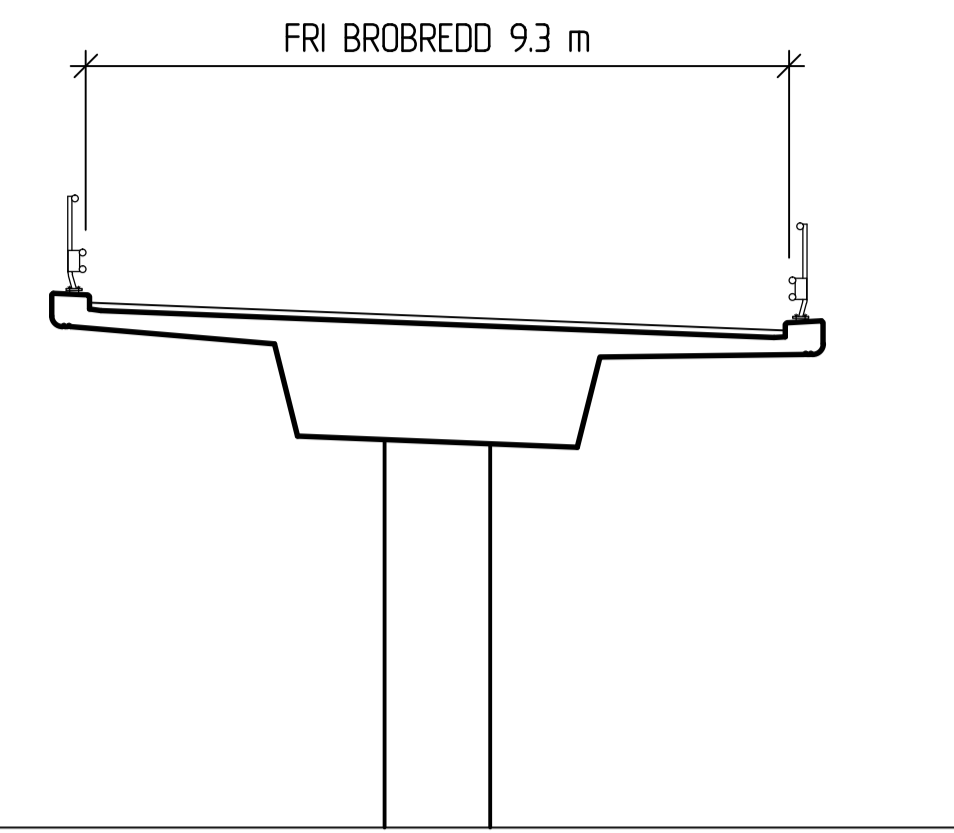


ELEVATION
1:200



A-A
1:100

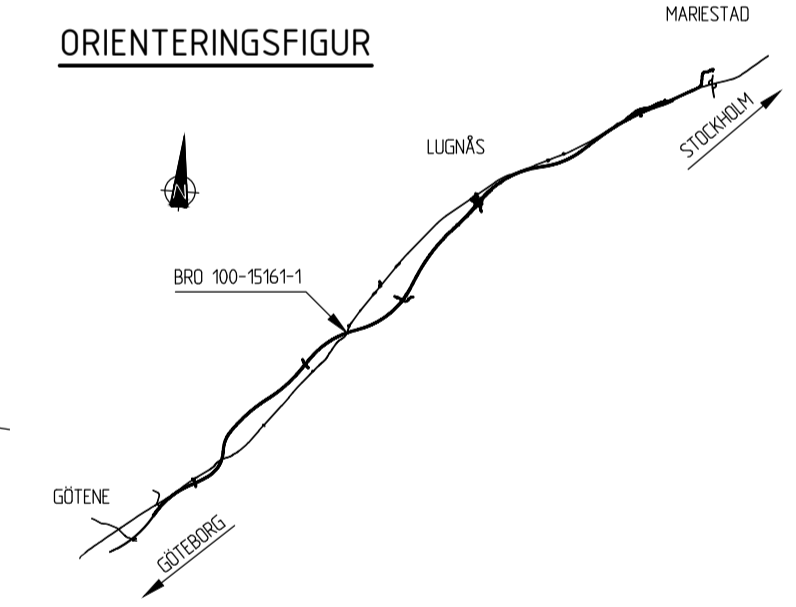
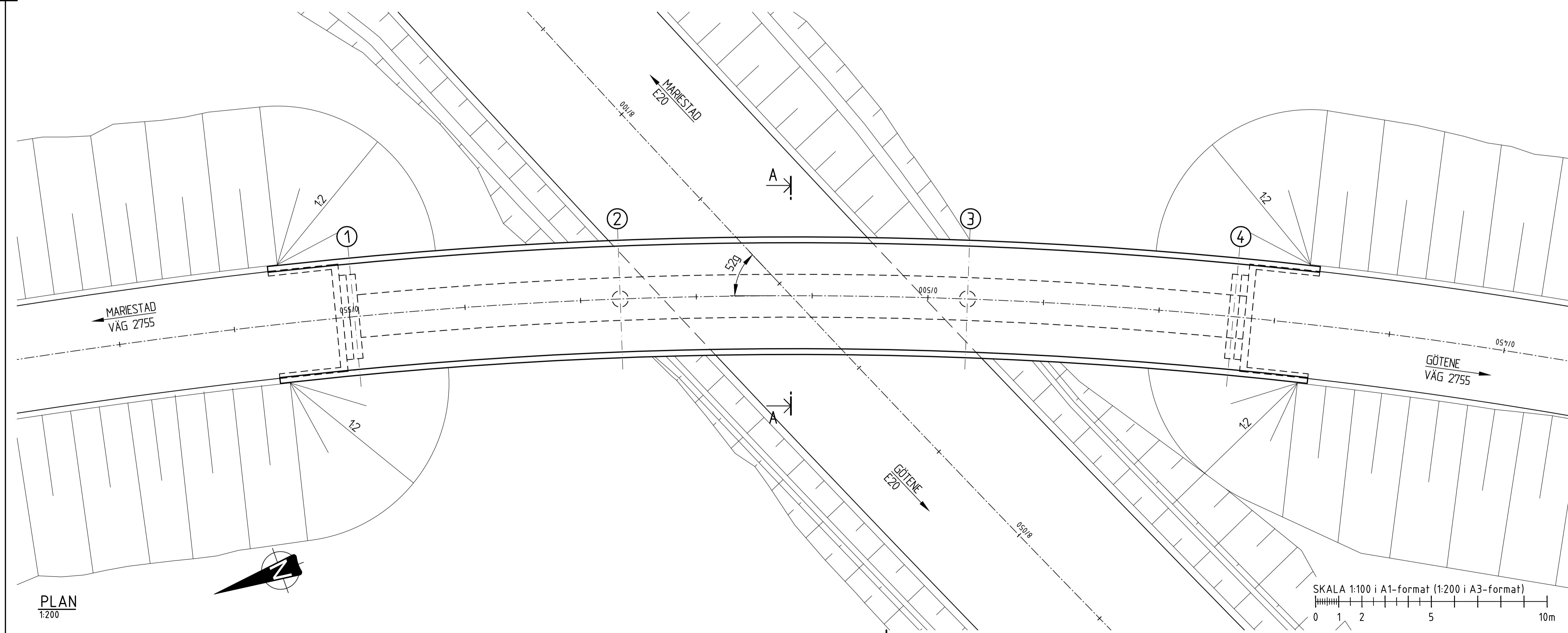
KOORDINATSYSTEM

PLANSYSTEM: SWREF 99 13 30
HÖJDSYSTEM: RH 2000

ALLMÄNNA ANVISNINGAR

BRON SKA DIMENSIONERAS OCH UTFORMAS ENLIGT TRAFIKVERKETS KRAV BROBYGGANDE VERSION 3.0 (TDOK 2016-0204).

PRELIMINÄR GRUNDLÄGGNING
PACKAD BÄDD



TYP AV PLAN		VÄGPLAN	
GRANSKNINGSSTATUS / SYFTE		FÖR GRANSKNING	
HANDLINGSTYP			
DATUM	2020-09-10	LEVERANS / ÄNDRINGS-PM	
OBJEKT	E20 GÖTENE-MARIESTAD		
DELOMRÅDE / BANDEL	GÖTENE- MARIESTAD		
ANLÄGGNINGSDI	BRO ÖVER VÄG 0,4 KM SO MOÄNGEN		
OBJEKTNUMMER / KM	150309	KONSTRUKTIONSNUMMER	100-15161-1
BESTÄLLARE		LEVERANTÖR	
	TRAFIKVERKET	MARKERA	
SKAPAD AV	E LINDBOM	UPPDRAGSNUMMER	5001-1804
GODKÄND AV	K SJÖHOLM	AVDELNING	MARK
RITNINGSTYP	FÖRSLAGSSKISS		
TEKNIKOMRÅDE / INNEHÅLL	K KONSTRUKTIONER/BYGGNADSVÄRK		
BESKRIVNING	BRO ÖVER VÄG 0,4 KM SO MOÄNGEN		
SKALA	SE FIG.	FORMAT	A1
RITNINGSNUMMER	1 4F K 20 01	FÖRVALTNINGSNUMMER	
		BLAD	NÄSTA BLAD
		BET	

XREFS

PLAN
1:200

