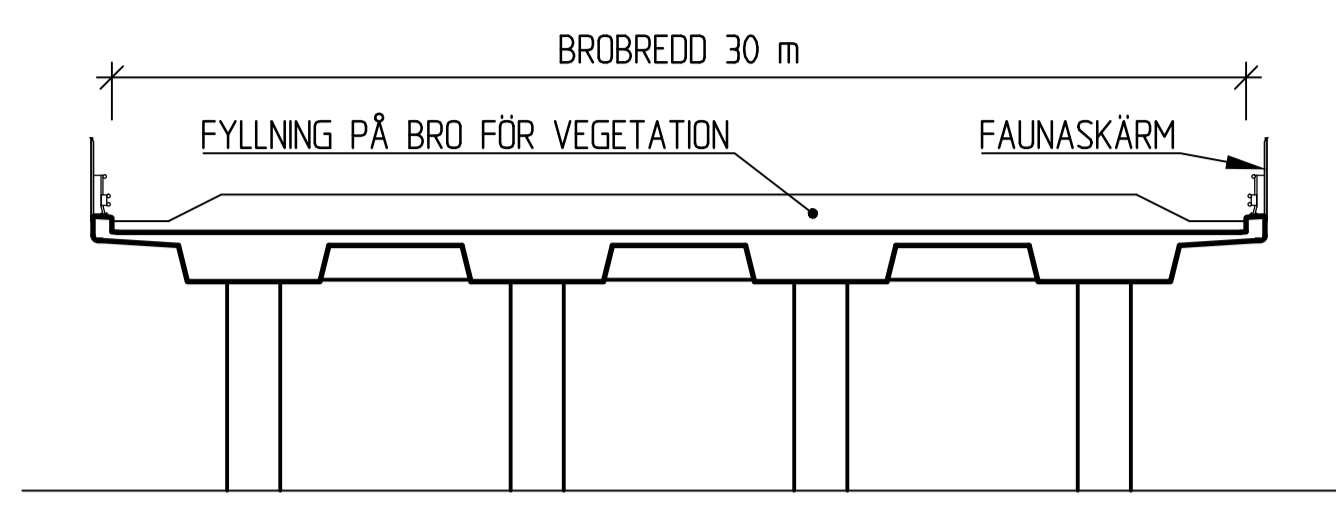


ELEVATION  
1:200



A-A  
1:200

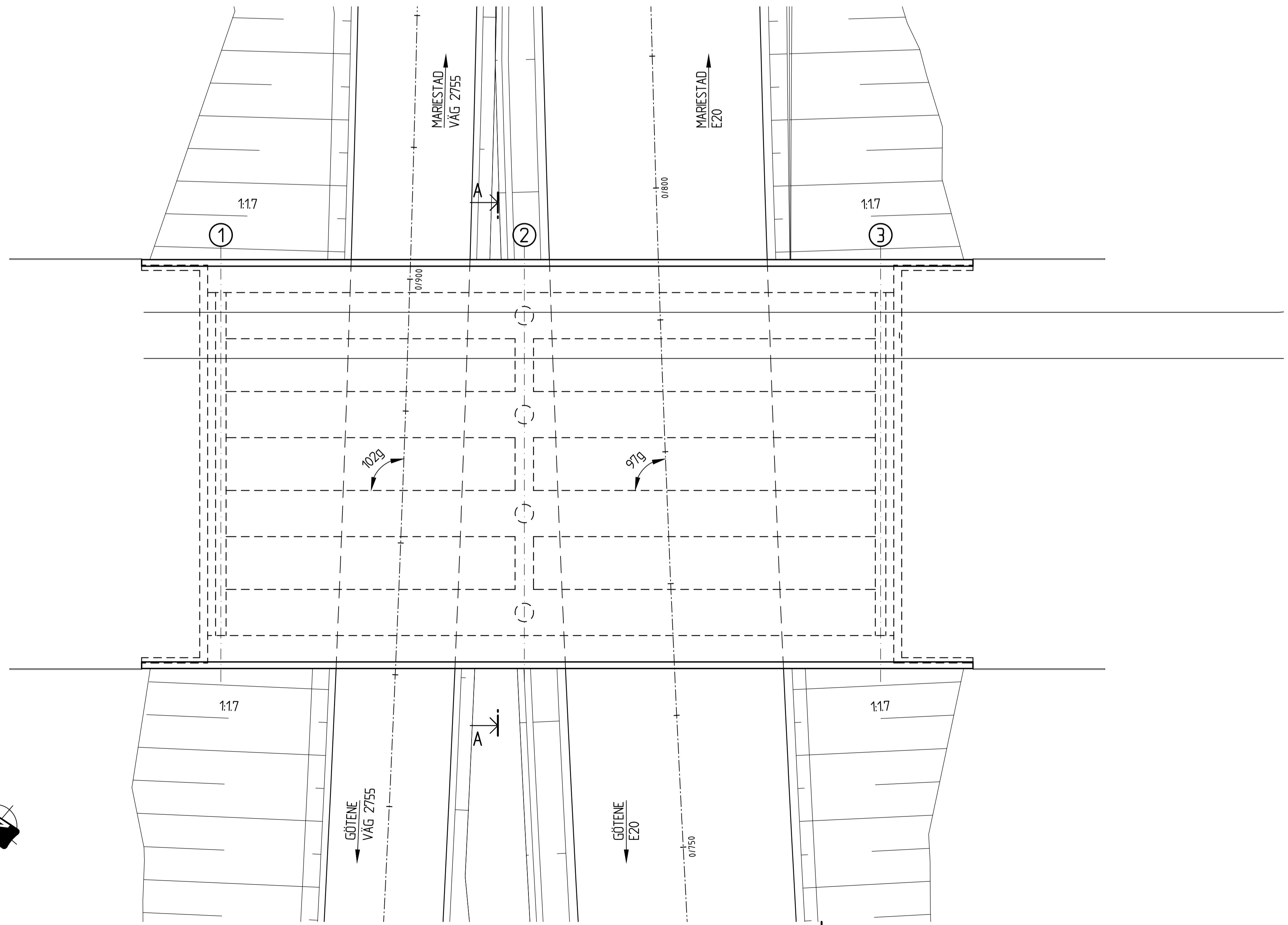
**KOORDINATSYSTEM**

PLANSYSTEM: SWEREF 99 13 30  
HÖJDSYSTEM: RH 2000

**ALLMÄNNA ANVISNINGAR**

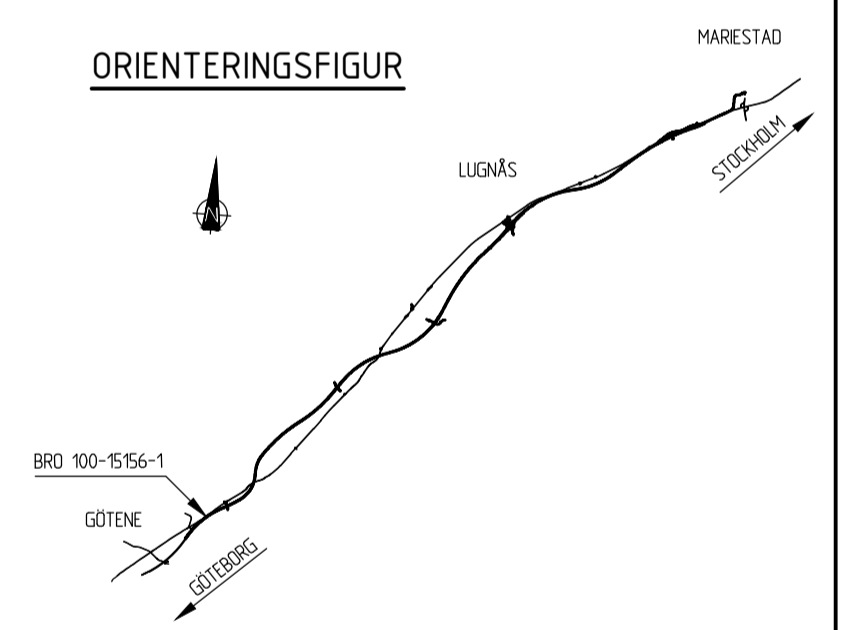
BRON SKA DIMENSIONERAS OCH UTFORMAS ENLIGT TRAFIKVERKETS KRAV BROBYGGANDE VERSION 3.0 (TDOK 2016-0204).

PRELIMINÄR GRUNDLÄGGNING  
PACKAD BÄDD



PLAN  
1:200

**ORIENTERINGSFIGUR**



TYP AV PLAN		<b>VÄGPLAN</b>	
GRANSKNINGSSTATUS / SYFTE		<b>FÖR GRANSKNING</b>	
HANDLINGSTYP			
DATUM	2020-09-10	LEVERANS / ÄNDRINGS-PM	
OBJEKT	<b>E20 GÖTENE-MARIESTAD</b>		
DELOMRÅDE / BANDEL	GÖTENE- MARIESTAD		
ANLÄGGNINGSDDEL	FAUNABRO ÖVER VÄG 0,6 KM O JÄTTADANSEN		
OBJEKTNUMMER / KM	150309	KONSTRUKTIONSNUMMER	100-15156-1
BESTÄLLARE	TRAFIKVERKET	LEVERANTÖR	MARKERA
SKAPAD AV	E LINDBOM	UPPRAGSNUMMER	5001-1804
GODKÄND AV	K SJÖHOLM	AVDELNING	MARK
RITNINGSTYP	<b>FÖRSLAGSSKISS</b>		
TEKNIKOMRÅDE / INNEHÅLL	K KONSTRUKTIONER/BYGGNADSVÄRK		
BESKRIVNING	FAUNABRO ÖVER VÄG 0,6 KM O JÄTTADANSEN		
SKALA	SE FIG.	FORMAT	A1
RITNINGSNUMMER	1 4A K 20 01	FÖRVALTNINGSNUMMER	
		BLAD	NÄSTA BLAD
		BET	

