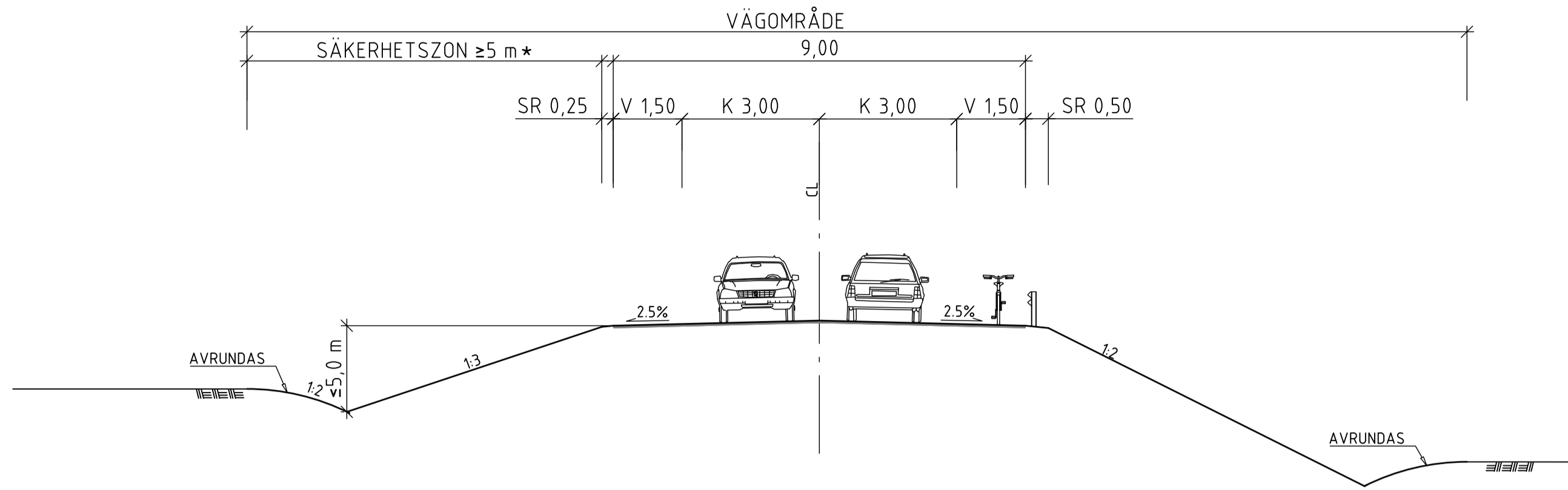


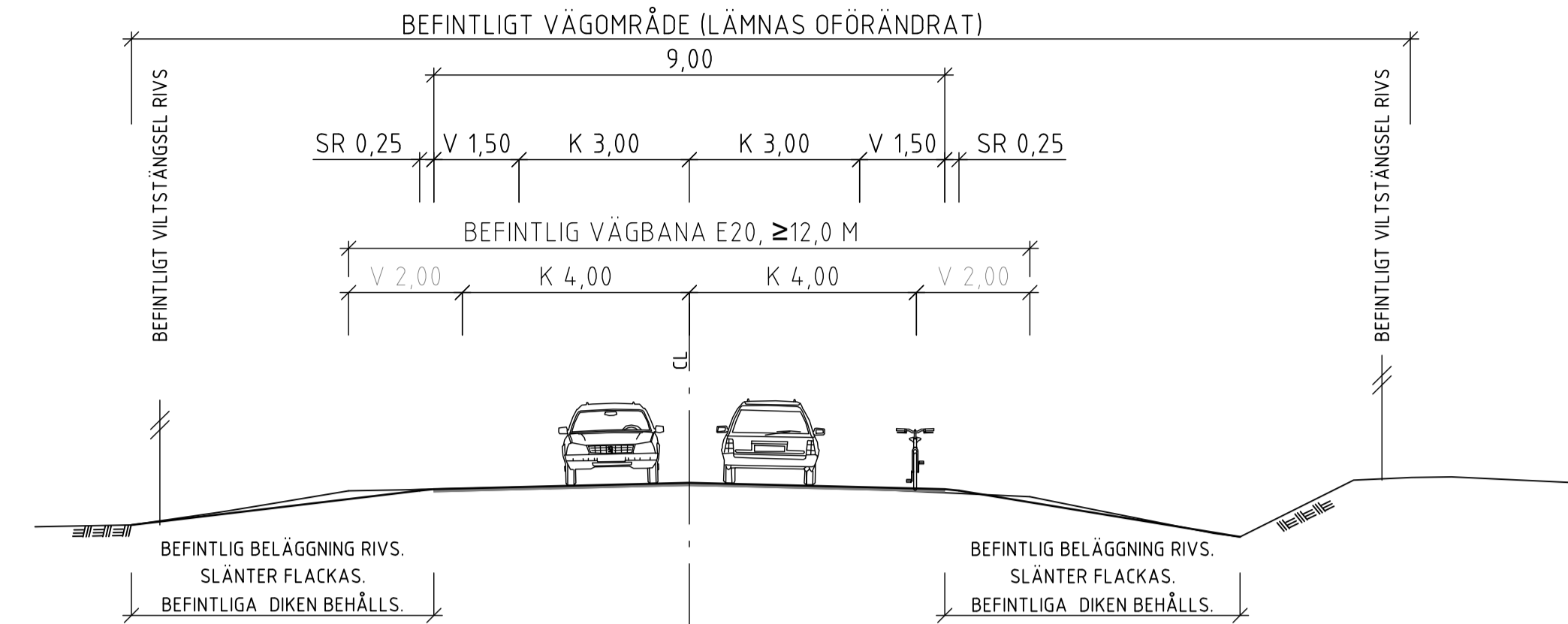
LOKALVÄG 2755

STRÄCKA PÅ BANK MED BANKDIKE MED RÄCKE / UTAN RÄCKE



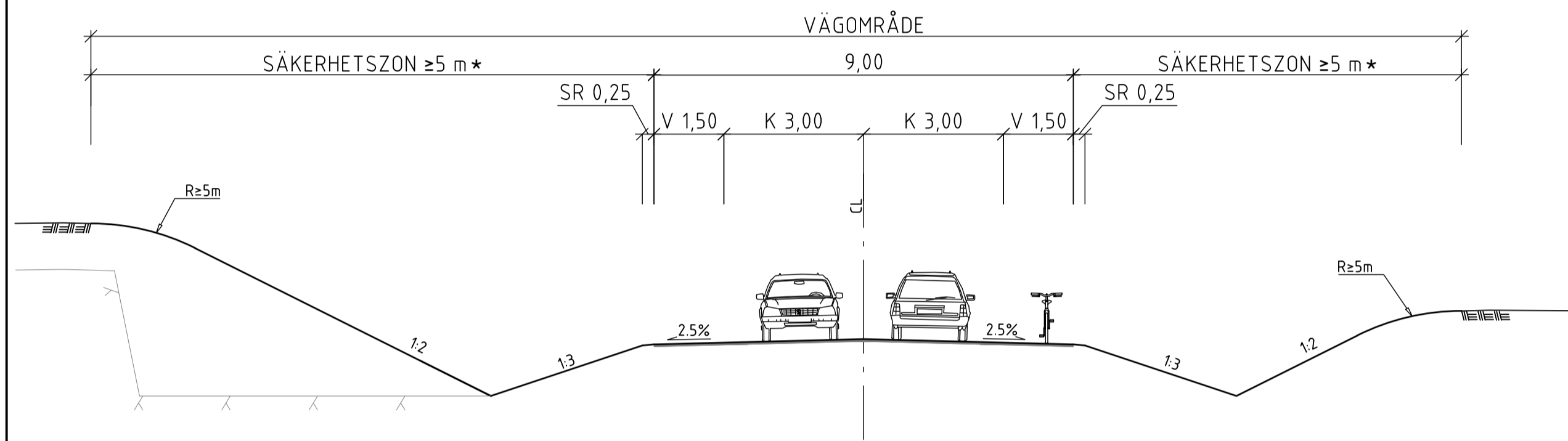
LOKALVÄG 2755

OMBYGGNAD AV BEFINTLIG VÄGBANA PÅ E20 TILL LOKALVÄG MED NYTT VÄGNUMMER 2755



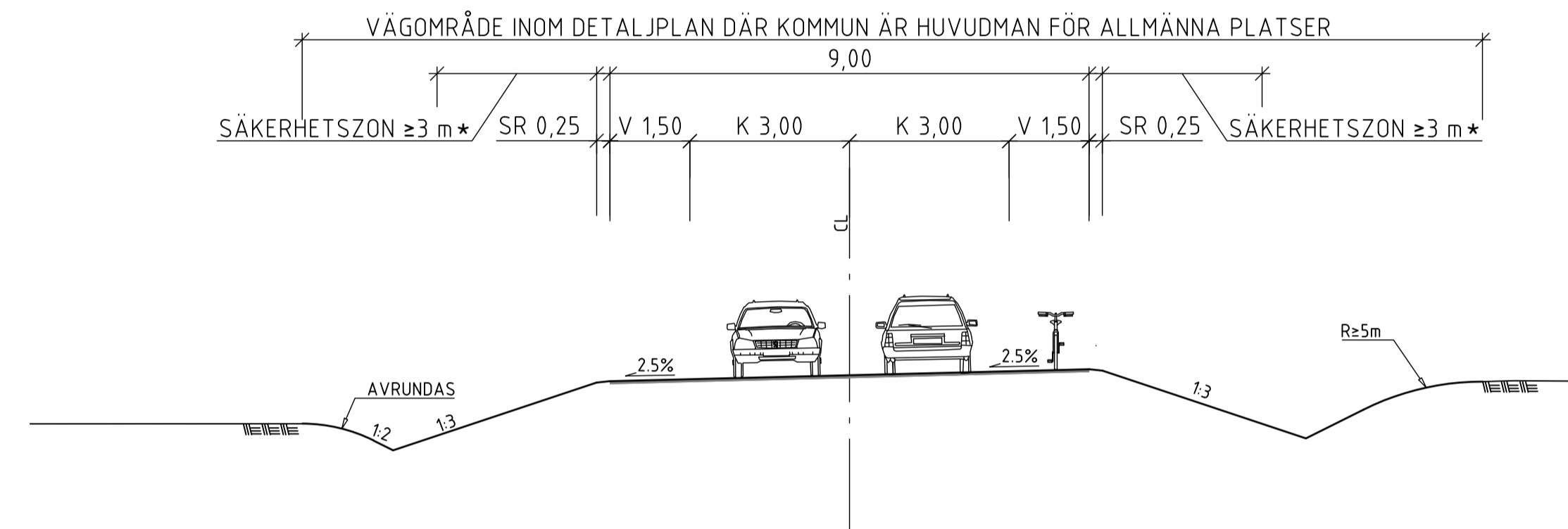
LOKALVÄG 2755

STRÄCKA I SKÄRNING, BERG / JORD



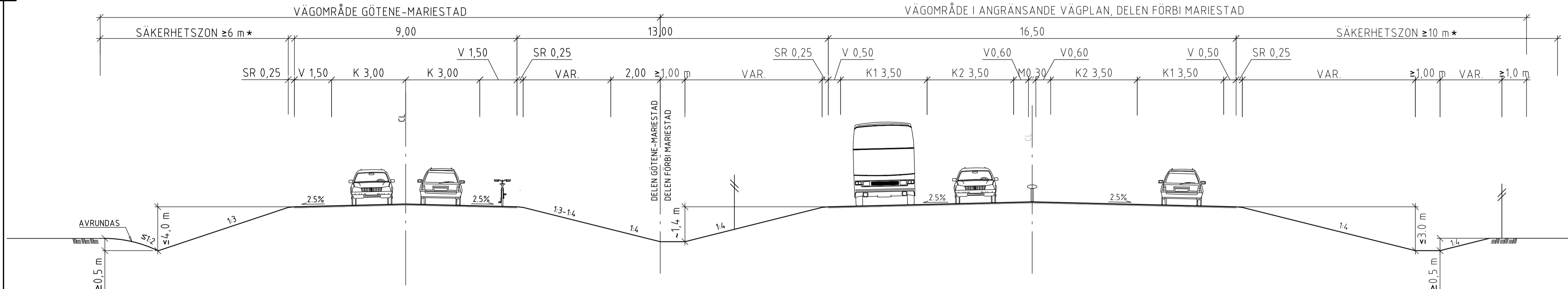
LOKALVÄG 2755 INOM DETALJPLAN

STRÄCKA INOM PÅGÅENDE DETALJPLAN LEKSBERG 10:1 VR 60 KM/H, I VÄNSTERKURVA, PÅ BANK MED BANKDIKE / SKÄRNING



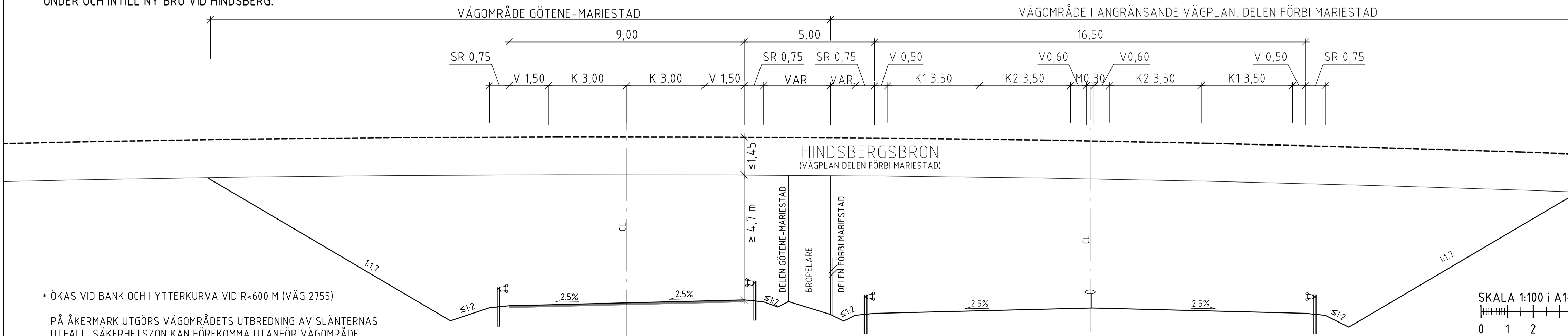
LOKALVÄG 2755 INTILL E20 I ANGRÄNSANDE VÄGPLAN

STRÄCKA PARALLELT MED NY VÄG E20 I ANGRÄNSANDE VÄGPLAN (DELEN FÖRBI MARIESTAD) MED DRÄNERANDE DIKEN & BANKDIKE

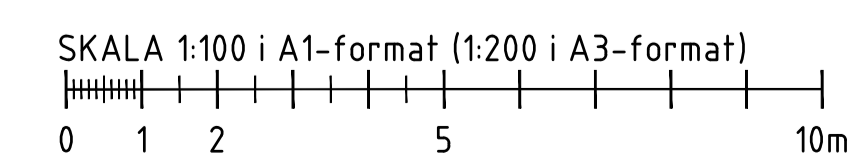


LOKALVÄG 2755 INTILL E20 I ANGRÄNSANDE VÄGPLAN

STRÄCKA PARALLELT MED NY VÄG E20 I ANGRÄNSANDE VÄGPLAN (DELEN FÖRBI MARIESTAD) UNDER OCH INTILL NY BRO VID HINDSBERG.



• ÖKAS VID BANK OCH I YTTREKURVA VID R<600 M (VÄG 2755)
PÅ ÅKERMARK UTGÖRS VÄGOMRÅDETS UTBREDNING AV SLÄNTERNAS UTFALL, SÄKERHETSZON KAN FÖREKOMMA UTANFÖR VÄGOMRÅDE.



TYP AV PLAN		VÄGPLAN	
GRANSKNINGSSTATUS / SYFTE		FÖR GRANSKNING	
HANDLINGSTYP			
DATUM	2020-09-10	LEVERANS / ÄNDRINGS-PM	
OBJEKT	E20 GÖTENE-MARIESTAD		
DELOMRÅDE / BANDEL	GÖTENE- MARIESTAD		
ANLÄGGNINGSEDEL	GEMENSAMT		
OBJEKTNUMMER / KM	150309	KONSTRUKTIONSNUMMER	
BESTÄLLARE	TRAFIKVERKET	LEVERANTÖR	MARKERA
SKAPAD AV	J. ASPGÅRD	UPPDRAGSNUMMER	5001-1804
GODKÄND AV	K. SJÖHOLM	AVDELNING	MARK
RITNINGSTYP	TYPSEKTION		
TEKNIKOMRÅDE / INNEHÅLL	T VÄGUTFORMNING OCH TRAFIK		
BESKRIVNING	VÄG 2755 OMBYGGNAD AV BEF VÄG E20 VÄG 2755 INTILL E20		
SKALA	1:100	FORMAT	A1
RITNINGSNUMMER	1 00 T 04 01	FÖRVALTNINGSNUMMER	
		BLAD	NÄSTA BLAD
		BET	