VÄG E20, GÖTENE-MARIESTAD

TYPSEKTION MÖTESFRI MOTORTRAFIKLED, 16.5m
STRÄCKA MED BULLERSKYDDSVALL/TERRÄNGMODELLERING

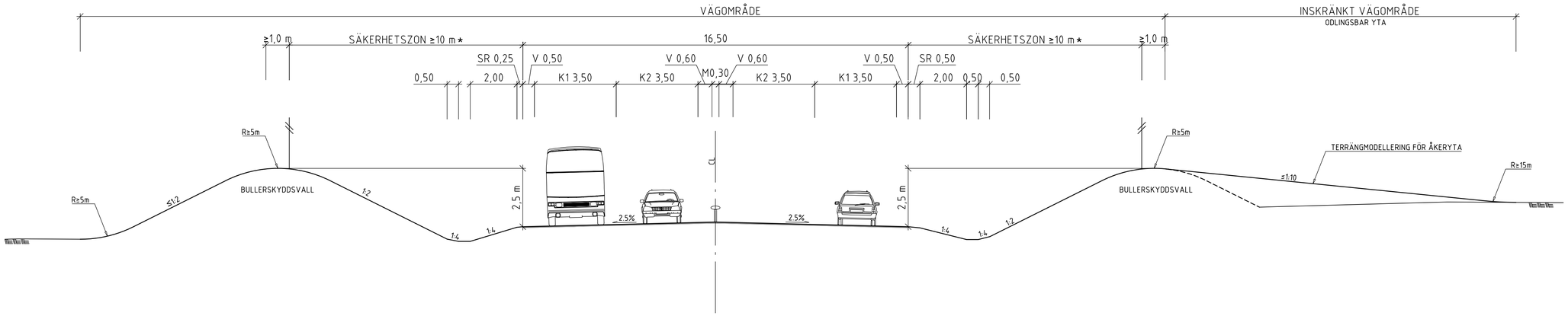

VÄG E20, GÖTENE-MARIESTAD

TYPSEKTION MÖTESFRI MOTORTRAFIKLED, 20.7m
PASSAGE UNDER BRO MED MITTSTÖD

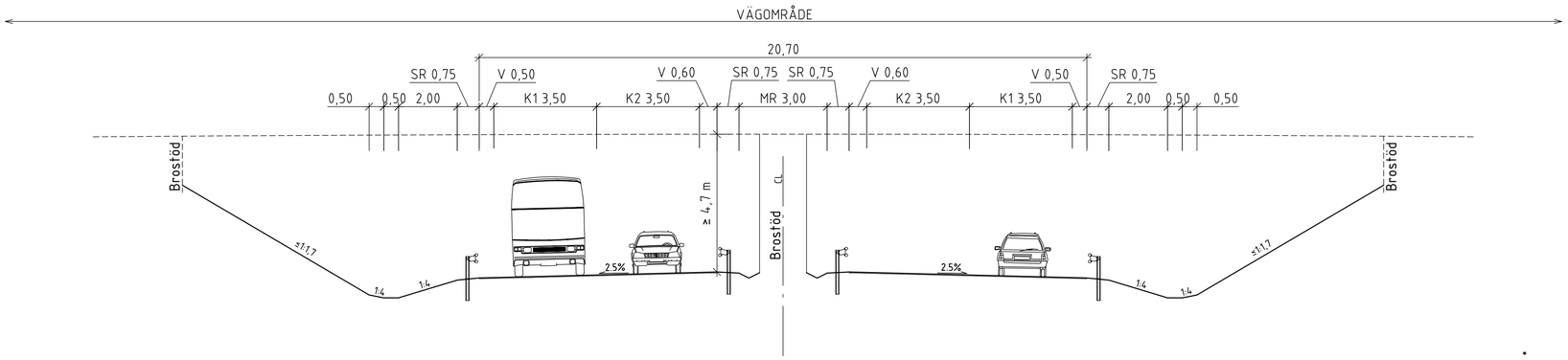

VÄG E20, GÖTENE-MARIESTAD

TYPSEKTION MÖTESFRI MOTORTRAFIKLED, 19.6m, VÄNSTERKURVA R=900 M
PASSAGE UNDER TRESPANNSBRO

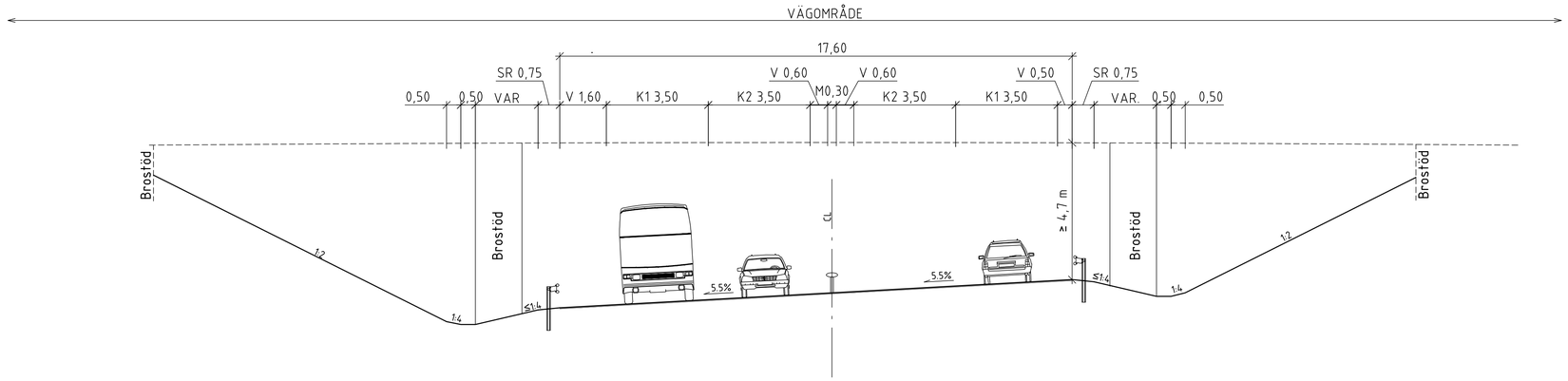

* SÄKERHETSZON UTTÖKAS VID BANK OCH I YTTERKURVA VID KURVRADIE<1200 M.

PÅ ÅKERMARK UTGÖRS VÄGOMRÅDETS UTBREDNING AV SLÄNTERNAS UTFALL, SÄKERHETSZON KAN FÖREKOMMA UTANFÖR VÄGOMRÅDE.

SKALA 1:100 i A1-format (1:200 i A3-format)

0 1 2 5 10m

TYP AV PLAN	VÄGPLAN
GRANSKNINGSSTATUS / SYFTE	FÖR GRANSKNING
HANDLINGSTYP	
DATUM	2020-09-10
LEVERANS / ÄNDRINGS-PM	
OBJEKT	E20 GÖTENE-MARIESTAD
DELOMRÅDE / BANDEL	GÖTENE- MARIESTAD
ANLÄGGNINGDEL	E20
OBJEKTNUMMER / KM	150309
KONSTRUKTIONSNUMMER	
BESTÄLLARE	TRAFIKVERKET
LEVERANTÖR	MARKERA
SKAPAD AV	J. ASPGÅRD
UPPDRAGSNUMMER	5001-1804
GODKÄND AV	K. SJÖHOLM
AVDELNING	MARK
RITNINGSTYP	TYPSEKTION
TEKNIKOMRÅDE / INNEHÅLL	T VÄGUTFORMNING OCH TRAFIK
BESKRIVNING	VÄG E20 UTFÖRANDE MED BULLERSKYDDSVALLAR PASSAGER UNDER BRO
SKALA	1:100
FORMAT	A1
FÖRVALTNINGSNUMMER	
RITNINGSNUMMER	1 01 T 04 02
BLAD	
NÄSTA BLAD	
BET	

XREFS: ..\Model\T1000401.dwg

FIL: M:\TV\TRITEX\X0110\X02\DWG R\01T\AD. 2020-09-07 12:26. AV ANVÄNDARE: WCFA