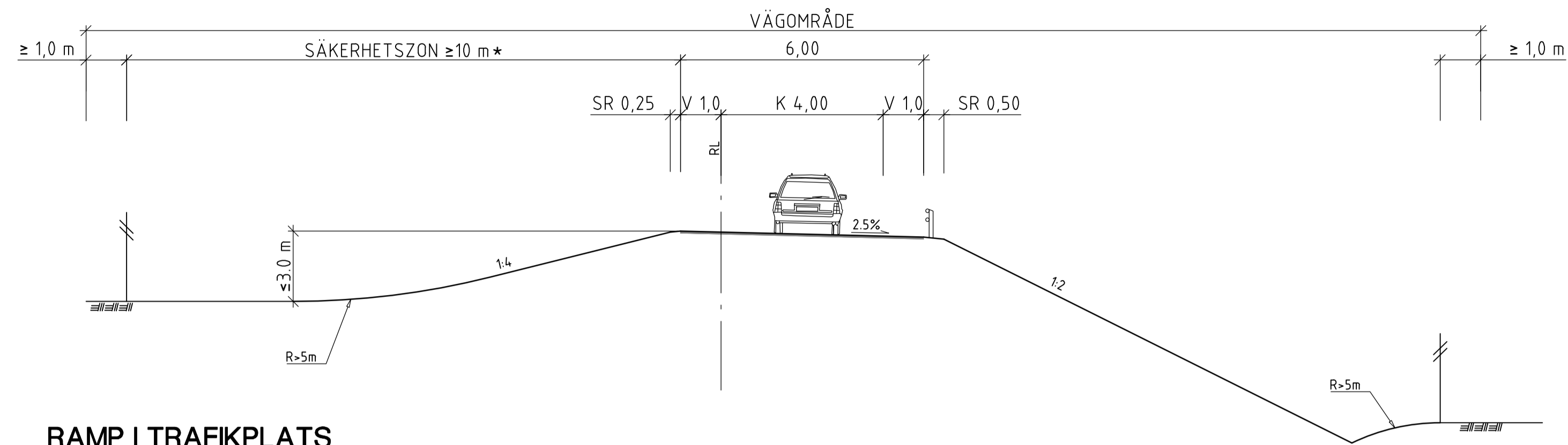


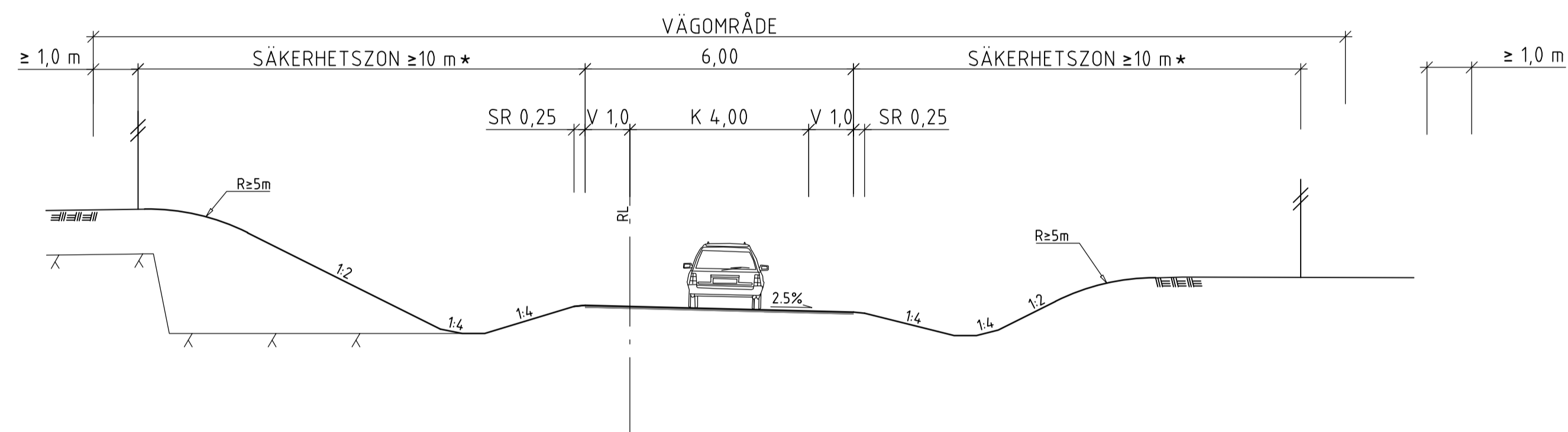
RAMP I TRAFIKPLATS

STRÄCKA PÅ BANK MED / UTAN RÄCKE,



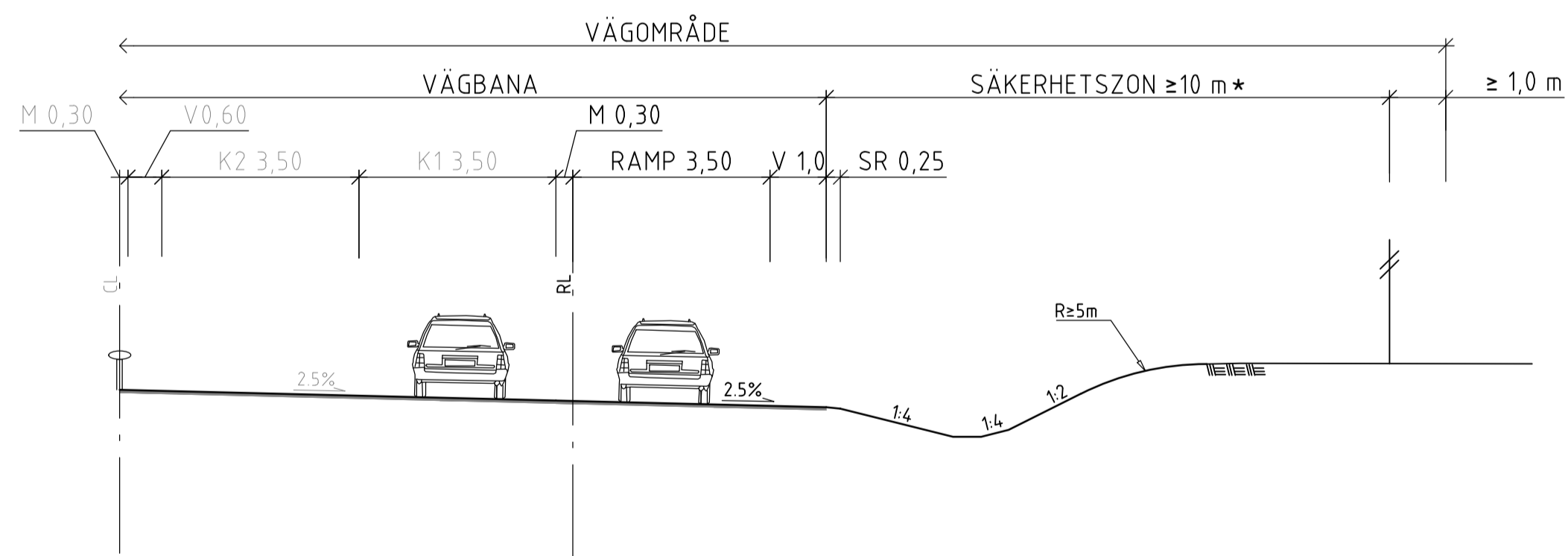
RAMP I TRAFIKPLATS

STRÄCKA I SKÄRNING, BERG / JORD

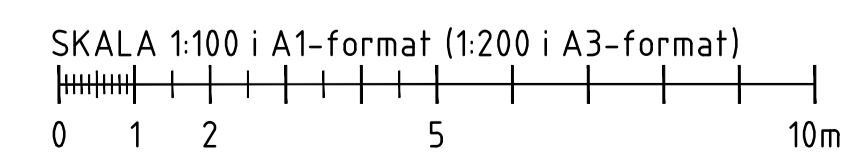


RAMP I TRAFIKPLATS

PARALLELLSTRÄCKA UTMED E20, JORDSKÄRNING



* SÄKERHETSSZON UTTÖKAS VID BANK OCH I YTTTERKURVA VID KURVRADIE <1200 M.



TYP AV PLAN		VÄGPLAN	
GRANSKNINGSSTATUS / SYFTE		FÖR GRANSKNING	
HANDLINGSTYP			
DATUM	LEVERANS / ÄNDRINGS-PM		
2020-09-10			
OBJEKT			
E20			
GÖTENE-MARIESTAD			
DELOMRÅDE / BANDEL			
GÖTENE- MARIESTAD			
ANLÄGGNINGDEDEL			
GEMENSAMT RAMPER			
OBJEKTNUMMER / KM	KONSTRUKTIONSNUMMER		
150309			
BESTÄLLARE	LEVERANTÖR		
TRAFIKVERKET	MARKERA		
SKAPAD AV	UPPDRAGSNUMMER		
J. ASPGÅRD	5001-1804		
GODKÄND AV	AVDELNING		
K. SJÖHOLM	MARK		
RITNINGSTYP			
TYPSEKTION			
TEKNIKOMRÅDE / INNEHÅLL			
T VÄGUTFORMNING OCH TRAFIK			
BESKRIVNING			
RAMP I TRAFIKPLATS			
SKALA	FORMAT	FÖRVALTNINGSNUMMER	
1:100	A1		
RITNINGSNUMMER	BLAD	NÄSTA BLAD	BET
1 10 T 04 01			