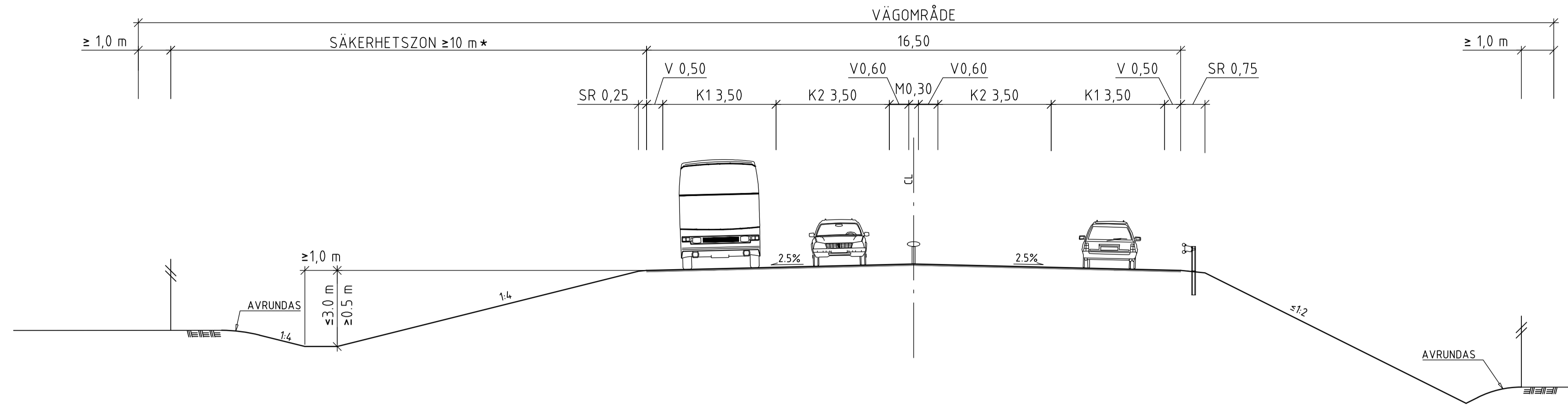
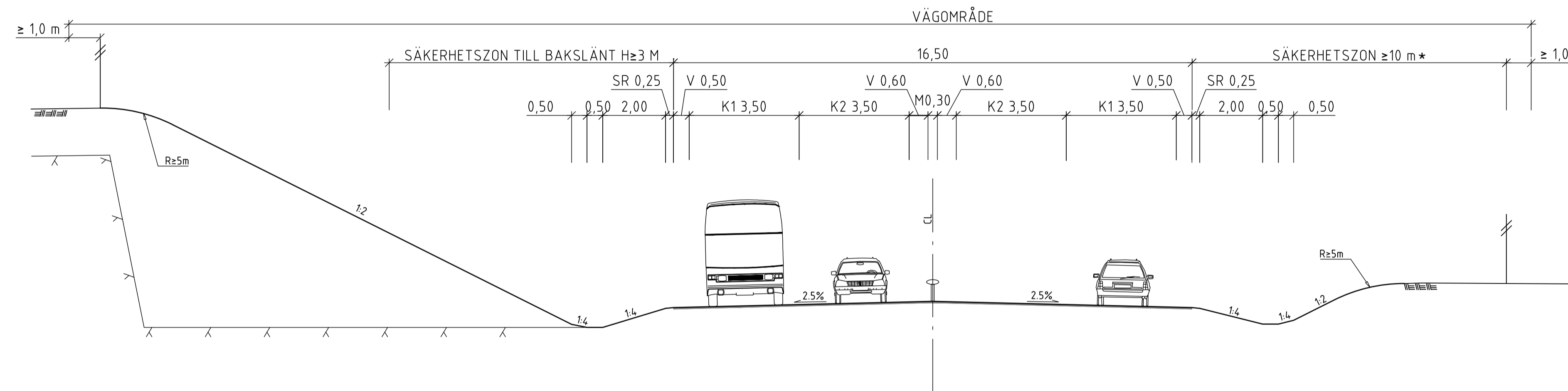


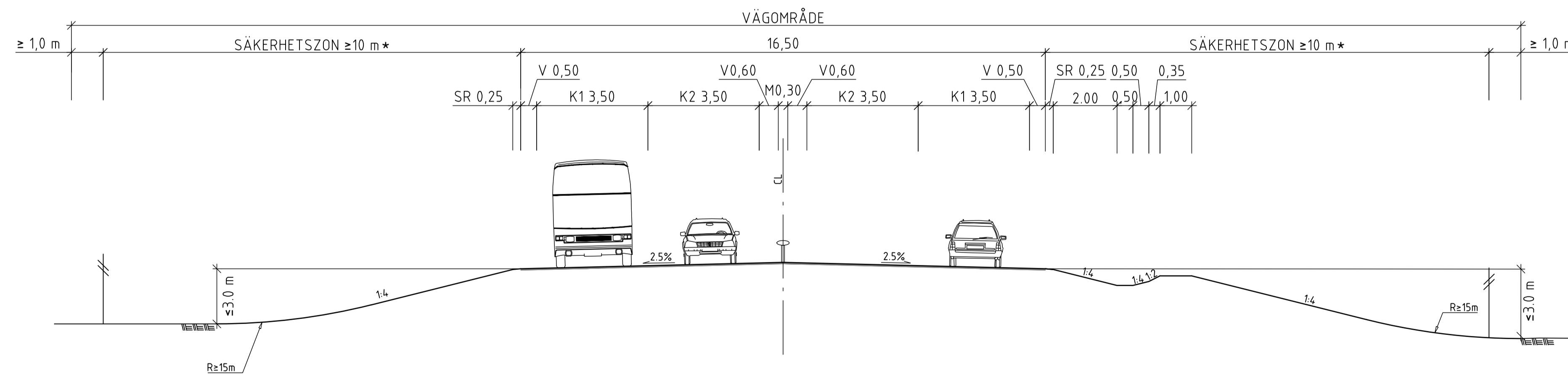
VÄG E20, GÖTENE-MARIESTAD
 TYPSEKTION MÖTESFRI MOTORTRAFIKLED, 16.5m
 STRÄCKA PÅ BANK MED BANKDIKE, MED / UTAN RÄCKE



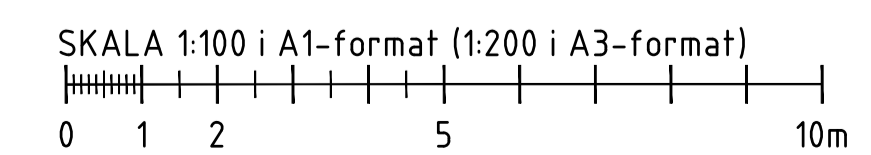
VÄG E20, GÖTENE-MARIESTAD
 TYPSEKTION MÖTESFRI MOTORTRAFIKLED, 16.5m
 STRÄCKA I SKÄRNING, BERG / JORD



VÄG E20, GÖTENE-MARIESTAD
 TYPSEKTION MÖTESFRI MOTORTRAFIKLED, 16.5m
 STRÄCKA PÅ BANK, UTAN BANKDIKE / MED BANKETTDIKE



* SÄKERHETSSON UTTÖKAS VID BANK OCH I YTTREKURVA VID KURVRADIE < 1200 M.
 PÅ ÅKERMARK UTGÖRS VÄGOMRÅDETS UTBREDDNING AV SLÄNTERNAS UTFALL, SÄKERHETSSON KAN FÖREKOMMA UTANFÖR VÄGOMRÅDE.



TYP AV PLAN		VÄGPLAN	
GRANSKNINGSSTATUS / SYFTE		FÖR GRANSKNING	
HANDLINGSTYP			
DATUM	LEVERANS / ÄNDRINGS-PM		
2020-09-10			
OBJEKT			
E20			
GÖTENE-MARIESTAD			
DELOMRÅDE / BANDEL			
GÖTENE- MARIESTAD			
ANLÄGGNINGSDDEL			
E20			
OBJEKTNUMMER / KM	KONSTRUKTIONSNUMMER		
150309			
BESTÄLLARE	LEVERANTÖR		
TRAFIKVERKET	MARKERA		
SKAPAD AV	UPPDRAGSNUMMER		
J. ASPGÅRD	5001-1804		
GODKÄND AV	AVDELNING		
K. SJÖHOLM	MARK		
RITNINGSTYP			
TYPSEKTION			
TEKNIKOMRÅDE / INNEHÅLL			
T VÄGUTFORMNING OCH TRAFIK			
BESKRIVNING			
VÄG E20			
BANK			
SKÄRNING			
BANKDIKE / BANKETTDIKE			
SKALA	FORMAT	FÖRVALTNINGSNUMMER	
1:100	A1		
RITNINGNUMMER	BLAD	NÄSTA BLAD	BET
1 01 T 04 01			