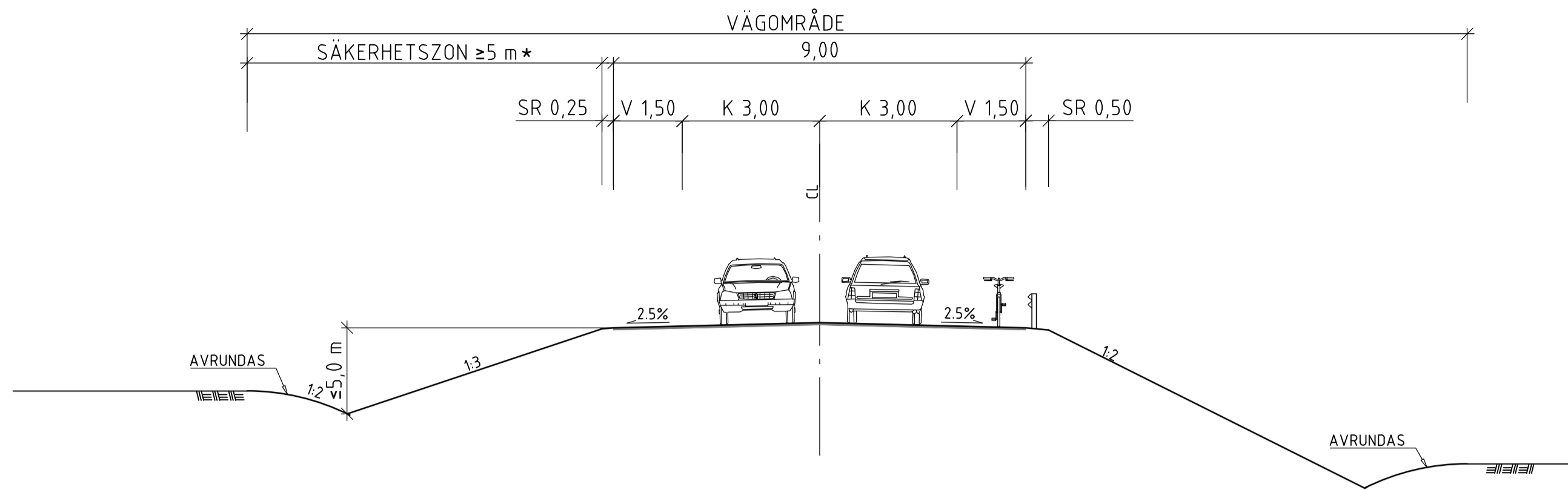


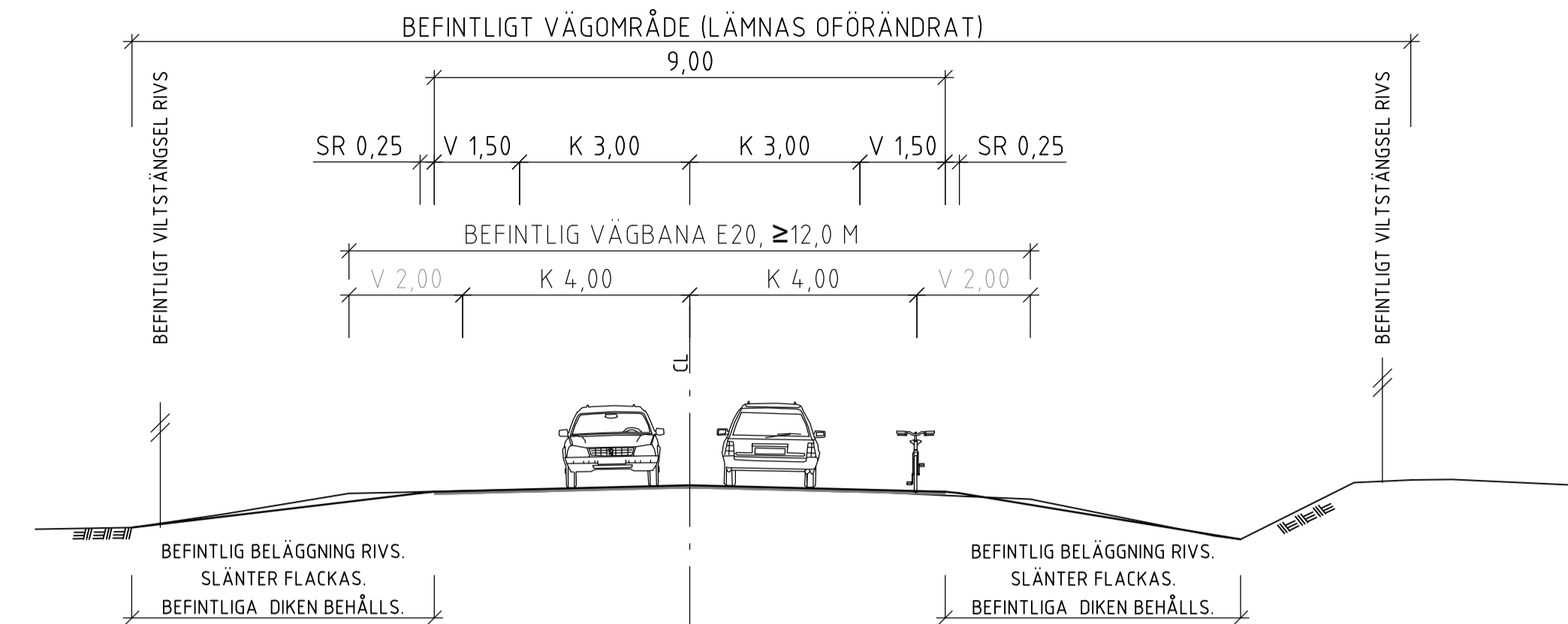
### LOKALVÄG 2755

STRÄCKA PÅ BANK MED BANKDIKE MED RÄCKE / UTAN RÄCKE



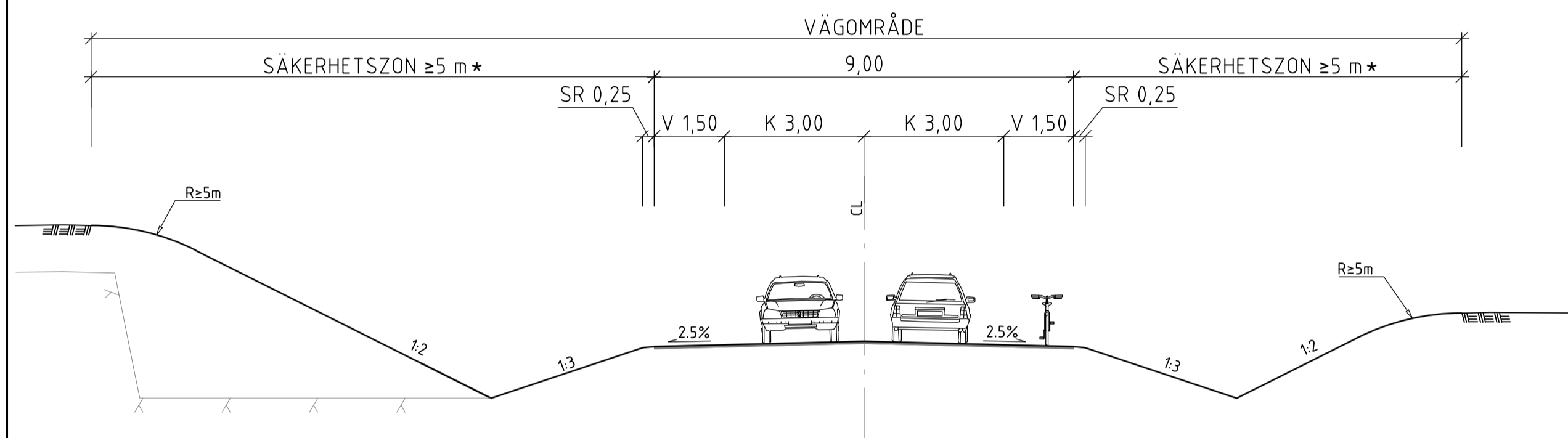
### LOKALVÄG 2755

OMBYGGNAD AV BEFINTLIG VÄGBANA PÅ E20 TILL LOKALVÄG MED NYTT VÄGNUMMER 2755



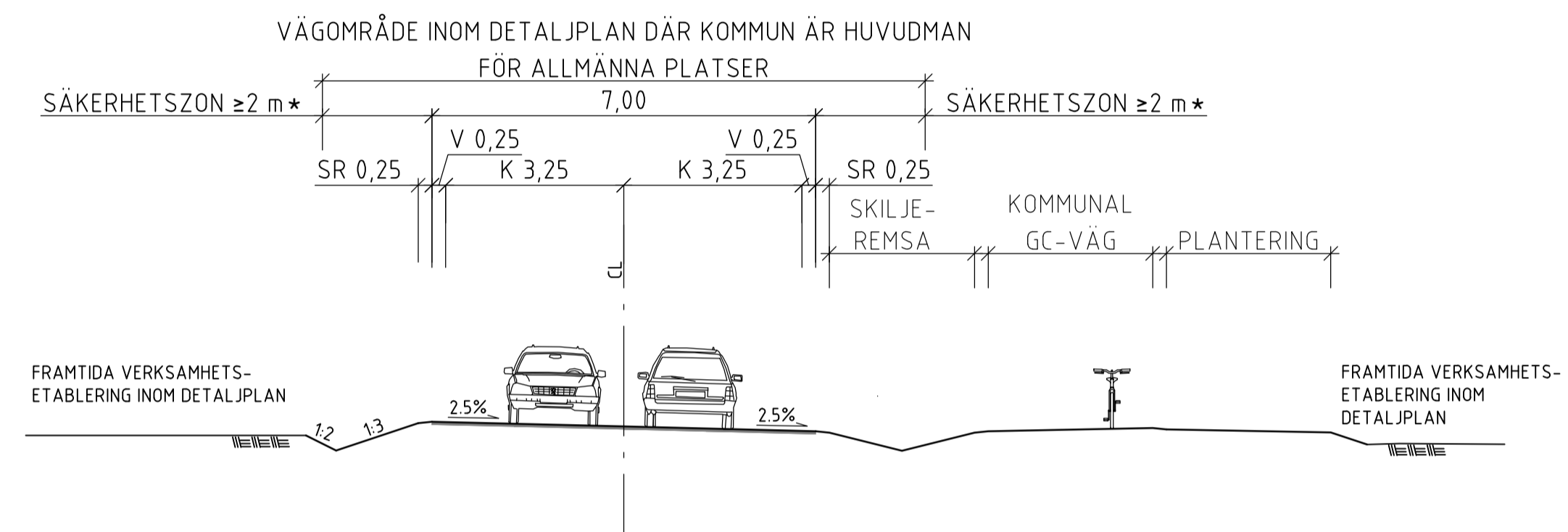
### LOKALVÄG 2755

STRÄCKA I SKÄRNING, BERG / JORD



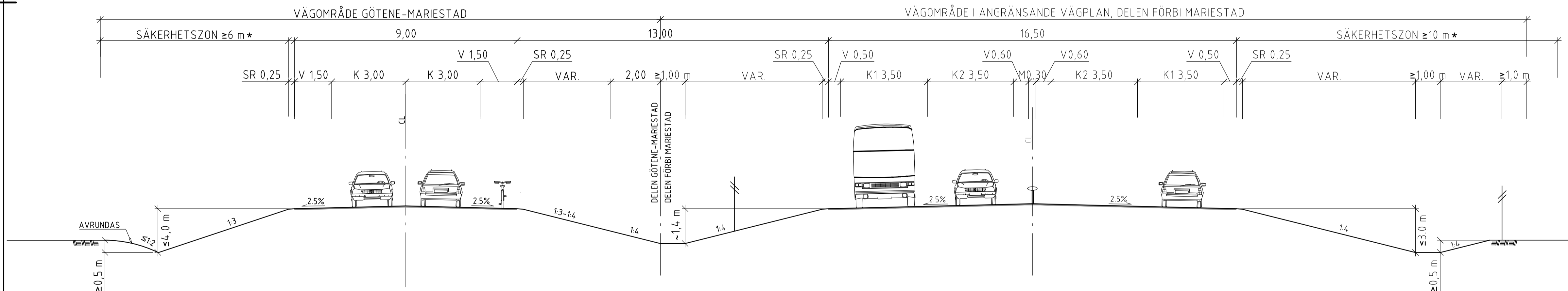
### LOKALVÄG 2755 INOM DETALJPLAN

STRÄCKA INOM PÅGÅENDE DETALJPLAN LEKSBERG 10:1 VR 40 KM/H, I KURVA & PÅ RAKLINJE, MED INTILLIGGANDE KOMMUNAL GC-VÄG



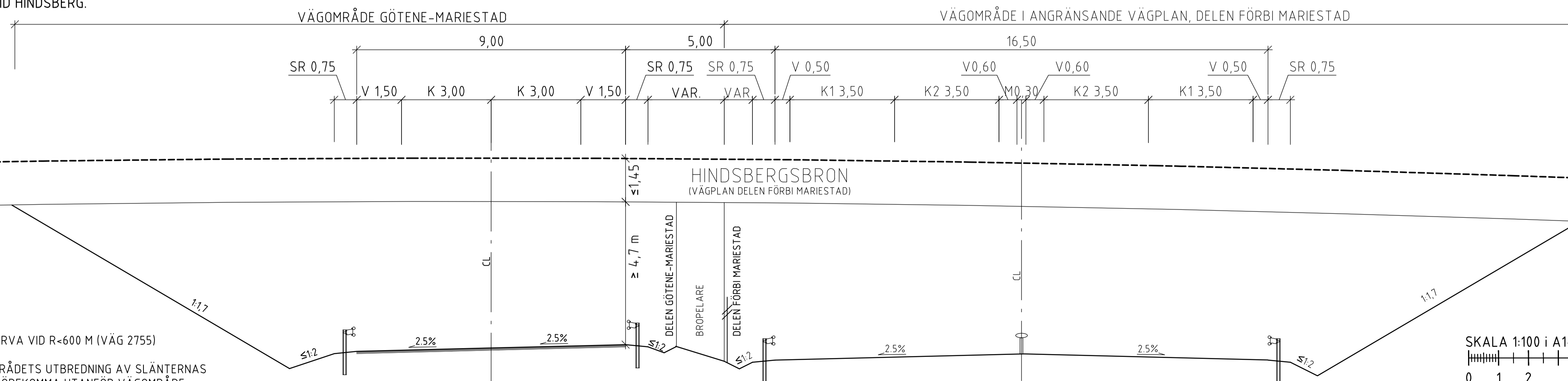
### LOKALVÄG 2755 INTILL E20 I ANGRÄNSANDE VÄGPLAN

STRÄCKA PARALLELT MED NY VÄG E20 I ANGRÄNSANDE VÄGPLAN (DELEN FÖRBI MARIESTAD) MED DRÄNERANDE DIKEN & BANKDIKE

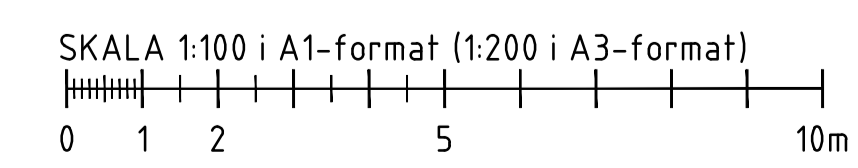


### LOKALVÄG 2755 INTILL E20 I ANGRÄNSANDE VÄGPLAN

STRÄCKA PARALLELT MED NY VÄG E20 I ANGRÄNSANDE VÄGPLAN (DELEN FÖRBI MARIESTAD) UNDER OCH INTILL NY BRO VID HINDSBERG.



\* ÖKAS VID BANK OCH I YTTERKURVA VID R<600 M (VÄG 2755)  
PÅ ÅKERMARK UTGÖRS VÄGOMRÅDETS UTBREDNING AV SLÄNTERNAS UTFALL, SÄKERHETSZON KAN FÖREKOMMA UTANFÖR VÄGOMRÅDE.



TYP AV PLAN		<b>VÄGPLAN</b>	
GRANSKNINGSSTATUS/SYFTE		<b>FÖR GRANSKNING</b>	
HANDLINGSTYP			
DATUM	2021-03-01	LEVERANS / ÄNDRINGS-PM	
OBJEKT	<b>E20 GÖTENE-MARIESTAD</b>		
DELOMRÅDE / BANDEL	<b>GÖTENE- MARIESTAD</b>		
ANLÄGGNINGSDEN	<b>GEMENSAMT</b>		
OBJEKTSNUMMER / KM	150309	KONSTRUKTIONSNUMMER	
BESTÄLLARE	TRAFIKVERKET	LEVERANTÖR	MARKERA
SKAPAD AV	J. ASPGÅRD	UPPDRAGSNUMMER	5001-1804
GODKÄND AV	K. SJÖHOLM	AVDELNING	MARK
RITNINGSTYP	<b>TYPSEKTION</b>		
TEKNIKOMRÅDE / INNEHÅLL	<b>T VÄGUTFORMNING OCH TRAFIK</b>		
BESKRIVNING	<b>VÄG 2755 OMBYGGNAD AV BEF VÄG E20 VÄG 2755 INTILL E20</b>		
SKALA	1:100	FORMAT	A1
RITNINGSNUMMER	1 00 T 04 01	FÖRVALTNINGSNUMMER	
		BLAD	NÄSTA BLAD
		BET	