TRAFIKVERKET

Bilaga 1 Översiktskartor vägkorridorer

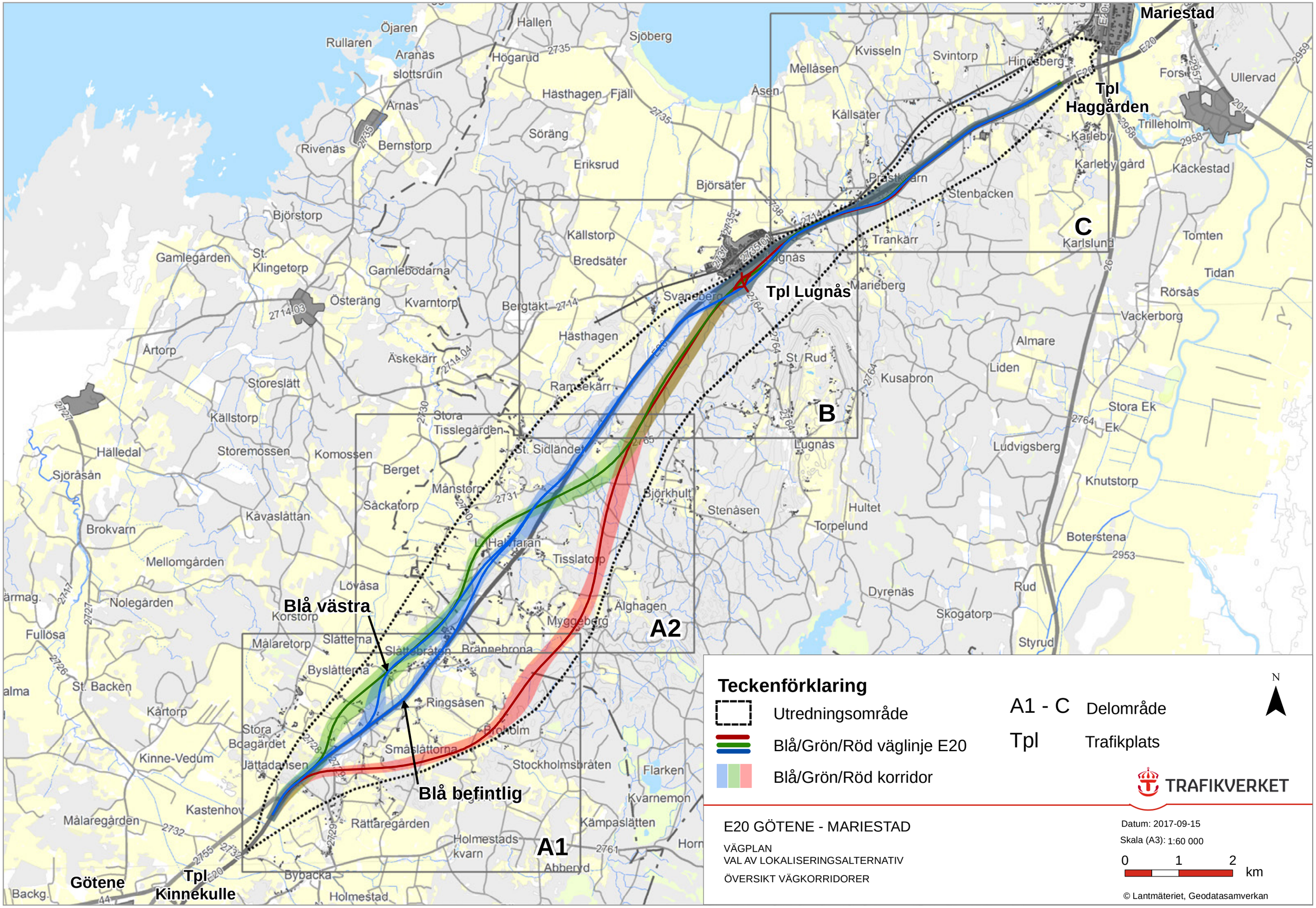
Mariestad
Tpl Haggården
Tpl Lugnås
Tpl Kinnekulle
Götene
Blå västra
Blå befintlig
A1
A2
B
C
Teckenförklaring
Utredningsområde
Blå/Grön/Röd väglinje E20
Blå/Grön/Röd korridor
A1 - C Delområde
Tpl Trafikplats
N
TRAFIKVERKET
E20 GÖTENE - MARIESTAD
VÄGPLAN
VAL AV LOKALISERINGSALTERNATIV
ÖVERSIKT VÄGKORRIDORER
Datum: 2017-09-15
Skala (A3): 1:60 000
0 1 2 km
© Lantmäteriet, Geodatasamverkan

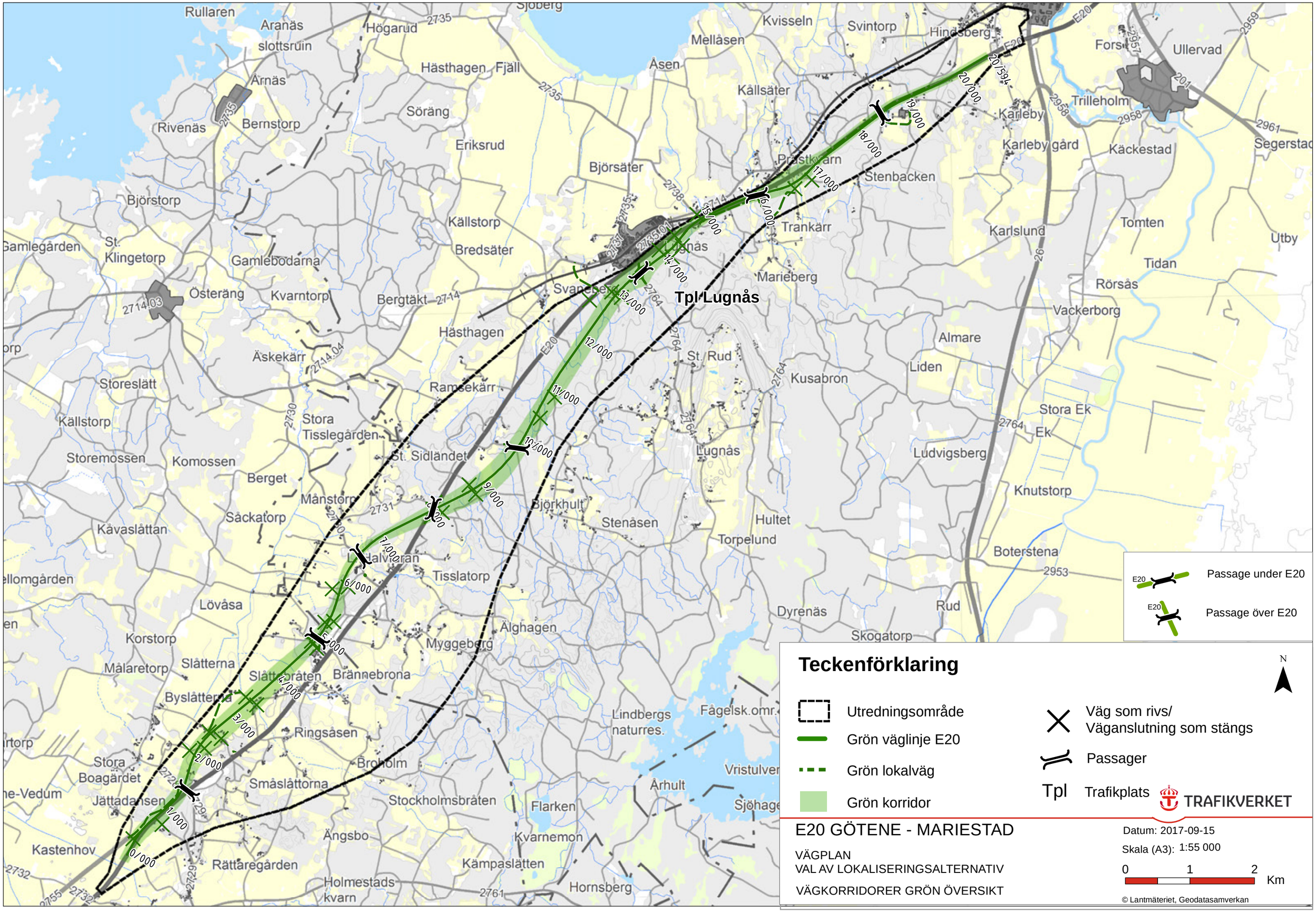
Tpl Lugnås
Passage under E20
Passage över E20
Teckenförklaring
Utredningsområde
Grön väglinje E20
Grön lokalväg
Grön korridor
Väg som rivs/
Väganslutning som stängs
Passager
Tpl Trafikplats
TRAFIKVERKET
N
E20 GÖTENE - MARIESTAD
VÄGPLAN
VAL AV LOKALISERINGSALTERNATIV
VÄGKORRIDORER GRÖN ÖVERSIKT
Datum: 2017-09-15
Skala (A3): 1:55 000
0 1 2 Km
© Lantmäteriet, Geodatasamverkan

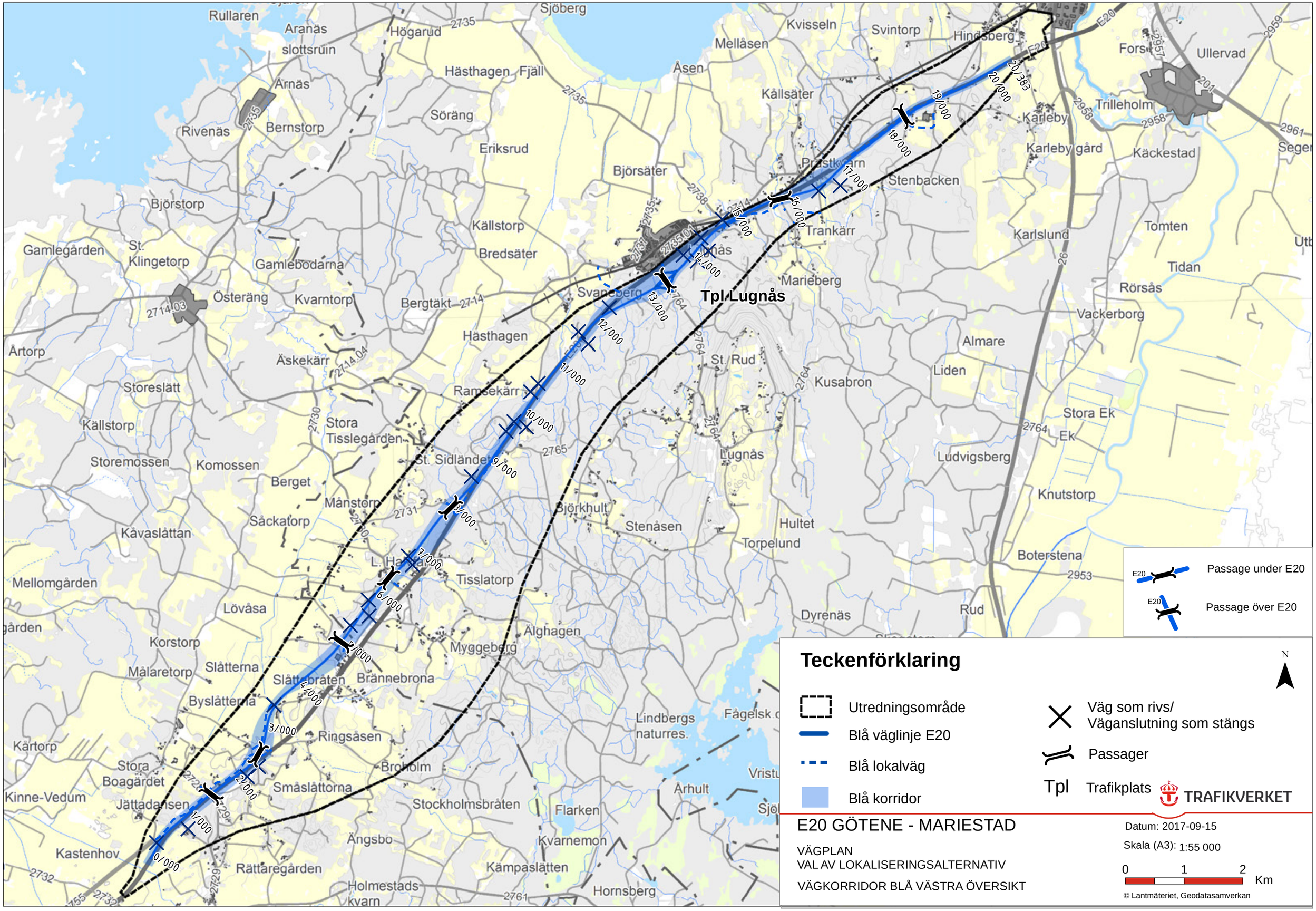
Tpl Lugnås
Passage under E20
Passage över E20
Teckenförklaring
Utredningsområde
Blå väglinje E20
Blå lokalväg
Blå korridor
Väg som rivs/
Väganslutning som stängs
Passager
Tpl Trafikplats
N
TRAFIKVERKET
E20 GÖTENE - MARIESTAD
VÄGPLAN
VAL AV LOKALISERINGSALTERNATIV
VÄGKORRIDOR BLÅ VÄSTRA ÖVERSIKT
Datum: 2017-09-15
Skala (A3): 1:55 000
0 1 2 Km
© Lantmäteriet, Geodatasamverkan

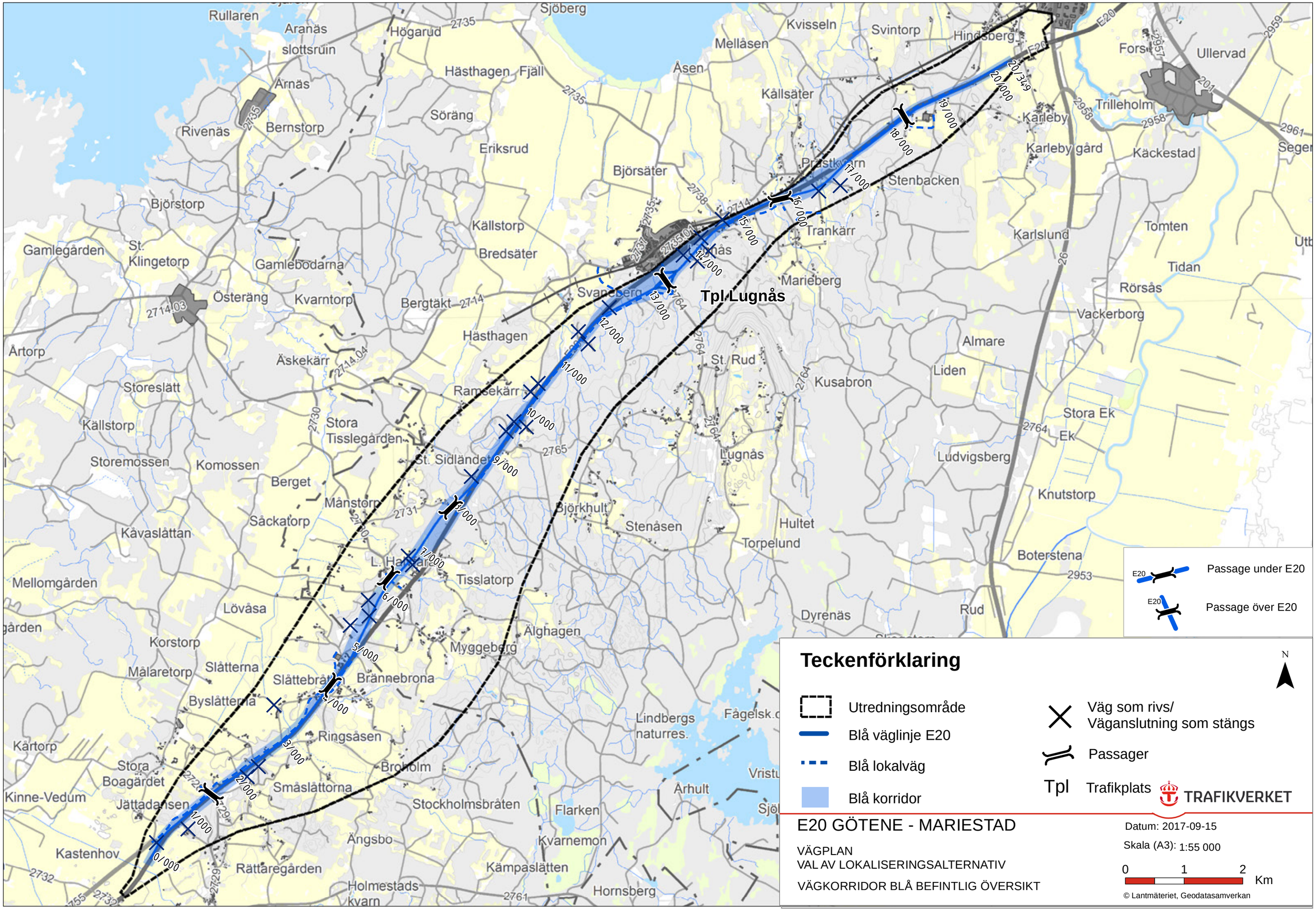
Tpl Lugnås
Passage under E20
Passage över E20
Teckenförklaring
Utredningsområde
Blå väglinje E20
Blå lokalväg
Blå korridor
Väg som rivs/
Väganslutning som stängs
Passager
Tpl Trafikplats
TRAFIKVERKET
N
E20 GÖTENE - MARIESTAD
VÄGPLAN
VAL AV LOKALISERINGSALTERNATIV
VÄGKORRIDOR BLÅ BEFINTLIG ÖVERSIKT
Datum: 2017-09-15
Skala (A3): 1:55 000
0 1 2 Km
© Lantmäteriet, Geodatasamverkan

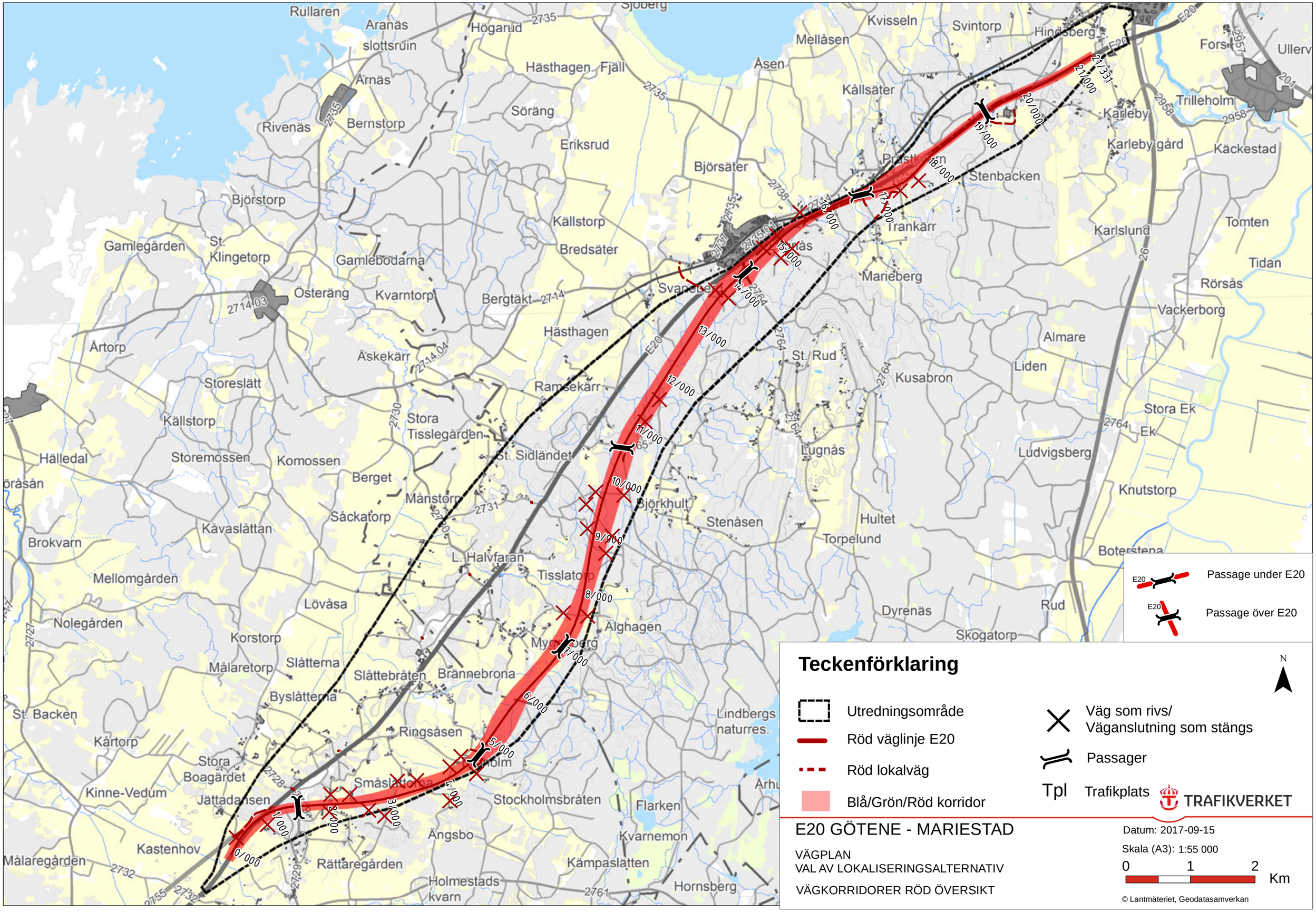
Passage under E20
Passage över E20
Teckenförklaring
Utredningsområde
Röd väglinje E20
Röd lokalväg
Blå/Grön/Röd korridor
Väg som rivs/
Väganslutning som stängs
Passager
Tpl Trafikplats
N
TRAFIKVERKET
E20 GÖTENE - MARIESTAD
VÄGPLAN
VAL AV LOKALISERINGSALTERNATIV
VÄGKORRIDORER RÖD ÖVERSIKT
Datum: 2017-09-15
Skala (A3): 1:55 000
0 1 2 Km
© Lantmäteriet, Geodatasamverkan
0/000
1/000
2/000
3/000
4/000
5/000
6/000
7/000
8/000
9/000
10/000
11/000
12/000
13/000
14/000
15/000
16/000
17/000
18/000
19/000
20/000
21/000
21/331
Rullaren
Aranäs
slottsruin
Högarud
Sjöberg
Kvisseln
Svintorp
Hindsberg
Mellåsen
Åsen
Hästhagen
Fjäll
Ärnäs
Söräng
Kållsäter
Rivenäs
Bernstorp
Eriksrud
Björsäter
Karleby
Trilleholm
Karleby gård
Käckestad
Stenbacken
Björstorp
Källstorp
Bredsäter
Gamlegården
St. Klingetorp
Gamlebodarna
Trankärr
Karlslund
Tomten
Tidan
Marieberg
Österäng
Kvarntorp
Bergtäkt
Svanebo
Rörsås
Vackerborg
Hästhagen
Almare
Årtorp
Äskekärr
St. Rud
Liden
Storeslätt
Ramsekärr
Kusabron
Stora Ek
Ek
Stora
Tisslegården
Ludvigsberg
Hälledal
Storemossen
Komossen
St. Sidländet
Lugnås
Berget
Knutstorp
Månstorp
Björkhult
Stenåsen
Hultet
Torpelund
Kåvaslåttan
Såckatorp
Brokvarn
L. Halvfaran
Tisslatorp
Mellomgården
Lövåsa
Dyrenäs
Rud
Nolegården
Älghagen
Korstorp
Skogatorp
Slåtterna
Slättebråten
Brännebrona
Målaretorp
Byslåtterna
St. Backen
Lindbergs naturres.
Ringsåsen
Kårtorp
Stora
Boagärdet
Småslåtterna
Kinne-Vedum
Jättadansen
Stockholmsbråten
Flarken
Ängsbo
Kvarnemon
Kastenhov
Rättaregården
Kämpaslätten
Holmestads kvarn
Hornsberg
Målaregården