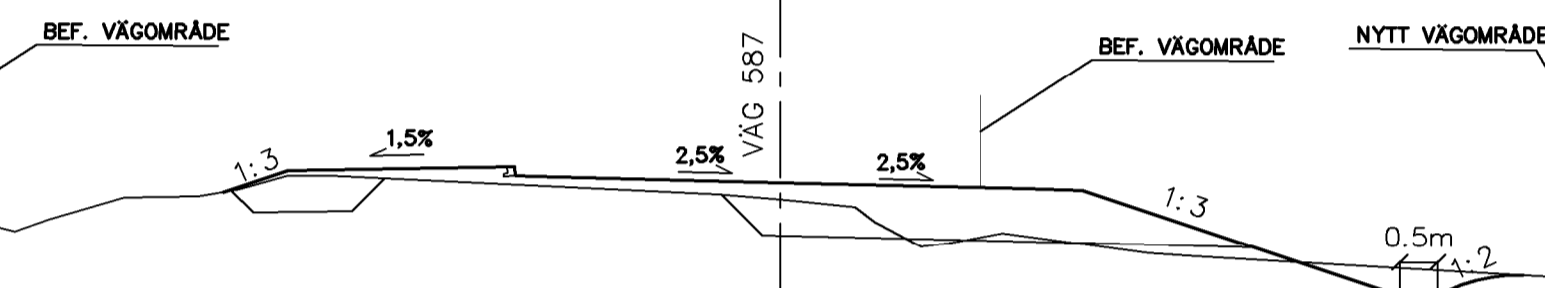


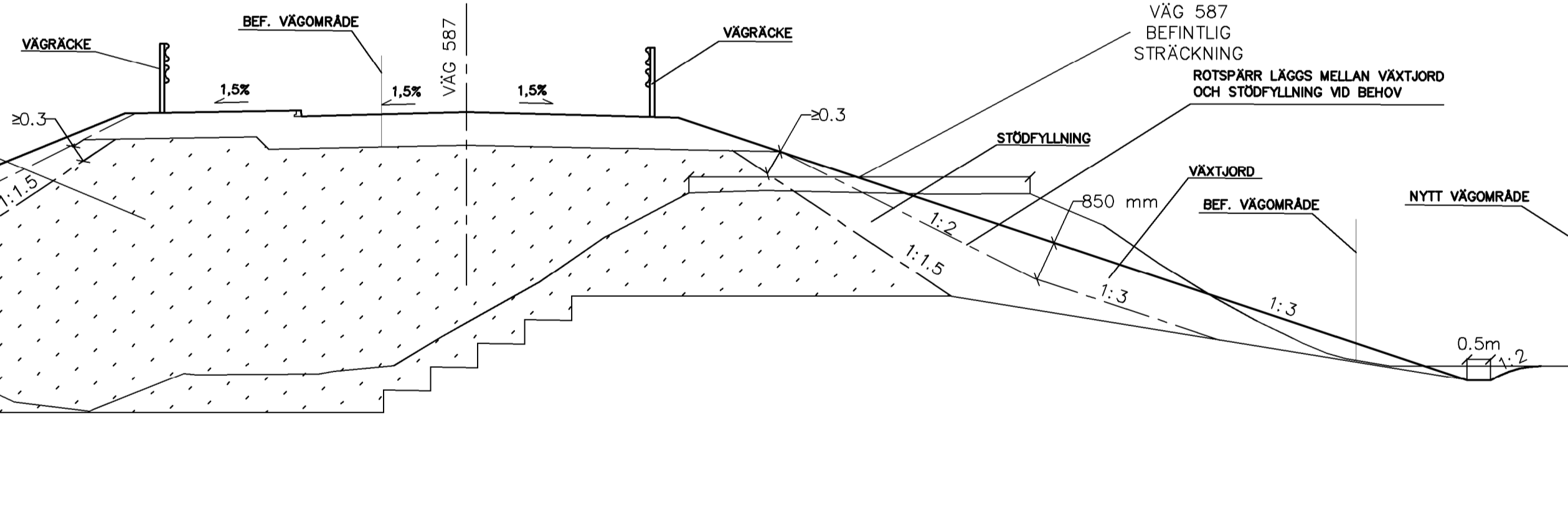
TYPSEKTION 6
VÄG 587, BANKDIKE ÖSTER OM CIRKULATION

GC-BANA 2.5m VR 0.25m VR 0.25m
SR 0.5m K 3.25m K 3.25m SR 0.5m



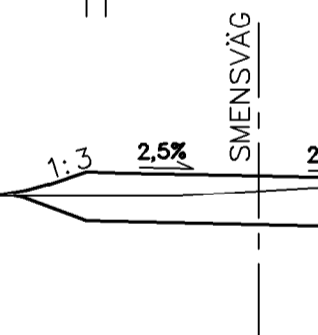
TYPSEKTION LÄTTFYLLNING
VÄG 587, BANK ÖSTER OM CIRKULATION/ SMENS VÄG
LÄTTFYLLNING MELLAN SEKTION 0/180 - 0/280

GC-BANA 2.5m VR 0.25m VR 0.25m
SR 0.5m K 3.25m K 3.25m SR 1.0m



ENSKILD VÄG/ SMENS VÄG NYA STRÄCKNING
OMRÅDE FÖR ENSKILD VÄG FASTÄLLS EJ

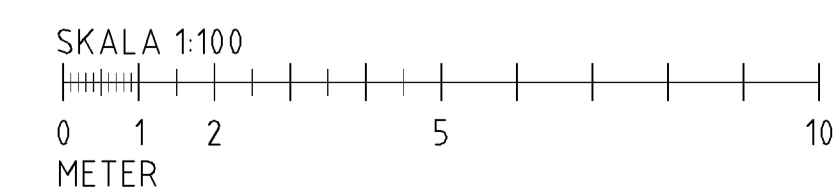
SR 0.25m K VAR. SR 0.25m



ROTSPÄRR LÄGGS MELLAN VÄXTJORD
OCH STÖDFYLLNING VID BEHOV
VÄXTJORD VAR. LUTNING
BEROENDE PÅ VEGETATION

NYTT VÄGOMRÅDE

SMENS VÄG
BEFINTLIG
STRÄCKNING



TYP AV PLAN		VÄGPLAN	
GRANSKNINGSSTATUS/SYFTE		FÖR GRANSKNING	
HANDLINGSTYP		GRANSKNINGSHANDLING	
DATUM	2019-10-29	LEVERANS / ÄNDRINGS-PM	
OBJEKT	VÄG 587/570 GUNNESSBY		
BELOMRÅDE / BANDEL	1 CIRKULATION SÖDER		
ANLÄGGNINGSDDEL	01 VÄG 587/570		
OBJEKTNUMMER / KM	109802	KONSTRUKTIONNUMMER	
BESTÄLLARE	TRAFIKVERKET	LEVERANTÖR	wsp
SKAPAD AV	S. HUSSEIN	UPPDRAGSNUMMER	10250485
GOCKÄND AV	S. HUSSEIN	AVDELNING	5111
RITNINGSTYP	SEKTION		
TEKNIKOMRÅDE / INNEHÅLL	VÄGUTFORMNING/VÄGTEKNIK		
BESKRIVNING	TYPSEKTIONER VÄG 587, LOKALVÄG		
SKALA	1:100	FORMAT	A1
RITNINGSGRUPP	101T0402	FÖRVALTNINGSNUMMER	
BLAD		NÄSTA BLAD	BET