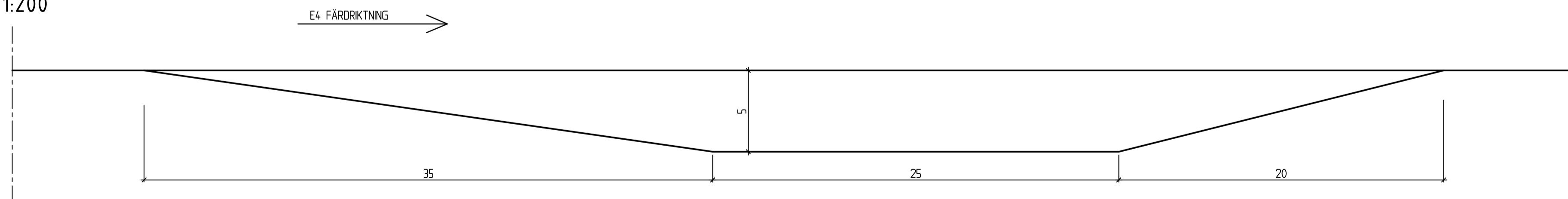
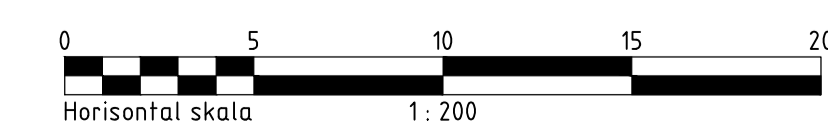
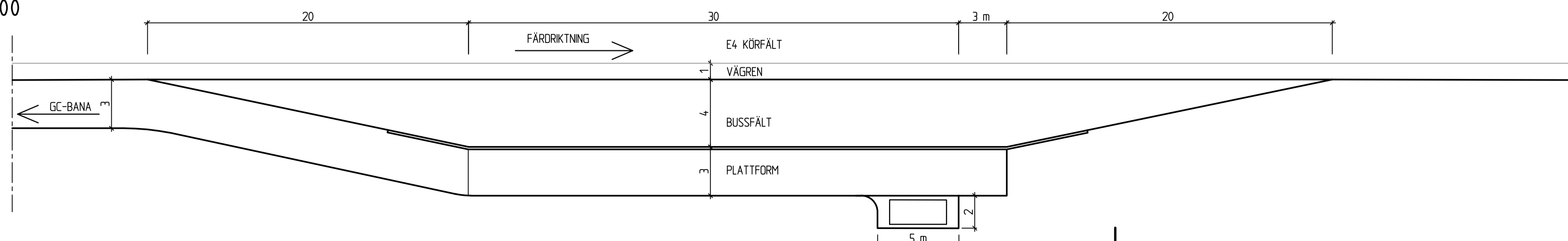


NY P-FICKA
 SKALA 1:200



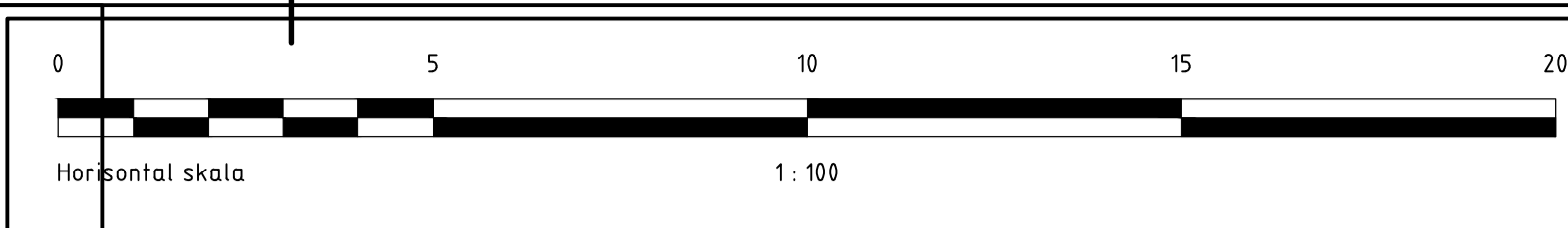
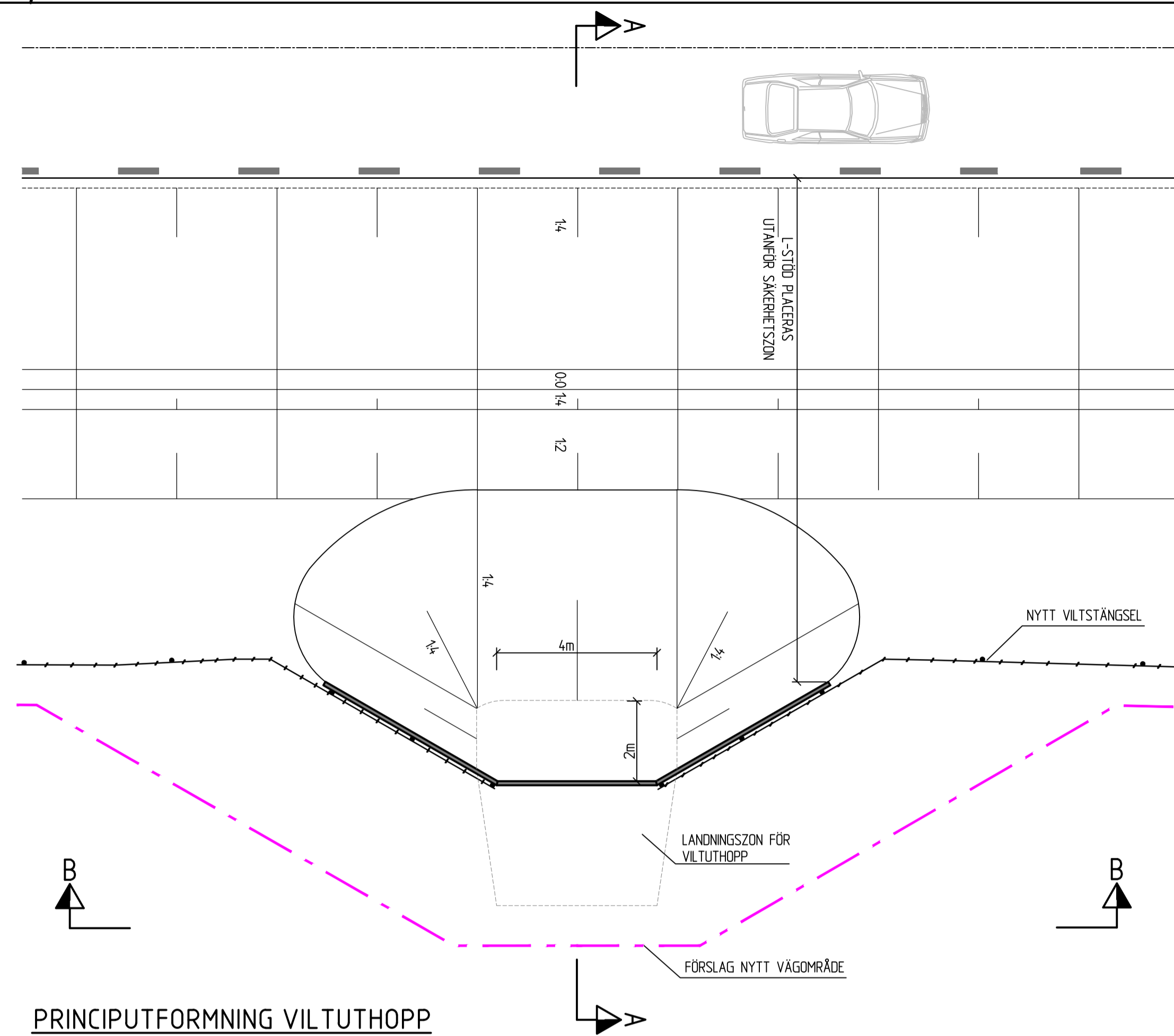
PLAN - UTFORMNING
 NY BUSSHÅLLPLATS
 SKALA 1:200



ANMÄRKNING

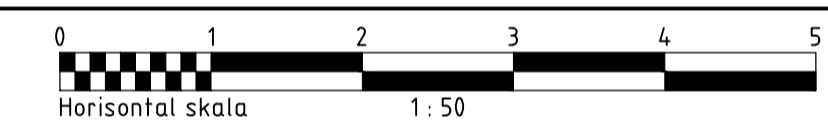
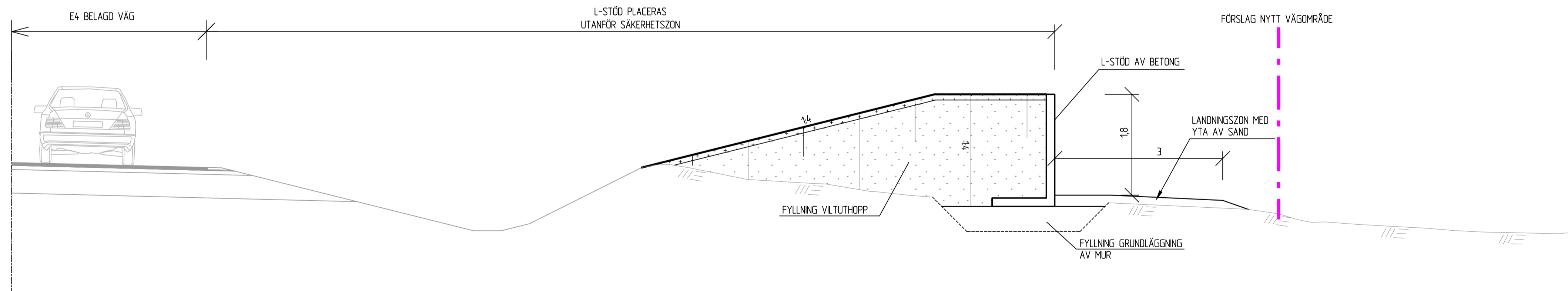
Kantremsa:
 2.0m i skogsmark
 0.5m vid åkermark
 0.0m vid tomtmark
 Säkerhetszon (från oefftergiviga hinder)
 FÖR ALLMÄNA VÄGAR
 VR 60: ≥ 3 m + tillägg för bank ≥ 1 m med 2 m och för yttterkurva ≤ 150 m med tillägg 2 m.

TYP AV PLAN		VÄGPLAN	
GRANSKNINGSSTATUS / SYFTE			
HANDLINGSTYP			
GRANSKNINGSHANDLING			
DATUM		LEVERANS / ÄNDRINGS-PM	
2020-09-30			
OBJEKT			
VÄG E4			
SIKEÅ - YTTERVIK			
DELOMRÅDE / BANDEL			
GUMBODA - GRIMSMARK			
ANLÄGGNINGSDEL			
E4			
OBJEKTNUMMER / KM	KONSTRUKTIONNUMMER		
158629			
BESTÄLLARE	LEVERANTÖR		
TRAFIKVERKET	SWECO		
SKAPAD AV	JÖRGEN NORDGREN	UPPRAGSNUMMER	2474065
GODKÄND AV	MAGNUS GUNNARSSON	AVDELNING	CIVIL
RITNINGSTYP			
TYPSEKTION			
TEKNIKOMRÅDE / INNEHÅLL			
VÄGUTFORMNING OCH TRAFIK			
BESKRIVNING			
VÄG 739, VÄG 740, VÄG 747, P-FICKA OCH BUSSHÅLLPLATS			
SKALA	FORMAT	FÖRVALTNINGSNUMMER	
1:100 / 1:200	A1		
RITNINGSNUMMER	BLAD	NÄSTA BLAD	BET
3 01 T 04 02			

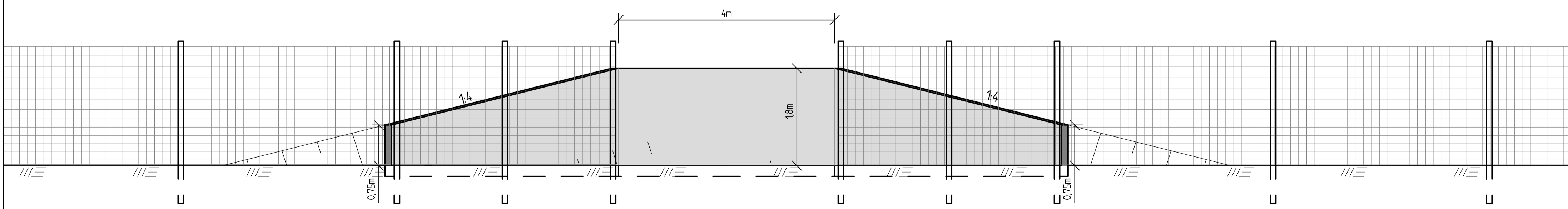


PRINCIPUTFORMNING VILTUTHOPP
PLAN SKALA 1:100

PRINCIPUTFORMNING VILTUTHOPP
SEKTION A-A SKALA 1:50



PRINCIPUTFORMNING VILTUTHOPP
SEKTION B-B SKALA 1:50



TYP AV PLAN		VÄGPLAN	
GRANSKNINGSSTATUS / SYFTE			
HANDLINGSTYP			
GRANSKNINGSHANDLING			
DATUM		LEVERANS / ÄNDRINGS-PM	
2020-09-30			
OBJEKT			
VÄG E4			
SIKEÅ - YTTERVIK			
DELOMRÅDE / BANDEL			
GUMBODA - GRIMSMARK			
ANLÄGGNINGSDDEL			
E4			
OBJEKTNUMMER / KM		KONSTRUKTIONNUMMER	
158629			
BESTÄLLARE		LEVERANTÖR	
TRAFIKVERKET		SWECO	
SKAPAD AV		UPPRAGSNUMMER	
JÖRGEN NORDGREN		2474065	
GODKÄND AV		AVDELNING	
MAGNUS GUNNARSSON		CIVIL	
RITNINGSTYP			
TYPRITNING			
TEKNIKOMRÅDE / INNEHÅLL			
VÄGUTFORMNING OCH TRAFIK			
BESKRIVNING			
PRINCIPUTFORMNING VILTUTHOPP			
SKALA	FORMAT	FÖRVALTNINGSNUMMER	
1:100 / 1:50	A1		
RITNINGSNUMMER	BLAD	NÄSTA BLAD	BET
3 01 T 04 03			