





















### TECKENFÖRKLARING

-  GRÄNS FÖR VÄGOMRÅDE
-  AVGRÄNSNING MELLAN OLIKA TYPER AV MARKANSPRÅK
-  DETALJPLANEGRÄNS
-  FASTIGHETSGRÄNS
-  TRAKTIGRÄNS
-  KOMMUNGRÄNS
-  LEDNINGSRÄTT
-  NYTT VILTSTÄNGSEL MED GRIND, VÄGOMRÅDET OMFATTAR 1-1 M PÅ VARDERA SIDA OM STÄNGSEL/GRINDEN
-  NY MITTSEPARERING
-  BIOTOPSKYDDAD ALLÉ
-  BIOTOPSKYDDAD ÖKEN
-  BIOTOPSKYDDAD ÅKERHOLME
-  BIOTOPSKYDDAD ODLINGSRÖSE


-  **V1** NYTT VÄGOMRÅDE MED VÄGRÄTT
-  **V2** NYTT VÄGOMRÅDE INOM DETALJPLAN DÄR KOMMUN ÄR HUVUDMAN FÖR ALLMÄNNA PLATSER
-  **Vi 1** NYTT VÄGOMRÅDE MED INSKRÄNKT VÄGRÄTT, FÖR UTLOPPSLEDNING
-  **Vi 2** NYTT VÄGOMRÅDE MED INSKRÄNKT VÄGRÄTT, FÖR UTLOPPSÖKE
-  **Vi 3** NYTT VÄGOMRÅDE MED INSKRÄNKT VÄGRÄTT, FÖR TRYCKBANK


-  **T1** TILFÄLLIG NYTTJANDERÄTT FÖR ETABLERING, GÄLLER UNDER BYGGTIDEN, DOCK LÄNGST TILL OCH MED GODKÄND SLUTBESKTNING
-  **T2** TILFÄLLIG NYTTJANDERÄTT, OMRÅDE FÖR OMFARTSVÄG, GÄLLER UNDER BYGGTIDEN, DOCK LÄNGST TILL OCH MED GODKÄND SLUTBESKTNING

VERKSAMHETER/ÅTGÄRDER SOM UNDANTAS FRÅN FÖRBUD ENLIGT MILJÖBALKEN  
 FÖRBUDEN I 7:11 2 ST. MILJÖBALKEN GÄLLER INTE BYGGANDE AV ALLMÄN VÄG  
 FÖRBUDEN I 7:15 MILJÖBALKEN GÄLLER INTE BYGGANDE AV ALLMÄN VÄG  
 UNDANTAGEN GÄLLER HELA PLANEN

SKYLDIGHETEN ATT GÖRA ANMÄLAN FÖR SAMRÅD ENLIGT 12:6 MILJÖBALKEN  
 GÄLLER INTE FÖR DE VERKSAMHETER OCH ÅTGÄRDER SOM BEHÖVS FÖR ATT  
 BYGGA VÄGEN OCH SOM FASTSTÄLLS OCH INGÅR I VÄGOMRÅDE FÖR ALLMÄN  
 VÄG ELLER OMRÅDE FÖR TILFÄLLIG NYTTJANDERÄTT

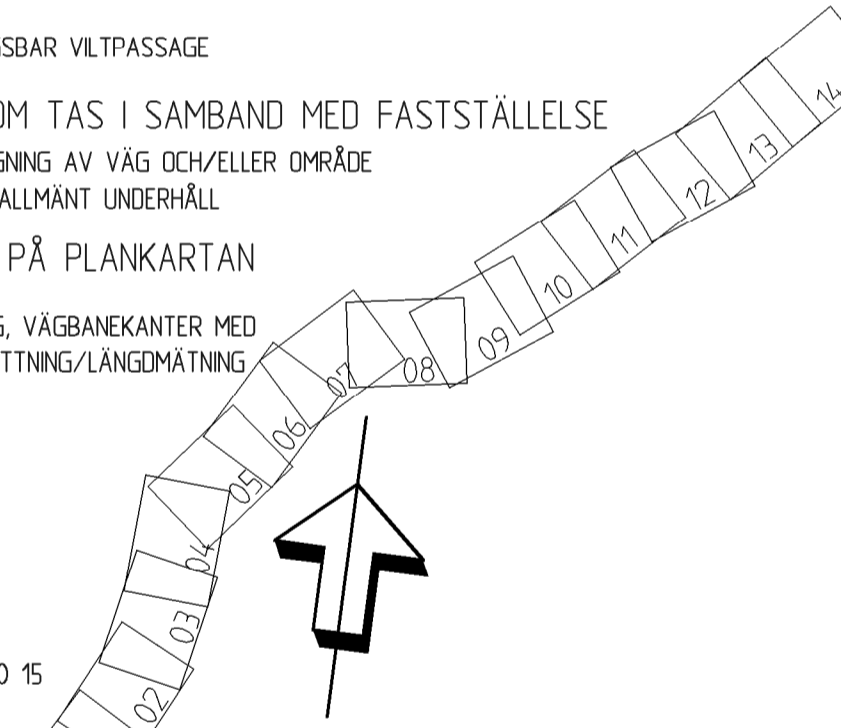
### SKYDDSÅTGÄRDER OCH FÖRSIKTIGHETSMÅTT

-  MARKERING ELLER AVGRÄNSNING AV SKYDDSÅTGÄRDER OCH FÖRSIKTIGHETSMÅTT
- Sk1** ERBJUDANDE OM BULLERSKYDDSÅTGÄRDER UTANFÖR VÄGOMRÅDE I FORM AV FASAD/FÖNSTERÅTGÄRD OCH/ELLER LOKALT SKYDD VID UTEPLATS. ERBJUDANDET GÄLLER OM NÄRMARE UNDERSÖKNINGAR VISAR ATT ÅTGÄRD ERFORDRAS FÖR ATT RIKTVÄRDENA 30 dBA EKUIVALENTNIVÅ RESPEKTIVE 45 dBA MAXIMALNIVÅ INOMHUS SAMT 55 dBA EKUIVALENTNIVÅ RESPEKTIVE 70 dBA MAXIMALNIVÅ UTOMHUS VID UTEPLATS INTE SKA ÖVERSKRIDAS. VID TILLÄMPNINGEN SKA HÄNSYN TAS TILL VAD SOM ÄR TEKNISKT MÖJLIGT OCH EKONOMISKT RIMLIGT
- Sk2** VILTPASSAGE
- Sk3** ÖPPNINGSBAR VILTPASSAGE

SKÄRSKILDA BESLUT SOM TAS I SAMBAND MED FASTSTÄLLELSE  
 INDRAGNING AV VÄG OCH/ELLER OMRÅDE FRÅN ALLMÄNT UNDERHÅLL

ÖVRIGA BETECKNINGAR PÅ PLANKARTAN  
 NY VÄG, VÄGBANEKANTER MED  
 HÖJDSÄTTNING/LÄNGDMÄTNING

KOORDINATSYSTEM  
 SYSTEM I PLAN: SWEREF 99 20 15  
 SYSTEM I HÖJD: RH 2000



TYP AV PLAN			<b>VÄGPLAN</b>		
GRANSKNINGSSTATUS / BYFTE			<b>FÖR GRANSKNING</b>		
HANDLINGSTYP			<b>GRANSKNINGSHANDLING</b>		
DATUM	2017-02-01		LEVERANS / ÄNDRINGS-PM		
OBJEKT	<b>VÄG E4</b>				
DELOMRÅDE / BANDEL	<b>SIKEÅ - YTTERVIK</b>				
ANLÄGGNINGSDI	<b>E4</b>				
OBJEKTNUMMER / KM	880905	KONSTRUKTIONNUMMER			
BESTÄLLARE	TRAFIKVERKET	LEVERANTÖR	SWECO		
SKAPAD AV	A JONSSON	UPPDRAGSNUMMER	2474065		
GODKÄND AV	HENRIK LÅNG	AVDELNING			
RITNINGSTYP	<b>PLANRITNING</b>				
TEKNIKOMRÅDE / INNEHÅLL	<b>VÄGUTFORMNING OCH TRAFIK</b>				
BESKRIVNING	KM 11/900 - 13/000				
PLANKARTA					
SKALA	1:2000	FÖRAT	A1	FÖRVALTNINGSNUMMER	
RITNINGNUMMER	3 01 T 02 03	BLAD		NÄSTA BLAD	BET

