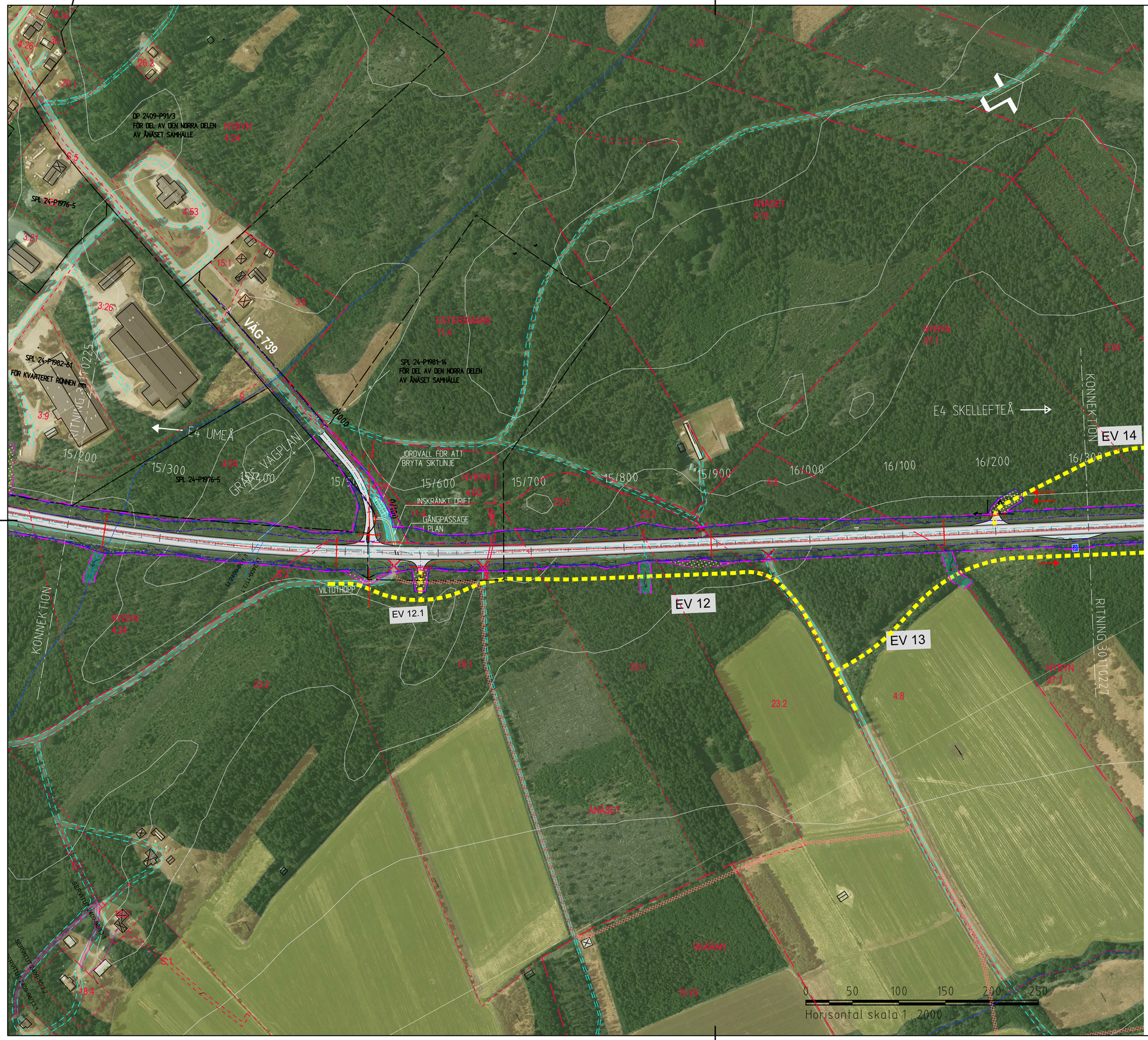

TECKENFÖRKLARING

- 0/000
- OMBYGGD E4
- 2 KÖRFÄLT
- 1 KÖRFÄLT
- ÖVERGÅNG MELLAN 1 OCH 2 KÖRFÄLT
- BEF. VÄG
- FÖRSLAG NYA ENSKILDA VÄGAR
- ANSLUTNING SOM STÄNGS
- ANSLUTNING DÄR ENBART INFART MOT HÖGER RESPEKTIVE UTFART MOT HÖGER ÄR TILLÅTEN
- BEF. VÄGTRUMMA SOM RIVS
- NYA VÄGTRUMMOR
- TRUMMA SOM FÖRLÄNGS
- AVRINNINGSPIL
- NY DJURPORT
- BEF. DJURPORT SOM RIVS
- BEF. DAGVATTENLEDNING
- BEF. VÄGOMRÅDE
- NYTT VILTSTÄNGSEL MED GRIND
- NYTT VÄGOMRÅDE
- NYTT MITTRÄCKE
- NYTT VÄGRÄCKE
- NY BULLERSKÄRM
- BIOTOPSKYDDADE DIKEN
- BIOTOPSKYDDAD ALLÉ
- BEF. DIKNINGSFÖRETAG
- FORNLÄMNING
- BEF. FLAGGSTÅNG / BEL STOPLE
- P NY PARKERINGSFICKA
- HPL NY BUSSHÅLLSPLATS
- TILLFÄLLIG NYTTJANDERÄTT
- NYTT VÄGOMRÅDE MED INSKRÄNKT VÄGRÄTT
- NY GC-VÄG
- NY GRUSAD GÅNGSTIG, BREDD 2M
- RIVNING BEF. VÄG
- DETALJPLANEGRÄNS
- 24:1 FASTIGHETSBETECKNING OCH FASTIGHETSGRÄNS
- GUMBODA TRAKTNAMN OCH TRAKTGRÄNS
- NY DAGVATTENLEDNING
- X/XXX X/XXX TVÄRSEKTIONSLINJE
- ANGRÄNSANDE JÄRNVÄGSPLAN NORRBOTNIABANAN
- SERVICEVÄGAR FÖR NORRBOTNIABANAN (INGÅR EJ I VÄGPLAN)
- XXXX-XX/XX.X BEFINTLIGT SERVITUT
- TRAKTNAMN GA:X GEMENSAMHETSANLÄGGNING
- Lr XX-XXX-X LEDNINGSRÄTT
- BEF. SKOTERLED

KOORDINATSYSTEM

PLANSYSTEM: SWEREF99 20 15
HÖJDSYSTEM: RH2000

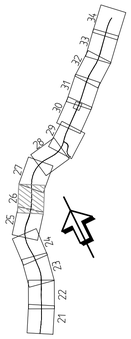

TYP AV PLAN
VÄGPLAN

GRANSKNINGSSTATUS / SYFTE
.

HANDLINGSTYP
GRANSKNINGSHANDLING

DATUM	LEVERANS / ÄNDRINGS-PM
2020-09-30	

OBJEKT
VÄG E4
SIKEÅ - YTTERVIK

DELOMRÅDE / BANDEL
GUMBODA - GRIMSMARK

ANLÄGGNINGSDEL
E4

OBJEKTNUMMER / KM	KONSTRUKTIONSNUMMER
158629	

BESTÄLLARE	LEVERANTÖR
TRAFIKVERKET	SWECO

SKAPAD AV	UPPDRAGSNUMMER
JÖRGEN NORDGREN	2474065
GODKÄND AV	AVDELNING
MAGNUS GUNNARSSON	CIVIL

RITNINGSTYP
ILLUSTRATIONSKARTA

TEKNIKOMRÅDE / INNEHÅLL
VÄGUTFORMNING OCH TRAFIK

BESKRIVNING
KM 15/200 - 16/300

SKALA	FORMAT	FÖRVALTNINGSNUMMER
1:2000	A1	

RITNINGSNUMMER	BLAD	NÄSTA BLAD	BET
3 01 T 02 26			

FIL: S:\SWECO\EXTERNA\ARO\PROJEKT\247365\000\5_ARBETSMATERIAL\CAD\SKISSE_2-PROJEKTERING\E2.003.GUMBODA-GRIMSMARK\1-VÄGTEXT\3011027G.DWG PLOTTAD: 2020-10-22 13:15 AV ANVÄNDARE: 955565

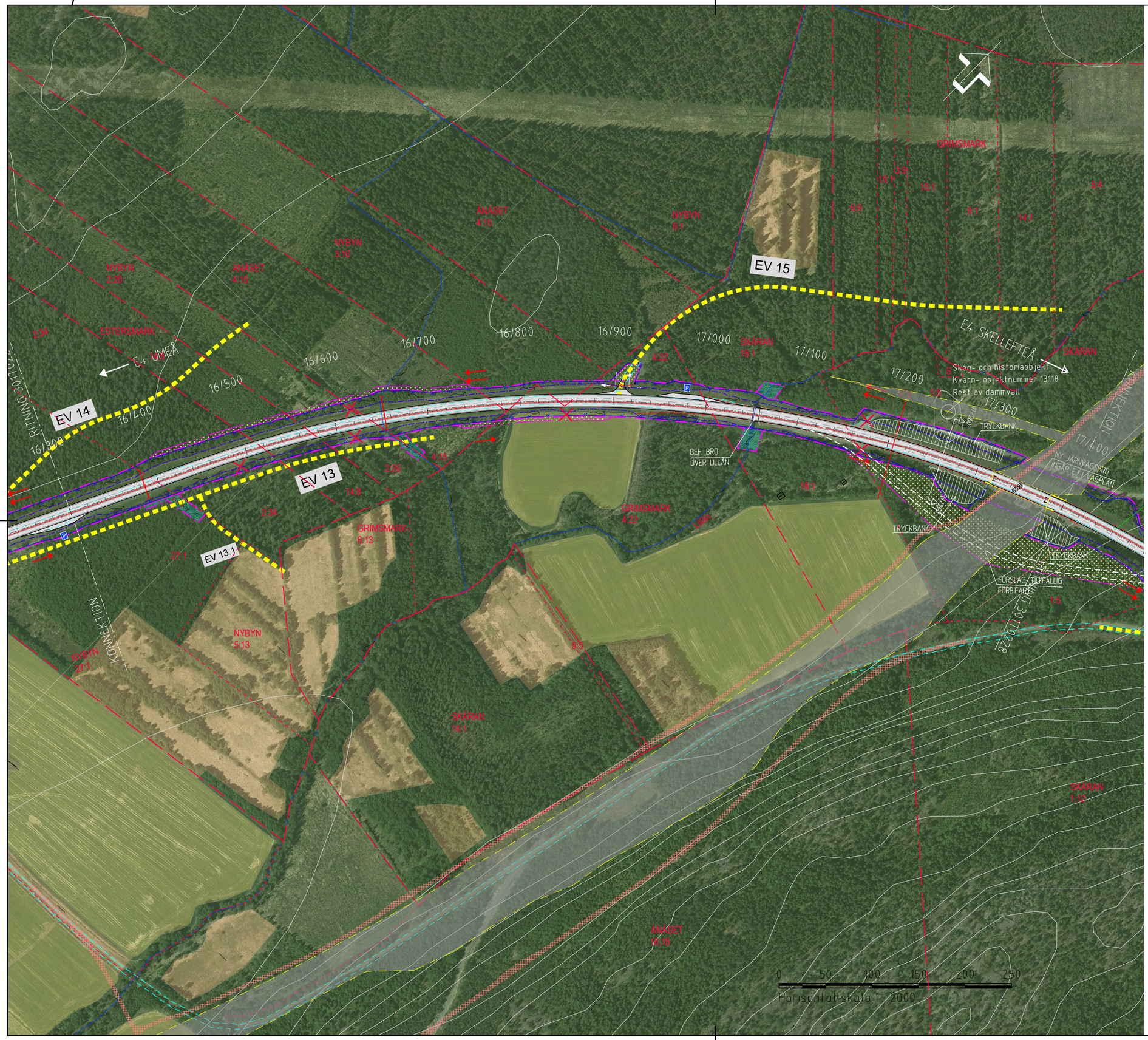

TECKENFÖRKLARING

- 0/000 — OMBYGGD E4
- 2 KÖRFÄLT
- 1 KÖRFÄLT
- ÖVERGÅNG MELLAN 1 OCH 2 KÖRFÄLT
- BEF. VÄG
- FÖRSLAG NYA ENSKILDA VÄGAR
- ANSLUTNING SOM STÄNGS
- ANSLUTNING DÄR ENBART INFART MOT HÖGER RESPEKTIVE UTFART MOT HÖGER ÄR TILLÅTEN
- BEF. VÄGTRUMMA SOM RIVS
- NYA VÄGTRUMMOR
- TRUMMA SOM FÖRLÄNGS
- AVRINNINGSPIL
- NY DJURPORT
- BEF. DJURPORT SOM RIVS
- BEF. DAGVATTENLEDNING
- BEF. VÄGOMRÅDE
- NYTT VILTSTÄNGSEL MED GRIND
- NYTT VÄGOMRÅDE
- NYTT MITTRÄCKE
- NYTT VÄGRÄCKE
- NY BULLERSKÄRM
- BIOTOPSKYDDADE DIKEN
- BIOTOPSKYDDAD ALLÉ
- BEF. DIKNINGSFÖRETAG
- FORNLÄMNING
- BEF. FLAGGSTÅNG / BEL STOPLE
- P — NY PARKERINGSFICKA
- HPL — NY BUSSHÅLLSPLATS
- TILLFÄLLIG NYTTJANDERÄTT
- NYTT VÄGOMRÅDE MED INSKRÄNKT VÄGRÄTT
- NY GC-VÄG
- NY GRUSAD GÅNGSTIG, BREDD 2M
- RIVNING BEF. VÄG
- DETALJPLANEGRÄNS
- 24:1 — FASTIGHETSBETECKNING OCH FASTIGHETSGRÄNS
- GUMBODA — TRAKTNAMN OCH TRAKTGRÄNS
- NY DAGVATTENLEDNING
- X/XXX — X/XXX — TVÄRSEKTIONSLINJE
- ANGRÄNSANDE JÄRNVÄGSPLAN NORRBOTNIABANAN
- SERVICEVÄGAR FÖR NORRBOTNIABANAN (INGÅR EJ I VÄGPLAN)
- XXXX-XX/XX.X — BEFINTLIGT SERVITUT
- TRAKTNAMN GA:X — GEMENSAMHETSANLÄGGNING
- Lr XX-XXX-X — LEDNINGSRÄTT
- BEF. SKOTERLED

KOORDINATSYSTEM

PLANSYSTEM: SWEREF99 20 15
HÖJDSYSTEM: RH2000

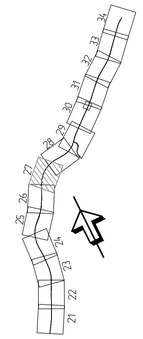

TYP AV PLAN: VÄGPLAN

GRANSKNINGSSTATUS / SYFTE: .

HANDLINGSTYP: GRANSKNINGSHANDLING

DATUM	LEVERANS / ÄNDRINGS-PM
2020-09-30	

OBJEKT: VÄG E4 SIKEÅ - YTTERVIK

DELOMRÅDE / BANDEL: GUMBODA - GRIMSMARK

ANLÄGGNINGSDEL: E4

OBJEKTNUMMER / KM	KONSTRUKTIONSNUMMER
158629	

BESTÄLLARE	LEVERANTÖR
TRAFIKVERKET	SWECO

SKAPAD AV	UPPDRAGSNUMMER
JÖRGEN NORDGREN	2474065
GODKÄND AV	AVDELNING
MAGNUS GUNNARSSON	CIVIL

RITNINGSTYP: ILLUSTRATIONSKARTA

TEKNIKOMRÅDE / INNEHÅLL: VÄGUTFORMNING OCH TRAFIK

BESKRIVNING: KM 16/300 - 17/400

SKALA	FORMAT	FÖRVALTNINGSNUMMER		
1:2000	A1			
RITNINGSNUMMER		BLAD	NÄSTA BLAD	BET
3 01 T 02 27				

FIL: S:\SEJ\UTJÄNSTMAN\PROJEKT\2473\2474065\0001\5_ARBETSMATERIAL\CAD\SKISE_Z-PROJEKTERING\E2_001_GUMBODA-GRIMSMARK\1\SKITSER\3011021T02.DWG PLOTTAD: 2020-10-01 20:50 AV ANVÄNDARE SEGEGS

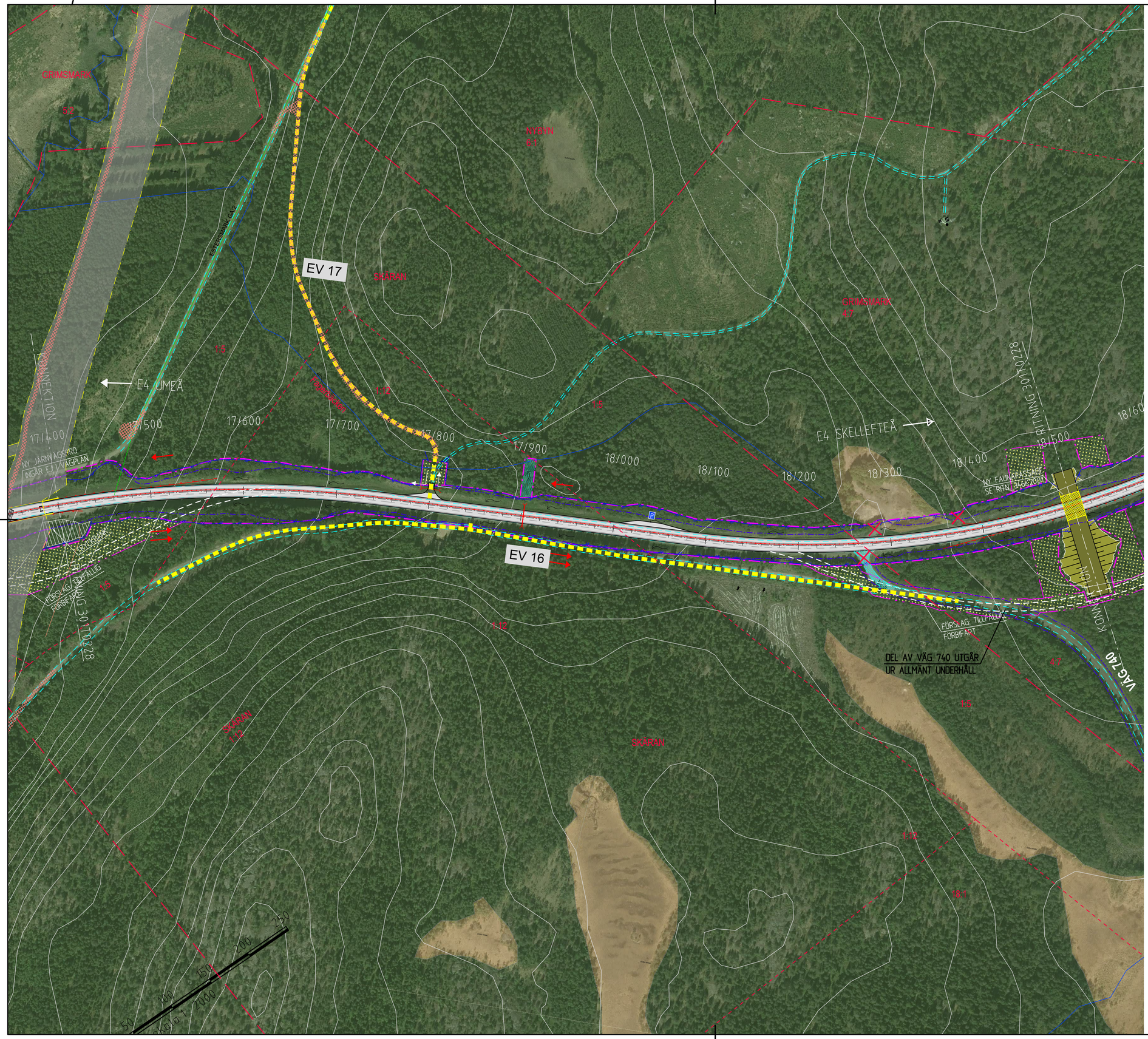

TECKENFÖRKLARING

0/000
OMBYGGD E4
2 KÖRFÄLT
1 KÖRFÄLT
VX
ÖVERGÅNG MELLAN 1 OCH 2 KÖRFÄLT
BEF. VÄG
FÖRSLAG NYA ENSKILDA VÄGAR
ANSLUTNING SOM STÄNGS
ANSLUTNING DÄR ENBART INFART MOT HÖGER RESPEKTIVE UTFART MOT HÖGER ÄR TILLÅTEN
BEF. VÄGTRUMMA SOM RIVS
NYA VÄGTRUMMOR
TRUMMA SOM FÖRLÄNGS
AVRINNINGSPIL
NY DJURPORT
BEF. DJURPORT SOM RIVS
BEF. DAGVATTENLEDNING
BEF. VÄGOMRÅDE
NYTT VILTSTÄNGSEL MED GRIND
NYTT VÄGOMRÅDE
NYTT MITTRÄCKE
NYTT VÄGRÄCKE
NY BULLERSKÄRM
BIOTOPSKYDDADE DIKEN
BIOTOPSKYDDAD ALLÉ
BEF. DIKNINGSFÖRETAG
FORNLÄMNING
BEF. FLAGGSTÅNG / BEL STOPLE
P
NY PARKERINGSFICKA
HPL
NY BUSSHÅLLSPLATS
TILLFÄLLIG NYTTJANDERÄTT
NYTT VÄGOMRÅDE MED INSKRÄNKT VÄGRÄTT
NY GC-VÄG
NY GRUSAD GÅNGSTIG, BREDD 2M
RIVNING BEF. VÄG
DETALJPLANEGRÄNS
24:1
FASTIGHETSBETECKNING OCH FASTIGHETSGRÄNS
GUMBODA
TRAKTNAMN OCH TRAKTGRÄNS
NY DAGVATTENLEDNING
X/XXX X/XXX
TVÄRSEKTIONSLINJE
ANGRÄNSANDE JÄRNVÄGSPLAN NORRBOTNIABANAN
SERVICEVÄGAR FÖR NORRBOTNIABANAN (INGÅR EJ I VÄGPLAN)
XXXX-XX/XX.X
BEFINTLIGT SERVITUT
TRAKTNAMN GA:X
GEMENSAMHETSANLÄGGNING
Lr XX-XXX-.X
LEDNINGSRÄTT
BEF. SKOTERLED

KOORDINATSYSTEM

PLANSYSTEM: SWEREF99 20 15
HÖJDSYSTEM: RH2000

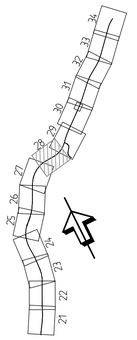

TYP AV PLAN	VÄGPLAN
GRANSKNINGSSTATUS / SYFTE	-
HANDLINGSTYP	GRANSKNINGSHANDLING
DATUM	2020-09-30
LEVERANS / ÄNDRINGS-PM	
OBJEKT	VÄG E4 SIKEÅ - YTTERVIK
DELOMRÅDE / BANDEL	GUMBODA - GRIMSMARK
ANLÄGGNINGSDEL	E4
OBJEKTNUMMER / KM	158629
KONSTRUKTIONSNUMMER	
BESTÄLLARE	TRAFIKVERKET
LEVERANTÖR	SWECO
SKAPAD AV	JÖRGEN NORDGREN
UPPDRAGSNUMMER	2474065
GODKÄND AV	MAGNUS GUNNARSSON
AVDELNING	CIVIL
RITNINGSTYP	ILLUSTRATIONSKARTA
TEKNIKOMRÅDE / INNEHÅLL	VÄGUTFORMNING OCH TRAFIK
BESKRIVNING	KM 17/400 - 18/500
SKALA	1:2000
FORMAT	A1
FÖRVALTNINGSNUMMER	
RITNINGSNUMMER	3 01 T 02 28
BLAD	
NÄSTA BLAD	
BET	

FIL: S:\SE\LOCATION\LLAD1\PROJEKT\2473\2474065\000\5_ARBETSMATERIAL CAD\SKEDE_2-PROJEKTERING\E2_003_GUMBODA-GRIMSMARK\1\RITDEF\301T0228.DWG PLOTTAD: 2020-10-01 20:51 AV ANVÄNDARE SEGGGS