




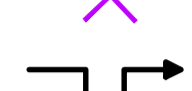



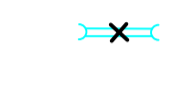
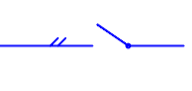

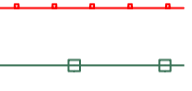





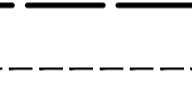
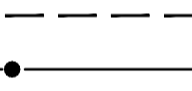
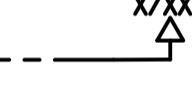

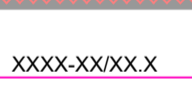
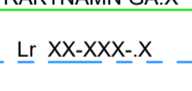


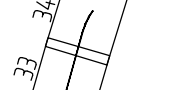













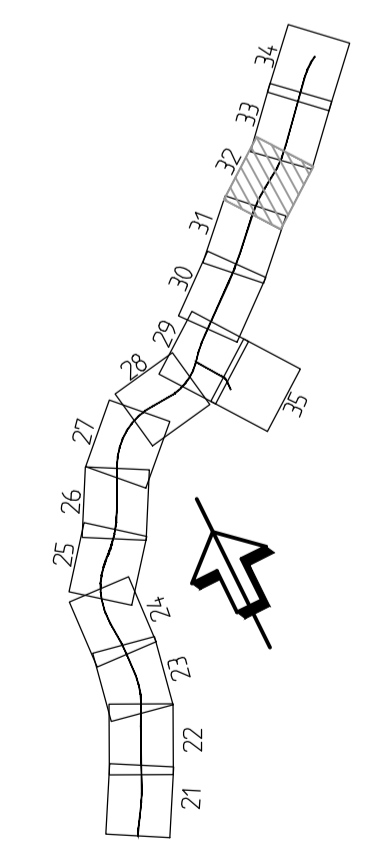


TECKENFÖRKLARING

-  0/000 OMBYGGD VÄG E4
-  2 KÖRFÄLT
-  1 KÖRFÄLT
-  ÖVERGÅNG MELLAN 1 OCH 2 KÖRFÄLT
-  BEF. VÄG
-  FÖRESLAGNA NYA ENSKILDA VÄGAR
-  ANSLUTNING SOM STÄNGS
-  ANSLUTNING DÄR ENBART INFART MOT HÖGER RESPEKTIVE UTFART MOT HÖGER ÄR TILLÅTEN
-  BEF. VÄGTRUMMA SOM RIVS
-  NYA VÄGTRUMMOR
-  TRUMMA SOM FÖRLÄNGS
-  AVRINNINGSPIL
-  NY DJURPORT
-  BEF. DJURPORT SOM RIVS
-  BEF. VÄGOMRÅDE
-  NYTT VILTSTÄNGSEL MED GRIND
-  NYTT VÄGOMRÅDE
-  NYTT MITTRÄCKE
-  NYTT VÄGRÄCKE
-  NY BULLERSKÄRM
-  FORNLÄMNING
-  BEF. FLAGGSTÄNG / BEL STOLPE
-  NY PARKERINGSFICKA
-  NY BUSSHÄLLPLATS
-  TILLFÄLLIG NYTTJANDERÄTT
-  NYTT VÄGOMRÅDE MED INSKRÄNKT VÄGRÄTT
-  NY GC-VÄG
-  NY GRUSAD STIG BREDD 2M
-  RIVNING BEF. VÄG
-  DETALJPLANEGRÄNS
-  FASTIGHETSGRÄNS
-  TRAKTGRÄNS
-  NY DAGVATTENLEDNING
-  TVÄRSEKTIONSLINJE
-  ANGRÄNSANDE JÄRNVÄGSPLAN NORRBOTNIABANAN
-  SERVICEVÄGAR NORRBOTNIABANA (INGÅR EJ I VÄGPLAN)
-  SERVITUT
-  GEMENSAMHETSANLÄGGNING
-  LEDNINGSRÄTT

KOORDINATSYSTEM
 PLANSYSTEM: SWEREF99 20 15
 HÖJDSYSTEM: RH2000



| | | | |
|---------------------------|----------------------------|------------------------|--------------|
| TYP AV PLAN | | VÄGPLAN | |
| GRANSKNINGSSTATUS / SYFTE | | FÖR SAMRÅD | |
| HANDLINGSTYP | | SAMRÅDSHANDLING | |
| DATUM | 2020-03-10 | LEVERANS / ÄNDRINGS-PM | |
| OBJEKT | VÄG E4 SIKEÅ - YTTERVIK | | |
| DELOMRÅDE / BANDEL | GUMBODA - GRIMSMARK | | |
| ANLÄGGNINGSDIEL | E4 | | |
| OBJEKTNUMMER / KM | 880905 | KONSTRUKTIONSNUMMER | |
| BESTÄLLARE | JÖRGEN NORDGREN | LEVERANTÖR | SWECO |
| SKAPAD AV | JÖRGEN NORDGREN | UPPDRAGSNUMMER | 2474065 |
| GODKÄND AV | MAGNUS GUNNARSSON | AVDELNING | CIVIL |
| RITNINGSTYP | ILLUSTRATIONSKARTA | | |
| TEKNIKOMRÅDE / INNEHÅLL | VÄGUTFORMNING OCH TRAFIK | | |
| BESKRIVNING | KM 21/800 - 22/900 | | |
| SKALA | 1:2000 | FORMAT | A1 |
| RITNINGSNUMMER | 3 01 T 02 32 | FÖRVALTNINGSNUMMER | |
| | | BLAD | NÄSTA BLAD |
| | | | BET |

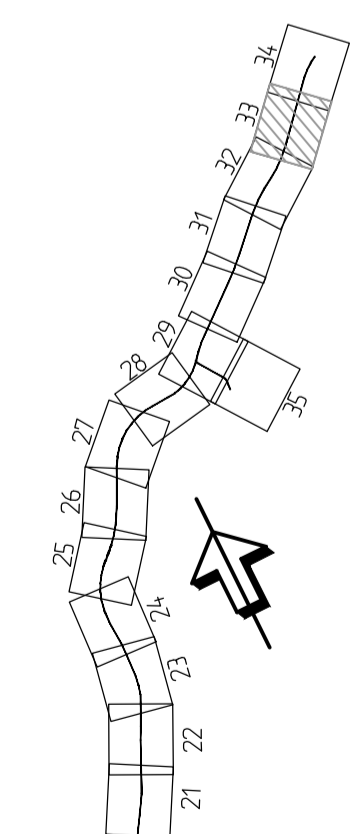
FL: P:\2020\2474065\000\VE\ARBETSUTRÄK\CAD\SWECO_2-PROJEKTERING\2.033.GUMBODA-GRIMSMARK\1\UTBETA_301T0232.DWG PLOTTAD: 2020-03-05 14:12 AV: ANVÄNDARE: SEGEES



TECKENFÖRKLARING

- 0/000
- 2 KÖRFÄLT
- 1 KÖRFÄLT
- ÖVERGÅNG MELLAN 1 OCH 2 KÖRFÄLT
- BEF. VÄG
- FÖRESLAGNA NYA ENSKILDA VÄGAR
- ANSLUTNING SOM STÄNGS
- ANSLUTNING DÄR ENBART INFART MOT HÖGER RESPEKTIVE UTFART MOT HÖGER ÄR TILLÅTEN
- BEF. VÄGTRUMMA SOM RIVS
- NYA VÄGTRUMMOR
- TRUMMA SOM FÖRLÄNGS
- AVRINNINGSPIL
- NY DJURPORT
- BEF. DJURPORT SOM RIVS
- BEF. VÄGOMRÅDE
- NYTT VILTSTÄNGSEL MED GRIND
- NYTT VÄGOMRÅDE
- NYTT MITTRÄCKE
- NYTT VÄGRÄCKE
- NY BULLERSKÄRM
- FORNLÄMNING
- BEF. FLAGGSTÅNG / BEL STOLPE
- NY PARKERINGSFICKA
- NY BUSSHÄLLPLATS
- TILLFÄLLIG NYTTJÄNDERÄTT
- NYTT VÄGOMRÅDE MED INSKRÄNKT VÄGRÄTT
- NY GC-VÄG
- NY GRUSAD STIG BREDD 2M
- RIVNING BEF. VÄG
- DETALJPLANEGRÄNS
- FASTIGHETSGRÄNS
- TRAKTGRÄNS
- NY DAGVATTENLEDNING
- TVÄRSEKTIONSLINJE
- ANGRÄNSANDE JÄRNVÄGSPLAN NORRBOTNIABANAN
- SERVICEVÄGAR NORRBOTNIABANA (INGÅR EJ I VÄGPLAN)
- SERVITUT
- TRAKTNAMN GA.X
- Lr xx-xxxx-x
- LEDNINGSRÄTT

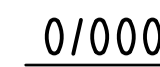










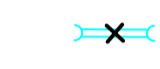
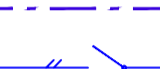









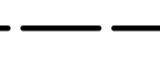


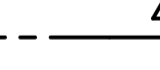



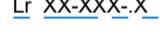
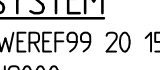

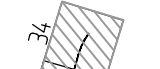






KOORDINATSYSTEM
 PLANSYSTEM: SWEREF99 20 15
 HÖJDSYSTEM: RH2000



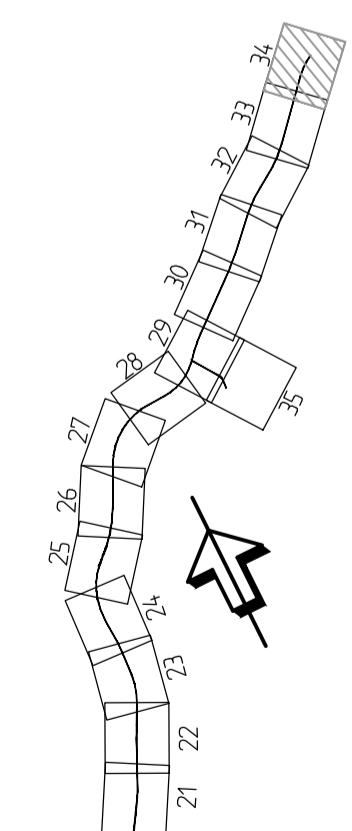
| | | | |
|---------------------------|------------------------------------|------------------------|--------------|
| TYP AV PLAN | | VÄGPLAN | |
| GRANSKNINGSSTATUS / SYFTE | | FÖR SAMRÅD | |
| HANDLINGSTYP | | SAMRÅDSHANDLING | |
| DATUM | 2020-03-10 | LEVERANS / ÄNDRINGS-PM | |
| OBJEKT | VÄG E4 SIKEÅ - YTTERVIK | | |
| DELOMRÅDE / BANDEL | GUMBODA - GRIMSMARK | | |
| ANLÄGGNINGSDIEL | E4 | | |
| OBJEKTNUMMER / KM | 880905 | KONSTRUKTIONNUMMER | |
| BESTÄLLARE | TRAFIKVERKET | LEVERANTÖR | SWECO |
| SKAPAD AV | JÖRGEN NORDGREN | UPPDRAGSNUMMER | 2474065 |
| GODKÄND AV | MAGNUS GUNNARSSON | AVDELNING | CIVIL |
| RITNINGSTYP | ILLUSTRATIONSKARTA | | |
| TEKNIKOMRÅDE / INNEHÅLL | VÄGUTFORMNING OCH TRAFIK | | |
| BESKRIVNING | KM 22/900 - 24/000 | | |
| SKALA | 1:2000 | FORMAT | A1 |
| RITNINGSGRUPP | 3 01 T 02 33 | FÖRVALTNINGSNUMMER | |
| | | BLAD | NÄSTA BLAD |
| | | BET | |



TECKENFÖRKLARING

-  0/000
-  2 KÖRFÄLT
-  1 KÖRFÄLT
-  ÖVERGÅNG MELLAN 1 OCH 2 KÖRFÄLT
-  BEF. VÄG
-  FÖRESLAGNA NYA ENSKILDA VÄGAR
-  ANSLUTNING SOM STÅNGS
-  ANSLUTNING DÅR ENBART INFART MOT HÖGER RESPEKTIVE UTFART MOT HÖGER ÄR TILLÅTEN
-  BEF. VÄGTRUMMA SOM RIVS
-  NYA VÄGTRUMMOR
-  TRUMMA SOM FÖRLÄNGS
-  AVRINNINGSPIL
-  NY DJURPORT
-  BEF. DJURPORT SOM RIVS
-  BEF. VÄGOMRÅDE
-  NYTT VILTSTÅNGSEL MED GRIND
-  NYTT VÄGOMRÅDE
-  NYTT MITTRÄCKE
-  NYTT VÄGRÄCKE
-  NY BULLERSKÄRM
-  FÖRNLÄMNING
-  BEF. FLAGGSTÅNG / BEL STOLPE
-  NY PARKERINGSFICKA
-  NY BUSSHÅLLPLATS
-  TILLFÄLLIG NYTTJANDERÄTT
-  NYTT VÄGOMRÅDE MED INSKRÄNKT VÄGRÄTT
-  NY GC-VÄG
-  NY GRUSAD STIG BREDD 2M
-  RIVNING BEF. VÄG
-  DETALJPLANEGRÄNS
-  FASTIGHETSGRÄNS
-  TRAKTGRÄNS
-  NY DAGVATTENLEDNING
-  TVÄRSEKTIONSLINJE
-  ANGRÄNSANDE JÄRNVÄGSPLAN NORRBOTNIABANAN
-  SERVICEVÄGAR NORRBOTNIABANA (INGÅR EJ I VÄGPLAN)
-  SERVITUT
-  GEMENSAMHETSANLÄGGNING
-  LEDNINGSRÄTT





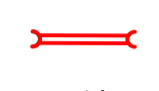
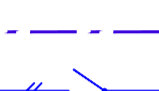










KOORDINATSYSTEM
 PLANSYSTEM: SWEREF99 20 15
 HÖJDSYSTEM: RH2000



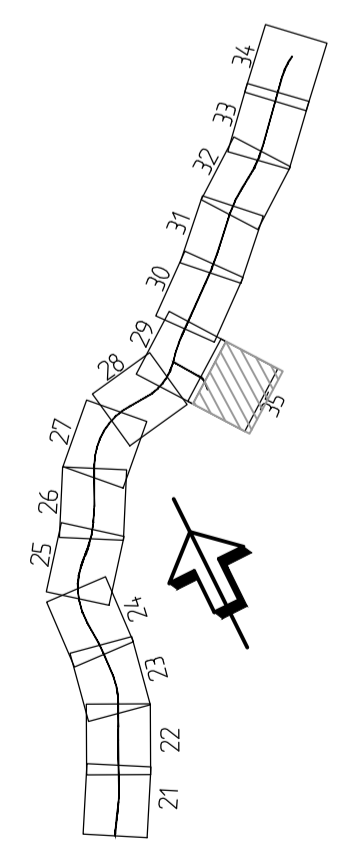
| | | | |
|---------------------------------|---------------------|-------------------------|-----|
| TYP AV PLAN | | VÄGPLAN | |
| GRANSKNINGSSTATUS / SYFTE | | | |
| | | FÖR SAMRÅD | |
| HANDLINGSTYP | | | |
| | | SAMRÅDSHANDLING | |
| DATUM | | LEVERANS / ÄNDRINGS-PM | |
| 2020-03-10 | | | |
| OBJEKT | | | |
| VÄG E4 | | SIKEÅ - YTTERVIK | |
| DELOMRÅDE / BANDEL | | | |
| GUMBODA - GRIMSMARK | | | |
| ANLÄGGNINGSDIEL | | | |
| E4 | | | |
| OBJEKTNUMMER / KM | KONSTRUKTIONSNUMMER | | |
| 880905 | | | |
| BESTÄLLARE | LEVERANTÖR | | |
| TRAFIKVERKET | SWECO | | |
| SKAPAD AV | UPPRAGSNUMMER | | |
| JÖRGEN NORDGREN | 2474065 | | |
| GODKÄND AV | AVDELNING | | |
| MAGNUS GUNNARSSON | CIVIL | | |
| RITNINGSTYP | | | |
| ILLUSTRATIONSKARTA | | | |
| TEKNIKOMRÅDE / INNEHÅLL | | | |
| VÄGUTFORMNING OCH TRAFIK | | | |
| BESKRIVNING | | | |
| KM 24/000 - 24/550 | | | |
| SKALA | FORMAT | FÖRVALTNINGSNUMMER | |
| 1:2000 | A1 | | |
| RITNINGSNUMMER | BLAD | NÄSTA BLAD | BET |
| 3 01 T 02 34 | | | |



TECKENFÖRKLARING

-  0/000
-  2 KÖRFÄLT
-  1 KÖRFÄLT
-  ÖVERGÅNG MELLAN 1 OCH 2 KÖRFÄLT
-  BEF. VÄG
-  FÖRESLAGNA NYA ENSKILDA VÄGAR
-  ANSLUTNING SOM STÄNGS
-  ANSLUTNING DÄR ENBART INFART MOT HÖGER RESPEKTIVE UTFART MOT HÖGER ÄR TILLÅTEN
-  BEF. VÄGTRUMMA SOM RIVS
-  NYA VÄGTRUMMOR
-  TRUMMA SOM FÖRLÄNGS
-  AVRINNINGSPIL
-  NY DJURPORT
-  BEF. DJURPORT SOM RIVS
-  BEF. VÄGOMRÅDE
-  NYTT VÄGOMRÅDE
-  NYTT MITTRÄCKE
-  NYTT VÄGRÄCKE
-  NY BULLERSKÄRM
-  FÖRNLÄMNING
-  BEF. FLAGGSTÄNG / BEL STOLPE
-  NY PARKERINGSFICKA
-  NY BUSSHÄLLPLATS
-  TILLFÄLLIG NYTTJANDERÄTT
-  NYTT VÄGOMRÅDE MED INSKRÄNKT VÄGRÄTT
-  NY GC-VÄG
-  NY GRUSAD STIG BREDD 2M
-  RIVNING BEF. VÄG
-  DETALJPLANEGRÄNS
-  FASTIGHETSGRÄNS
-  TRAKTGRÄNS
-  NY DAGVATTENLEDNING
- TVÄRSEKTIONSLINJE
- ANGRÄNSANDE JÄRNVÄGSPLAN NORRBOTNIABANAN
- SERVICEVÄGAR NORRBOTNIABANA (INGÅR EJ I VÄGPLAN)
- SERVITUT
- GEMENSAMHETSANLÄGGNING
- LEDNINGSRÄTT

COORDINATSYSTEM
 PLANSYSTEM: SWEREF99 20 15
 HÖJDSYSTEM: RH2000



| | | | |
|---------------------------|------------------------------------|------------------------|--------------|
| TYP AV PLAN | | VÄGPLAN | |
| GRANSKNINGSSTATUS / SYFTE | | FÖR SAMRÅD | |
| HANDLINGSTYP | | SAMRÅDSHANDLING | |
| DATUM | 2020-03-10 | LEVERANS / ÄNDRINGS-PM | |
| OBJEKT | VÄG E4 SIKEÅ - YTTERVIK | | |
| DELOMRÅDE / BANDEL | GUMBODA - GRIMSMARK | | |
| ANLÄGGNINGSDIEL | E4 | | |
| OBJEKTNUMMER / KM | 880905 | KONSTRUKTIONNUMMER | |
| BESTÄLLARE | JÖRGEN NORDGREN | LEVERANTÖR | SWECO |
| GODKÄND AV | MAGNUS GUNNARSSON | UPPDRAGSNUMMER | 2474065 |
| RITNINGSTYP | ILLUSTRATIONSKARTA | AVDELNING | CIVIL |
| TEKNIKOMRÅDE / INNEHÅLL | VÄGUTFORMNING OCH TRAFIK | | |
| BESKRIVNING | VÄG 740 | | |
| SKALA | 1:2000 | FORMAT | A1 |
| RITNINGNUMMER | 3 01 T 02 35 | FÖRVALTNINGSNUMMER | |
| | | BLAD | NÄSTA BLAD |
| | | | BET |

FL: P:\2020\2474065\000\VE\ARBETSUTRÄK\CAD\SKEE_2\PROJEKTERING\2_030_GUMBODA-GRIMSMARK\UTRÄK_301T0235.DWG, 2020-03-05 14:16 AV ANVÄNDARE: SEGGES