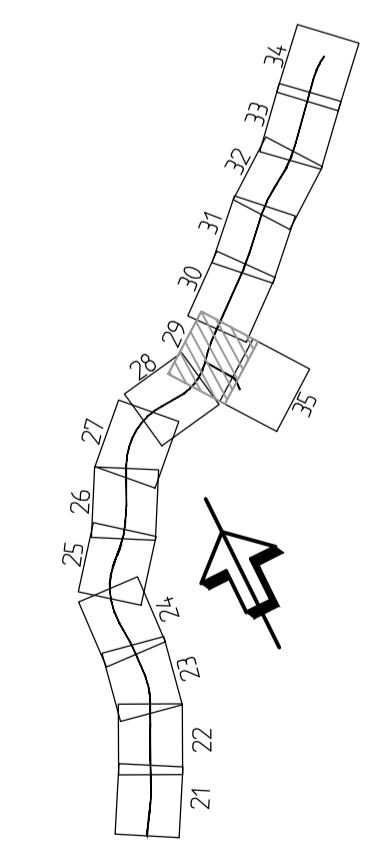


**TECKENFÖRKLARING**

- 0/000
- OMBYGGD VÄG E4
- 2 KÖRFÄLT
- 1 KÖRFÄLT
- ÖVERGÅNG MELLAN 1 OCH 2 KÖRFÄLT
- BEF. VÄG
- FÖRESLAGNA NYA ENSKILDA VÄGAR
- ANSLUTNING SOM STÄNGS
- ANSLUTNING DÄR ENBART INFART MOT HÖGER RESPEKTIVE UTFART MOT HÖGER ÄR TILLÅTEN
- BEF. VÄGTRUMMA SOM RIVS
- NYA VÄGTRUMMOR
- TRUMMA SOM FÖRLÄNGS
- AVRINNINGSPIL
- NY DJURPORT
- BEF. DJURPORT SOM RIVS
- BEF. VÄGOMRÅDE
- NYTT VILTSTÄNGSEL MED GRIND
- NYTT VÄGOMRÅDE
- NYTT MITTRÄCKE
- NYTT VÄGRÄCKE
- NY BULLERSKÄRM
- FÖRNLÄMNING
- BEF. FLAGGSTÄNG / BEL STOLPE
- NY PARKERINGSFICKA
- NY BUSSHÄLLPLATS
- TILLFÄLLIG NYTTJANDERÄTT
- NYTT VÄGOMRÅDE MED INSKRÄNKT VÄGRÄTT
- NY GC-VÄG
- NY GRUSAD STIG BREDD 2M
- RIVNING BEF. VÄG
- DETALJPLANEGRÄNS
- FASTIGHETSGRÄNS
- TRAKTGRÄNS
- NY DAGVATTENLEDNING
- TVÄRSEKTIONSLINJE
- ANGRÄNSANDE JÄRNVÄGSPLAN NORRBOTNIABANAN
- SERVICEVÄGAR NORRBOTNIABANA (INGÅR EJ I VÄGPLAN)
- SERVITUT GEMENSAMHETSANLÄGGNING LEDNINGSRÄTT

COORDINATSYSTEM  
 PLANSYSTEM: SWEREF99 20 15  
 HÖJDSYSTEM: RH2000

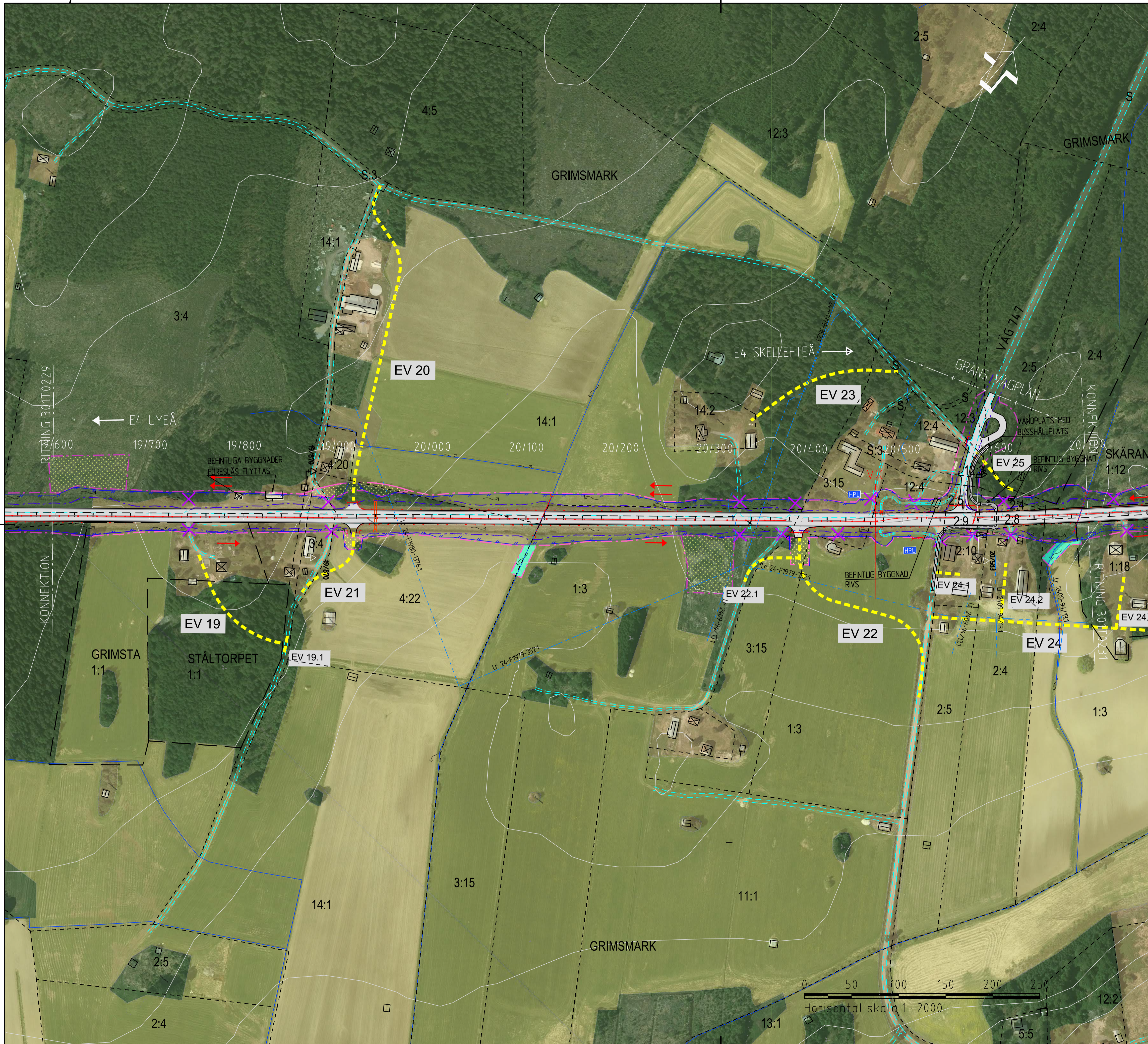


0 50 100 150 200 250  
 Horisontal skala 1 : 2000

TYP AV PLAN		<b>VÄGPLAN</b>	
GRANSKNINGSSTATUS / SYFTE		FÖR SAMRÅD	
HANDLINGSTYP		SAMRÅDSHANDLING	
DATUM	2020-03-10	LEVERANS / ÄNDRINGS-PM	
OBJEKT	<b>VÄG E4</b> SIKEÅ - YTTERVIK		
DELOMRÅDE / BANDEL	GUMBODA - GRIMSMARK		
ANLÄGGNINGSGSDEL	E4		
OBJEKTNUMMER / KM	880905	KONSTRUKTIONNUMMER	
BESTÄLLARE	JÖRGEN NORDGREN	LEVERANTÖR	<b>SWECO</b>
SKAPAD AV	JÖRGEN NORDGREN	UPPDRAGSNUMMER	2474065
GODKÄND AV	MAGNUS GUNNARSSON	AVDELNING	CIVIL
RITNINGSTYP	ILLUSTRATIONSKARTA		
TEKNIKOMRÅDE / INNEHÅLL	VÄGUTFORMNING OCH TRAFIK		
BESKRIVNING	KM 18/500 - 19/600		
SKALA	1:2000	FORMAT	A1
RITNINGSGRUPP	3 01 T 02 29	FÖRVALTNINGSNUMMER	
		BLAD	NÄSTA BLAD BET

FL\_P1\2020\2474065\000\VE\ARBETSUTRÄK\CAD\SWECO\_2-PROJEKT\TEGNYL2\_003\_GUMBODA-GRIMSMARK\1\RIITBET\301T0229.DWG 2020-03-05 KL:08 AV ANVÄNDARE: SEEGSS

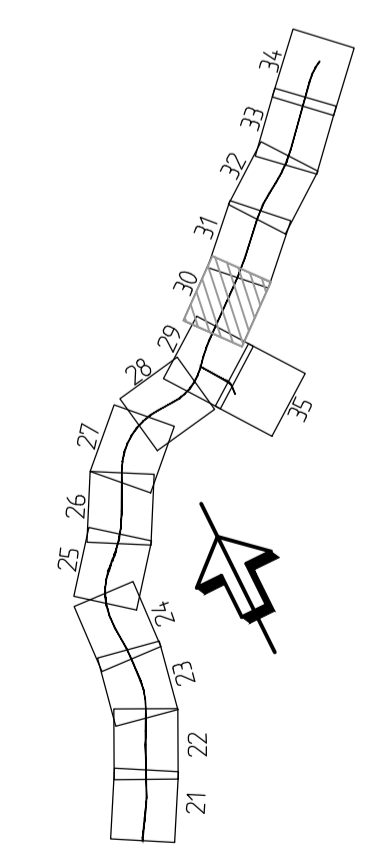




**TECKENFÖRKLARING**

- 0/000
- OMBYGGD VÄG E4
- 2 KÖRFÄLT
- 1 KÖRFÄLT
- ÖVERGÅNG MELLAN 1 OCH 2 KÖRFÄLT
- BEF. VÄG
- FÖRESLAGNA NYA ENSKILDA VÄGAR
- ANSLUTNING SOM STÄNGS
- ANSLUTNING DÄR ENBART INFART MOT HÖGER RESPEKTIVE UTFART MOT HÖGER ÄR TILLÅTEN
- BEF. VÄGRUMMA SOM RIVS
- NYA VÄGRUMMOR
- TRUMMA SOM FÖRLÄNGS
- AVRINNINGSPIL
- NY DJURPORT
- BEF. DJURPORT SOM RIVS
- BEF. VÄGOMRÅDE
- NYTT VILSTÄNGSEL MED GRIND
- NYTT VÄGOMRÅDE
- NYTT MITTRÄCKE
- NYTT VÄGRÄCKE
- NY BULLERSKÄRM
- FORNLÄMNING
- BEF. FLAGGSTÄNG / BEL STOLPE
- NY PARKERINGSFICKA
- NY BUSSHÄLLPLATS
- TILLFÄLLIG NYTTJANDERÄTT
- NYTT VÄGOMRÅDE MED INSKRÄNKT VÄGRÄTT
- NY GC-VÄG
- NY GRUSAD STIG BREDD 2M
- RIVNING BEF. VÄG
- DETALJPLANGRÄNS
- FASTIGHETSGRÄNS
- TRAKTGRÄNS
- NY DAGVATTENLEDNING
- TVÄRSEKTIONSLINJE
- ANGRÄNSANDE JÄRNVÄGSPLAN NORRBOTNIABANAN
- SERVICEVÄGAR NORRBOTNIABANA (INGÅR EJ I VÄGPLAN)
- SERVITUT
- GEMENSAMHETSANLÄGGNING
- LEDNINGSRÄTT

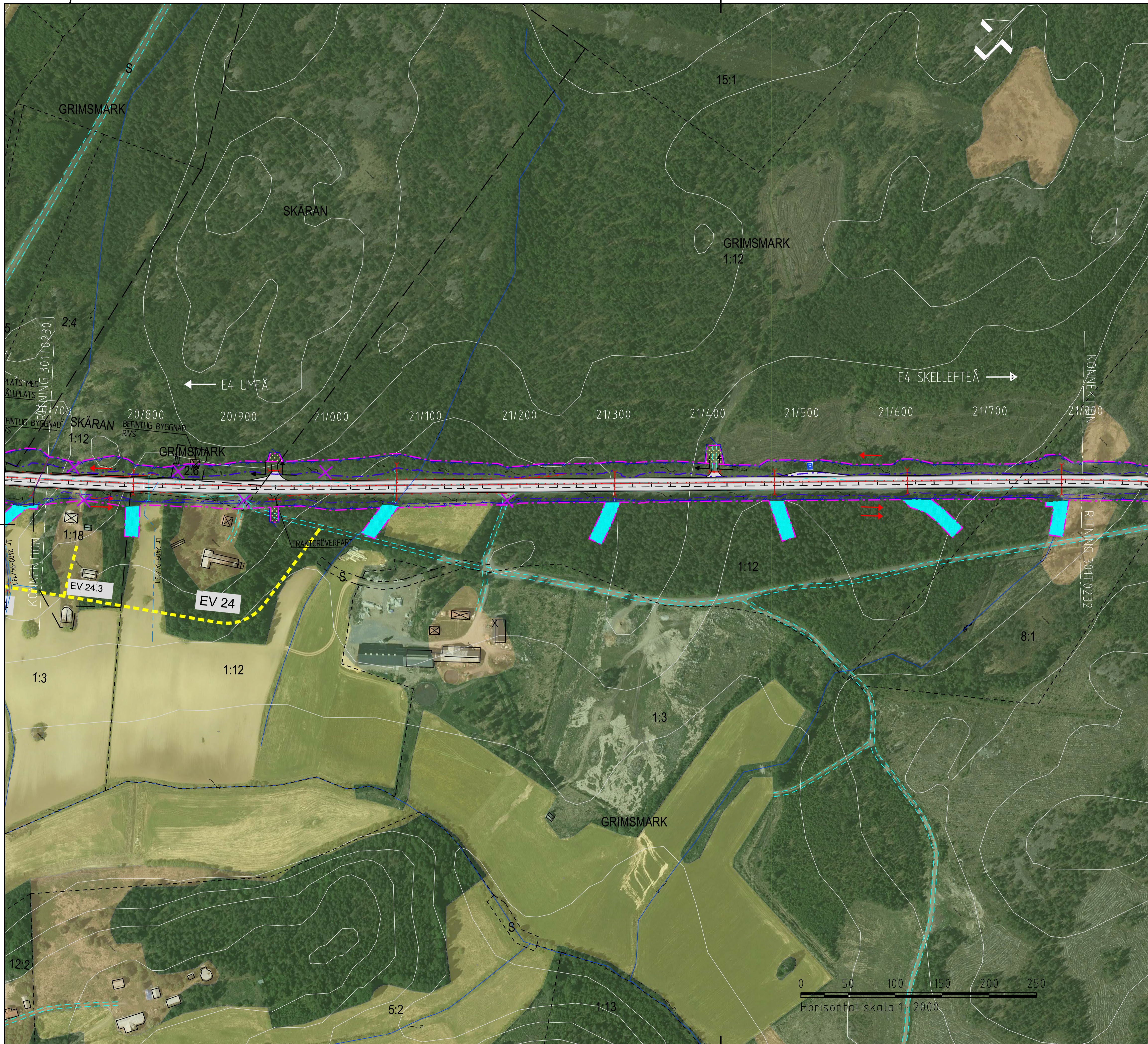
COORDINATSYSTEM  
 PLANSYSTEM: SWEREF99 20 15  
 HÖJDSYSTEM: RH2000



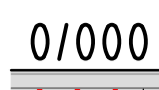







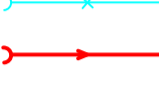


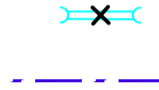
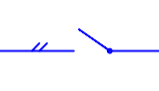
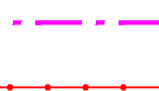








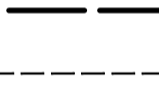
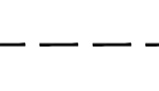
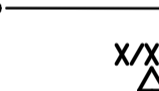




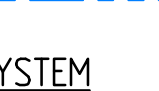
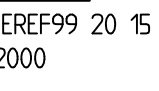

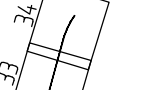






TYP AV PLAN		<b>VÄGPLAN</b>	
GRANSKNINGSSTATUS / SYFTE		FÖR SAMRÅD	
HANDLINGSTYP		SAMRÅDSHANDLING	
DATUM	2020-03-10	LEVERANS / ÄNDRINGS-PM	
OBJEKT	VÄG E4 SIKEÅ - YTTERVIK		
DELOMRÅDE / BANDEL	GUMBODA - GRIMSMARK		
ANLÄGGNINGSDIAGRAM	E4		
OBJEKTNUMMER / KM	880905	KONSTRUKTIONSNUMMER	
BESTÄLLARE	JÖRGEN NORDGREN	LEVERANTÖR	<b>SWECO</b>
SKAPAD AV	JÖRGEN NORDGREN	UPPRAGSNUMMER	2474065
GODKÄND AV	MAGNUS GUNNARSSON	AVDELNING	CIVIL
RITNINGSTYP	ILLUSTRATIONSKARTA		
TEKNIKOMRÅDE / INNEHÅLL	VÄGUTFORMNING OCH TRAFIK		
BESKRIVNING	KM 19/600 - 20/700		
SKALA	1:2000	FORMAT	A1
RITNINGSNUMMER	3 01 T 02 30	FÖRVALTNINGSNUMMER	
		BLAD	NÄSTA BLAD
			BET

FL: P:\2020\2474065\000\VE\ARBETSUTRÄK\CAD\SWECO\_2\PROJEKTERING\2\_0301\GUMBODA-GRIMSMARK\301T0230\DWG\_PLOTTAD\_2020-03-05\_14:09\_AV\_AYVANDARE\_SESSIS

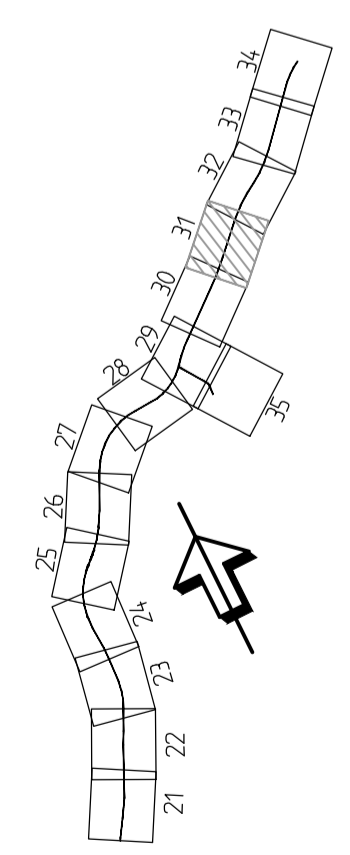




**TECKENFÖRKLARING**

-  0/000
-  2 KÖRFÄLT
-  1 KÖRFÄLT
-  ÖVERGÅNG MELLAN 1 OCH 2 KÖRFÄLT
-  BEF. VÄG
-  FÖRESLAGNA NYA ENSKILDA VÄGAR
-  ANSLUTNING SOM STÄNGS
-  ANSLUTNING DÄR ENBART INFART MOT HÖGER RESPEKTIVE UTFART MOT HÖGER ÄR TILLÅTEN
-  BEF. VÄGRUMMA SOM RIVS
-  NYA VÄGRUMMOR
-  TRUMMA SOM FÖRLÄNGS
-  AVRINNINGSPIL
-  NY DJURPORT
-  BEF. DJURPORT SOM RIVS
-  BEF. VÄGOMRÅDE
-  NYTT VILTSTÄNGSEL MED GRIND
-  NYTT VÄGOMRÅDE
-  NYTT MITTRÄCKE
-  NYTT VÄGRÄCKE
-  NY BULLERSKÄRM
-  FORNLÄMNING
-  BEF. FLAGGSTÄNG / BEL STOLPE
-  NY PARKERINGSFICKA
-  NY BUSSHÅLLPLATS
-  TILLFÄLLIG NYTTJANDERÄTT
-  NYTT VÄGOMRÅDE MED INSKRÄNKT VÄGRÄTT
-  NY GC-VÄG
-  NY GRUSAD STIG BREDD 2M
-  RIVNING BEF. VÄG
-  DETALJPLANEGRÄNS
-  FASTIGHETSGRÄNS
-  TRAKTGRÄNS
-  NY DAGVATTENLEDNING
-  TVÄRSEKTIONSLINJE
-  ANGRÄNSANDE JÄRNVÄGSPLAN NORRBOTNIABANAN
-  SERVICEVÄGAR NORRBOTNIABANA (INGÅR EJ I VÄGPLAN)
-  SERVITUT
-  GEMENSAMHETSANLÄGGNING
-  LEDNINGSRÄTT

COORDINATSYSTEM  
 PLANSYSTEM: SWREF99 20 15  
 HÖJDSYSTEM: RH2000



TYP AV PLAN		<b>VÄGPLAN</b>	
GRANSKNINGSSTATUS / SYFTE		FÖR SAMRÅD	
HANDLINGSTYP		SAMRÅDSHANDLING	
DATUM	2020-03-10	LEVERANS / ÄNDRINGS-PM	
OBJEKT	VÄG E4 SIKEÅ - YTTERVIK		
DELOMRÅDE / BANDEL	GUMBODA - GRIMSMARK		
ANLÄGGNINGSGDEL	E4		
OBJEKTNUMMER / KM	880905	KONSTRUKTIONNUMMER	
BESTÄLLARE	JÖRGEN NORDGREN	LEVERANTÖR	<b>SWECO</b>
SKAPAD AV	JÖRGEN NORDGREN	UPPDRAGSNUMMER	2474065
GODKÄND AV	MAGNUS GUNNARSSON	AVDELNING	CIVIL
RITNINGSTYP	ILLUSTRATIONSKARTA		
TEKNIKOMRÅDE / INNEHÅLL	VÄGUTFORMNING OCH TRAFIK		
BESKRIVNING	KM 20/700 - 21/800		
SKALA	1:2000	FORMAT	A1
RITNINGSNUMMER	3 01 T 02 31	FÖRVALTNINGSNUMMER	
		BLAD	NÄSTA BLAD
			BET

E4\_P1\_2020\_03\_10\_VÄG E4\_SIKEÅ - YTTERVIK - GUMBODA - GRIMSMARK\_VÄGUTFORMNING OCH TRAFIK - 2020-03-10 - 1/11 AV ANVÄNDARBE SEGES