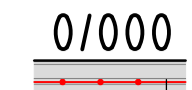








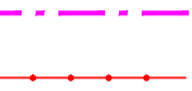






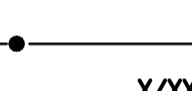
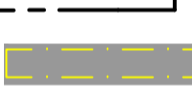

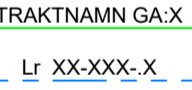
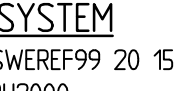
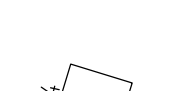
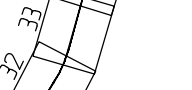
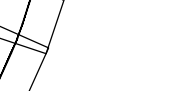








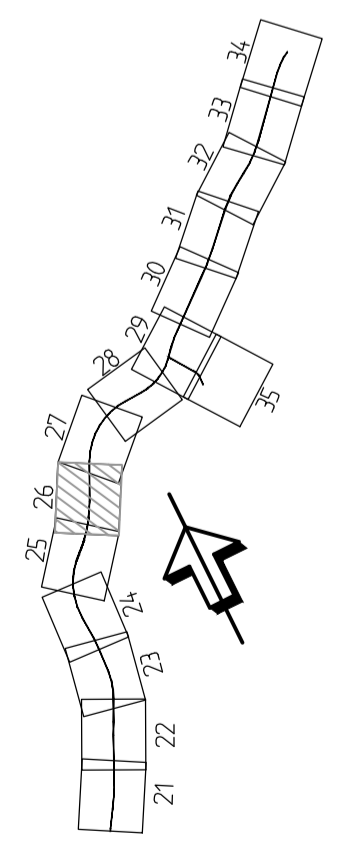


**TECKENFÖRKLARING**

-  0/000
-  2 KÖRFÄLT
-  1 KÖRFÄLT
-  ÖVERGÅNG MELLAN 1 OCH 2 KÖRFÄLT
-  BEF. VÄG
-  FÖRESLAGNA NYA ENSKILDA VÄGAR
-  ANSLUTNING SOM STÄNGS
-  ANSLUTNING DÄR ENBART INFART MOT HÖGER RESPEKTIVE UTFART MOT HÖGER ÄR TILLÅTEN
-  BEF. VÄGRUMMA SOM RIVS
-  NYA VÄGRUMMOR
-  TRUMMA SOM FÖRLÄNGS
-  AVRINNINGSPIL
-  NY DJURPORT
-  BEF. DJURPORT SOM RIVS
-  BEF. VÄGOMRÅDE
-  NYTT VILSTÄNGSEL MED GRIND
-  NYTT VÄGOMRÅDE
-  NYTT MITTRÄCKE
-  NYTT VÄGRÄCKE
-  NY BULLERSKÄRM
-  FORNLÄMNING
-  BEF. FLAGGSTÄNG / BEL STOLPE
-  NY PARKERINGSPLOCKA
-  NY BUSHÄLLPLATS
-  TILLFÄLLIG NYTTJANDERÄTT
-  NYTT VÄGOMRÅDE MED INSKRÄNKT VÄGRÄTT
-  NY GC-VÄG
-  NY GRUSAD STIG BREDD 2M
-  RIVNING BEF. VÄG
-  DETALJPLANEGRÄNS
-  FASTIGHETSGRÄNS
-  TRAKTGRÄNS
-  NY DAGVATTENLEDNING
-  TVÄRSEKTIONSLINJE
-  ANGRÄNSANDE JÄRNVÄGSPLAN NORRBOTNABANAN
-  SERVICEVÄGAR NORRBOTNABANA (INGÅR EJ I VÄGPLAN)
-  SERVITUT
-  GEMENSAMHETSANLÄGGNING
-  LEDNINGSRÄTT

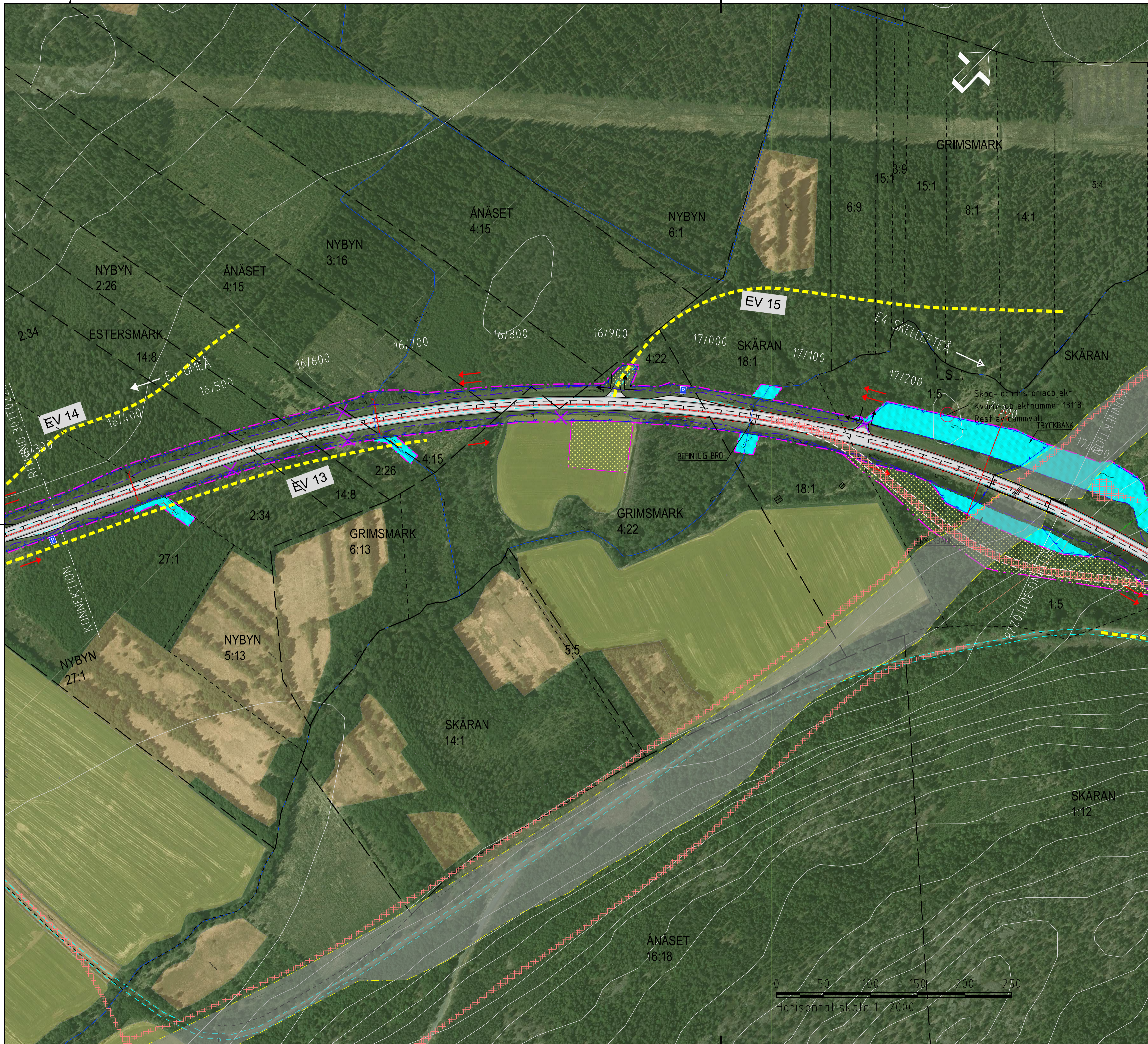
COORDINATSYSTEM  
 PLANSYSTEM: SWEREF99 20 15  
 HÖJDSYSTEM: RH2000








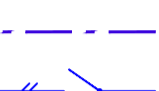

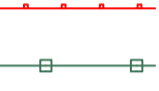

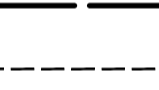

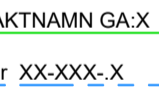
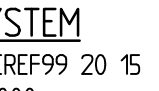

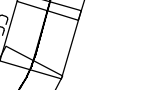





TYP AV PLAN		<b>VÄGPLAN</b>	
GRANSKNINGSSTATUS / SYFTE		FÖR SAMRÅD	
HANDLINGSTYP		SAMRÅDSHANDLING	
DATUM	2020-03-10	LEVERANS / ÄNDRINGS-PM	
OBJEKT	VÄG E4 SIKEÅ - YTTERVIK		
DELOMRÅDE / BANDEL	GUMBODA - GRIMSMARK		
ANLÄGGNINGSDIEL	E4		
OBJEKTNUMMER / KM	880905	KONSTRUKTIONNUMMER	
BESTÄLLARE	JÖRGEN NORDGREN	LEVERANTÖR	<b>SWECO</b>
SKAPAD AV	JÖRGEN NORDGREN	UPPRÄGGSNUMMER	2474065
GODKÄND AV	MAGNUS GUNNARSSON	AVDELNING	CIVIL
RITNINGSTYP	ILLUSTRATIONSKARTA		
TEKNIKOMRÅDE / INNEHÅLL	VÄGUTFORMNING OCH TRAFIK		
BESKRIVNING	KM 15/200 - 16/300		
SKALA	1:2000	FORMAT	A1
RITNINGNUMMER	3 01 T 02 26	FÖRVALTNINGSNUMMER	
		BLAD	NÄSTA BLAD
			BET

FL: P:\2020\2474065\000\VE\ARBESMÅTÄRNL\_CD0\SWECO\_2-PROJEKTERING\2020\GUMBODA-GRIMSMARK\NYTTJANDERÄTT\2020-03-05\BLAD AV ANVÄNDARE\_SEGES

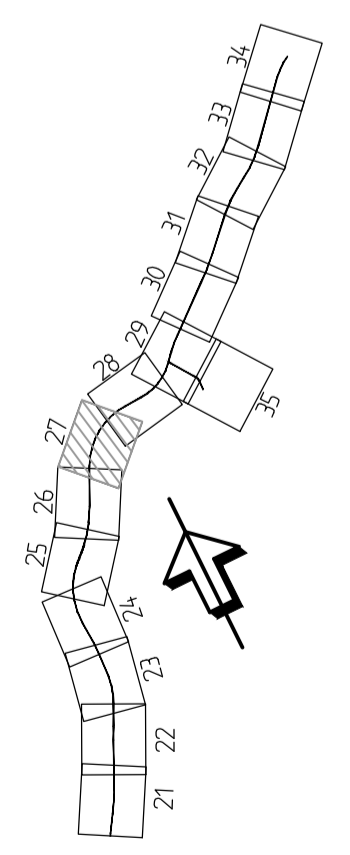




**TECKENFÖRKLARING**

-  0/000
-  2 KÖRFÄLT
-  1 KÖRFÄLT
-  ÖVERGÅNG MELLAN 1 OCH 2 KÖRFÄLT
-  BEF. VÄG
-  FÖRESLAGNA NYA ENSKILDA VÄGAR
-  ANSLUTNING SOM STÄNGS
-  ANSLUTNING DÄR ENBART INFART MOT HÖGER RESPEKTIVE UTFART MOT HÖGER ÄR TILLÅTEN
-  BEF. VÄGTRUMMA SOM RIVS
-  NYA VÄGTRUMMOR
-  TRUMMA SOM FÖRLÄNGS
-  AVRINNINGSPIL
-  NY DJURPORT
-  BEF. DJURPORT SOM RIVS
-  BEF. VÄGOMRÅDE
-  NYTT VÄGOMRÅDE
-  NYTT MITTRÄCKE
-  NYTT VÄGRÄCKE
-  NY BULLERSKÄRM
-  FORNLÄMNING
-  BEF. FLAGGSTÄNG / BEL STOLPE
-  NY PARKERINGSFICKA
-  NY BUSSHÄLLPLATS
-  TILLFÄLLIG NYTTJÄNDERÄTT
-  NYTT VÄGOMRÅDE MED INSKRÄNKT VÄGRÄTT
-  NY GC-VÄG
-  NY GRUSAD STIG BREDD 2M
-  RIVNING BEF. VÄG
-  DETALJPLANEGRÄNS
-  FASTIGHETSGRÄNS
-  TRAKTGRÄNS
-  NY DAGVATTENLEDNING
-  TVÄRSEKTIONSLINJE
-  ANGRÄNSANDE JÄRNVÄGSPLAN NORRBOTNIABANAN
-  SERVICEVÄGAR NORRBOTNIABANA (INGÅR EJ I VÄGPLAN)
-  SERVITUT
-  GEMENSAMHETSANLÄGGNING
-  LEDNINGSRÄTT

KOORDINATSYSTEM  
 PLANSYSTEM: SWEREF99 20 15  
 HÖJDSYSTEM: RH2000



TYP AV PLAN		<b>VÄGPLAN</b>	
GRANSKNINGSSTATUS / SYFTE		FÖR SAMRÅD	
HANDLINGSTYP		<b>SAMRÅDSHANDLING</b>	
DATUM	2020-03-10	LEVERANS / ÄNDRINGS-PM	
OBJEKT	<b>VÄG E4 SIKEÅ - YTTERVIK</b>		
DELOMRÅDE / BANDEL	<b>GUMBODA - GRIMSMARK</b>		
ANLÄGGNINGSDDEL	E4		
OBJEKTNUMMER / KM	880905	KONSTRUKTIONNUMMER	
BESTÄLLARE	JÖRGEN NORDGREN	LEVERANTÖR	<b>SWECO</b>
SKAPAD AV	JÖRGEN NORDGREN	UPPDRAGSNUMMER	2474065
GODKÄND AV	MAGNUS GUNNARSSON	AVDELNING	CIVIL
RITNINGSTYP	ILLUSTRATIONSKARTA		
TEKNIKOMRÅDE / INNEHÅLL	VÄGUTFORMNING OCH TRAFIK		
BESKRIVNING	KM 16/300 - 17/400		
SKALA	1:2000	FORMAT	A1
RITNINGNUMMER	3 01 T 02 27	FÖRVALTNINGSNUMMER	
		BLAD	NÄSTA BLAD
			BET

FL: P:\2020\2474065\000\VE\ARBESMATERIAL\_CAD\SEK2\_2\PROJEKTERING\E2\_003\_GUMBODA-GRIMSMARK\1\RIITBET\_30110227.DWG PLOTTAD: 2020-03-05 KL:06 AV: ANVÄNDARE: SEGG55



