





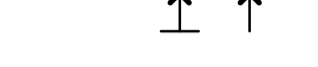

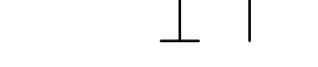
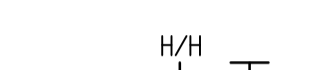

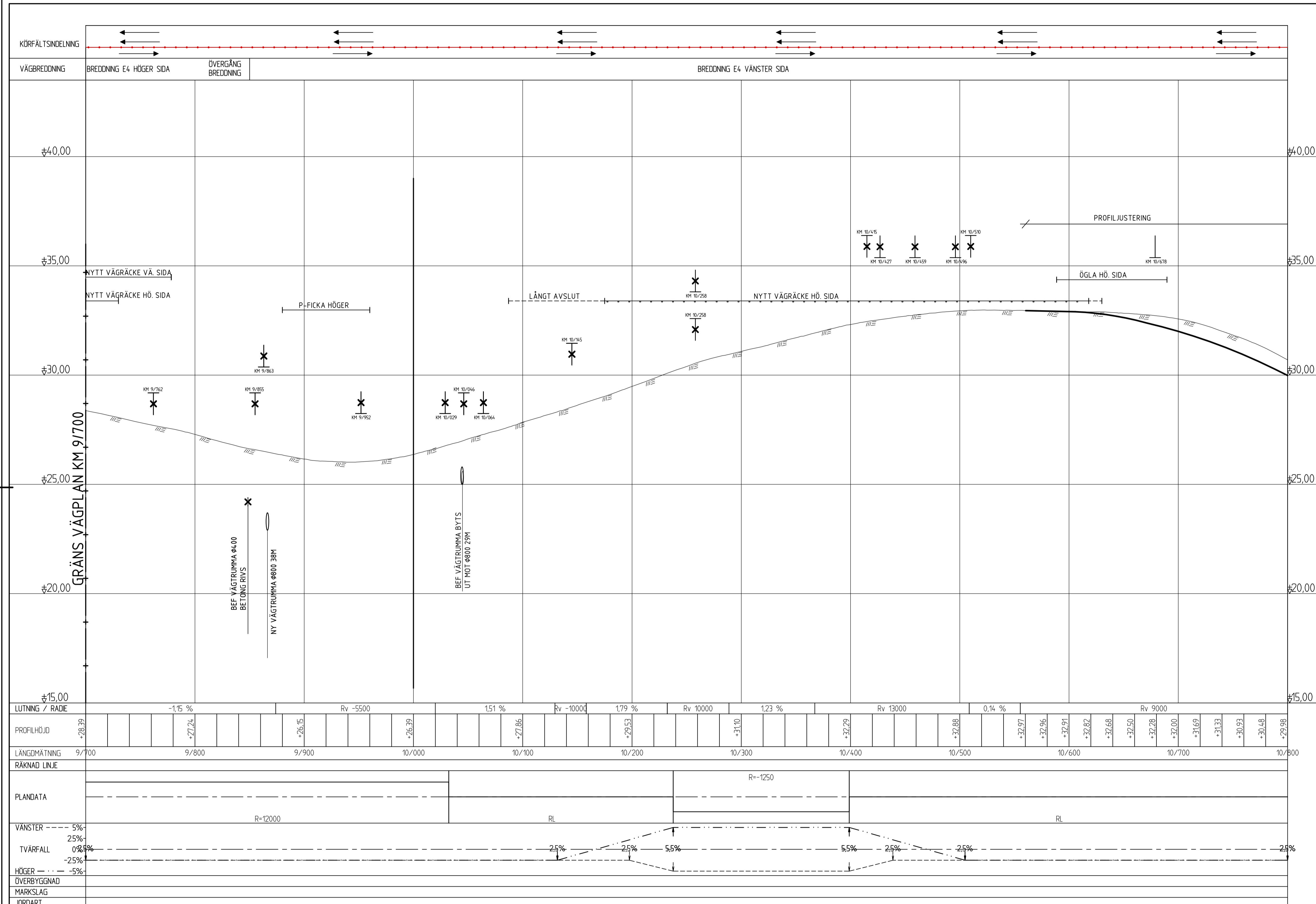


# FÖRKLARINGAR

-  BEFINTLIG VÄGPROFIL / MARKNIVÅ
-  NY VÄGPROFIL
-  BEFINTLIG TRUMMA
-  BEFINTLIG TRUMMA SOM RIVS
-  NY TRUMMA
-  ANSLUTNING SOM STÅNGS
-  VÄNSTER / HÖGER
-  ANSLUTNING VÄG, VÄNSTER SIDA
-  VÄNSTER / HÖGER
-  ANSLUTNING HÖGER IN/ HÖGER UT
-  VÄNSTER / HÖGER







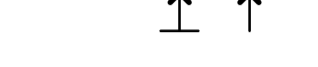

## ANMÄRKNINGAR

KOORDINATSYSTEM: SWREF99 20 15  
 HÖJDSYSTEM: RH2000  
 GEOTEKNISKA BETECKNINGAR ENLIGT SGFS BETECKNINGSSYSTEM



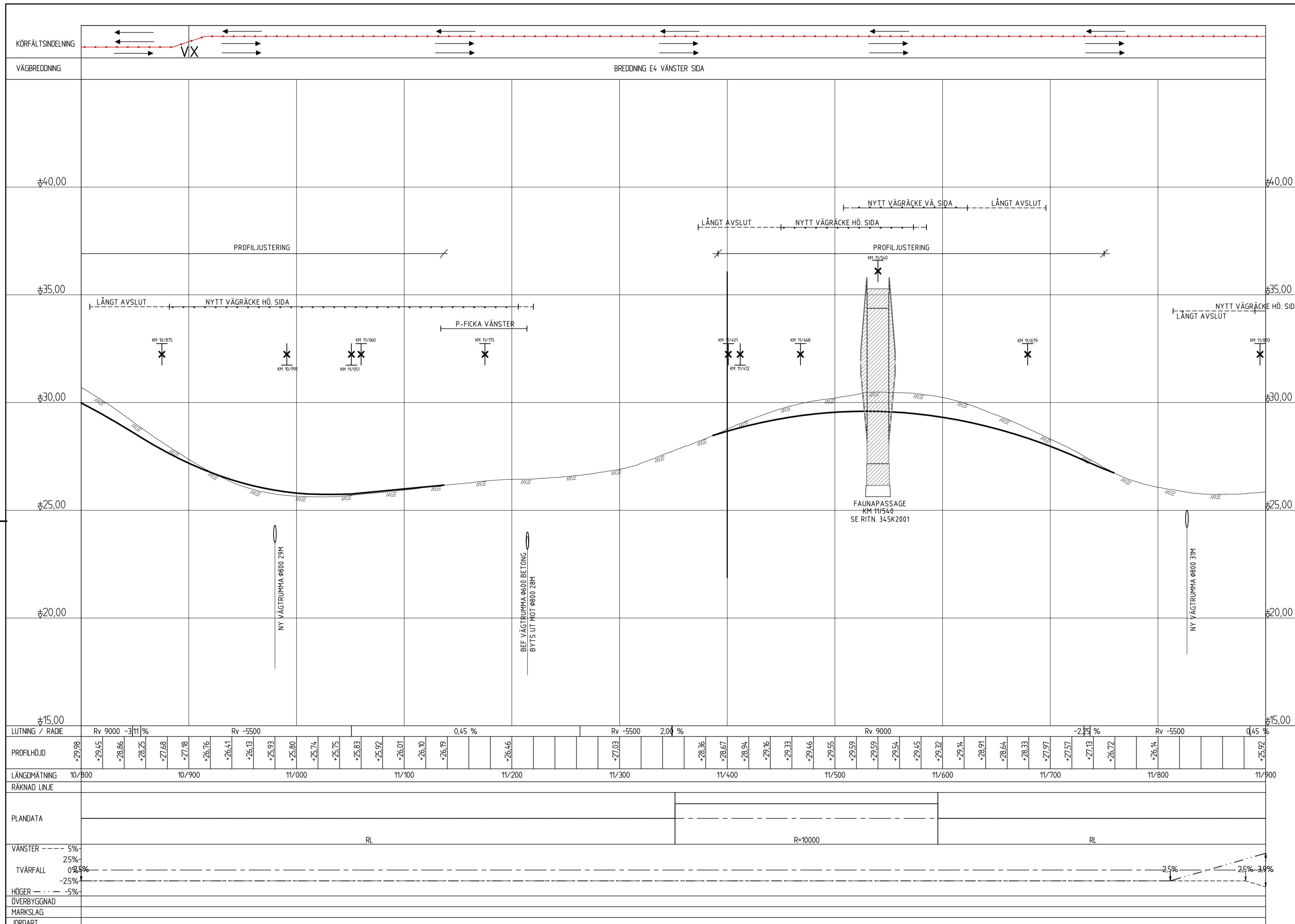
TYP AV PLAN		<b>VÄGPLAN</b>	
GRANSKNINGSSTATUS / SYFTE			
HANDLINGSTYP			
<b>FASTSTÄLLESEHANDLING</b>		LEVERANS / ÄNDRINGS-PM	
DATUM		2021-06-24	
OBJEKT			
<b>VÄG E4</b>		<b>SIKEÅ - YTTERVIK</b>	
DELOMRÅDE / BAND			
<b>GUMBODA - GRIMSMARK</b>			
ANLÄGGNINGSDIAGRAM			
OBJEKTNUMMER / KM		158629	
BESTÄLLARE		LEVERANTÖR	
<b>TRAFIKVERKET</b>		<b>SWECO</b>	
SKAPAD AV		UPPRAGSNUMMER	
JÖRGEN NORDGREN		2474065	
GODKÄND AV		ÄVDELNING	
MAGNUS GUNNARSSON		CIVIL	
RITNINGSTYP			
PROFILRITNING			
TEKNIKOMRÅDE / INNEHÅLL			
VÄGUTFORMNING OCH TRAFIK			
BESKRIVNING			
KM 9/700 - 10/800			
SKALA	FORMAT	FÖRVALTNINGSNUMMER	
1:100	1:2000	A1	
RITNINGSDATUM	BLAD	NÄSTA BLAD	BET
3 01 T 03 21			

# FÖRKLARINGAR

-  BEFINTLIG VÄGPROFIL / MARKNIVÅ
-  NY VÄGPROFIL
-  BEFINTLIG TRUMMA
-  BEFINTLIG TRUMMA SOM RIVS
-  NY TRUMMA
-  ANSLUTNING SOM STÄNGS VÄNSTER / HÖGER
-  ANSLUTNING VÄG, VÄNSTER SIDA VÄNSTER / HÖGER
-  ANSLUTNING HÖGER IN/ HÖGER UT VÄNSTER / HÖGER







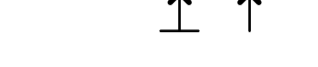

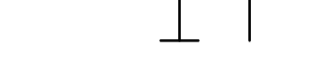
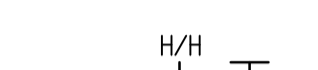

## ANMÄRKNINGAR

KOORDINATSYSTEM: SWEREF99 20 15  
 HÖJDSYSTEM: RH2000  
 GEOTEKNISKA BETECKNINGAR ENLIGT SGFS BETECKNINGSSYSTEM



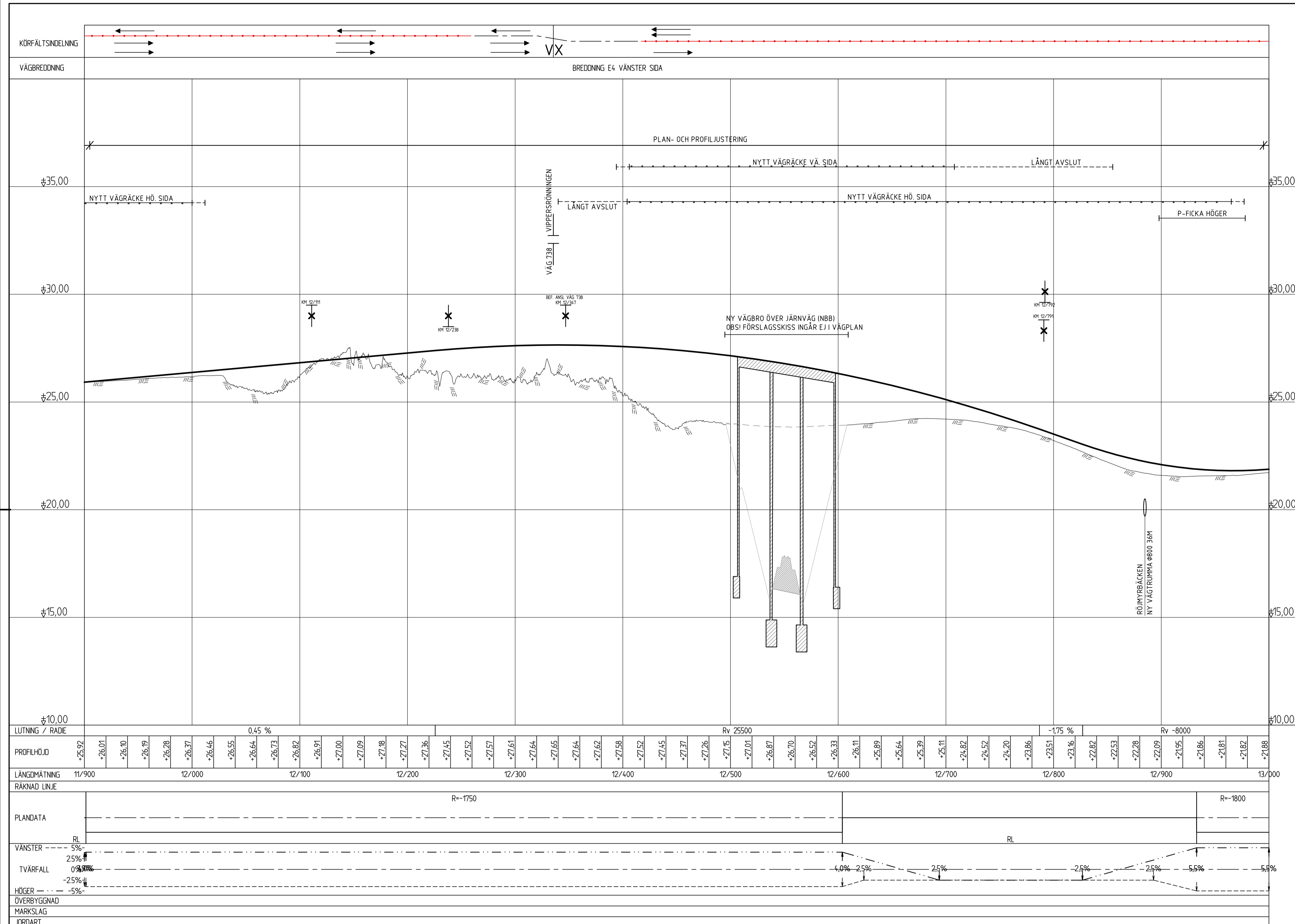
TYP AV PLAN		<b>VÄGPLAN</b>	
GRANSKNINGSSTATUS / SYFTE			
HANDLINGSTYP			
<b>FASTSTÄLLESEHANDLING</b>			
DATUM		LEVERANS / ÄNDRINGS-PM	
2021-06-24			
OBJEKT			
<b>VÄG E4</b>			
<b>SIKEÅ - YTTERVIK</b>			
DELOMRÅDE / BANDEL			
<b>GUMBODA - GRIMSMARK</b>			
ANLÄGGNINGSDIAGRAM			
<b>E4</b>			
OBJEKTNUMMER / KM	KONSTRUKTIONSNUMMER		
158629			
BESTÄLLARE	LEVERANTÖR		
			
SKAPAD AV	UPPRAGSNUMMER		
JÖRGEN NORDGREN	2474065		
GODKÄND AV	AVDELNING		
MAGNUS GUNNARSSON	CIVIL		
RITNINGSTYP			
<b>PROFILRITNING</b>			
TEKNIKOMRÅDE / INNEHÅLL			
<b>VÄGUTFORMNING OCH TRAFIK</b>			
BESKRIVNING			
<b>KM 10/800 - 11/900</b>			
SKALA	FORMAT	FÖRVALTNINGSNUMMER	
1:100	1:2000	A1	
RITNINGSNUMMER	BLAD	NÄSTA BLAD	BET
3 01 T 03 22			

# FÖRKLARINGAR

-  BEFINTLIG VÄGPROFIL / MARKNIVÅ
-  NY VÄGPROFIL
-  BEFINTLIG TRUMMA
-  BEFINTLIG TRUMMA SOM RIVS
-  NY TRUMMA
-  ANSLUTNING SOM STÄNGS
-  VÄNSTER / HÖGER
-  ANSLUTNING VÄG, VÄNSTER SIDA
-  VÄNSTER / HÖGER
-  ANSLUTNING HÖGER IN/ HÖGER UT
-  VÄNSTER / HÖGER







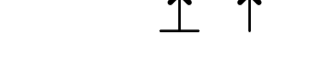

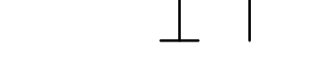
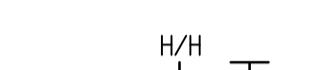

## ANMÄRKNINGAR

KOORDINATSYSTEM: SWEREF99 20 15  
 HÖJDSYSTEM: RH2000  
 GEOTEKNISKA BETECKNINGAR ENLIGT SGFS BETECKNINGSSYSTEM



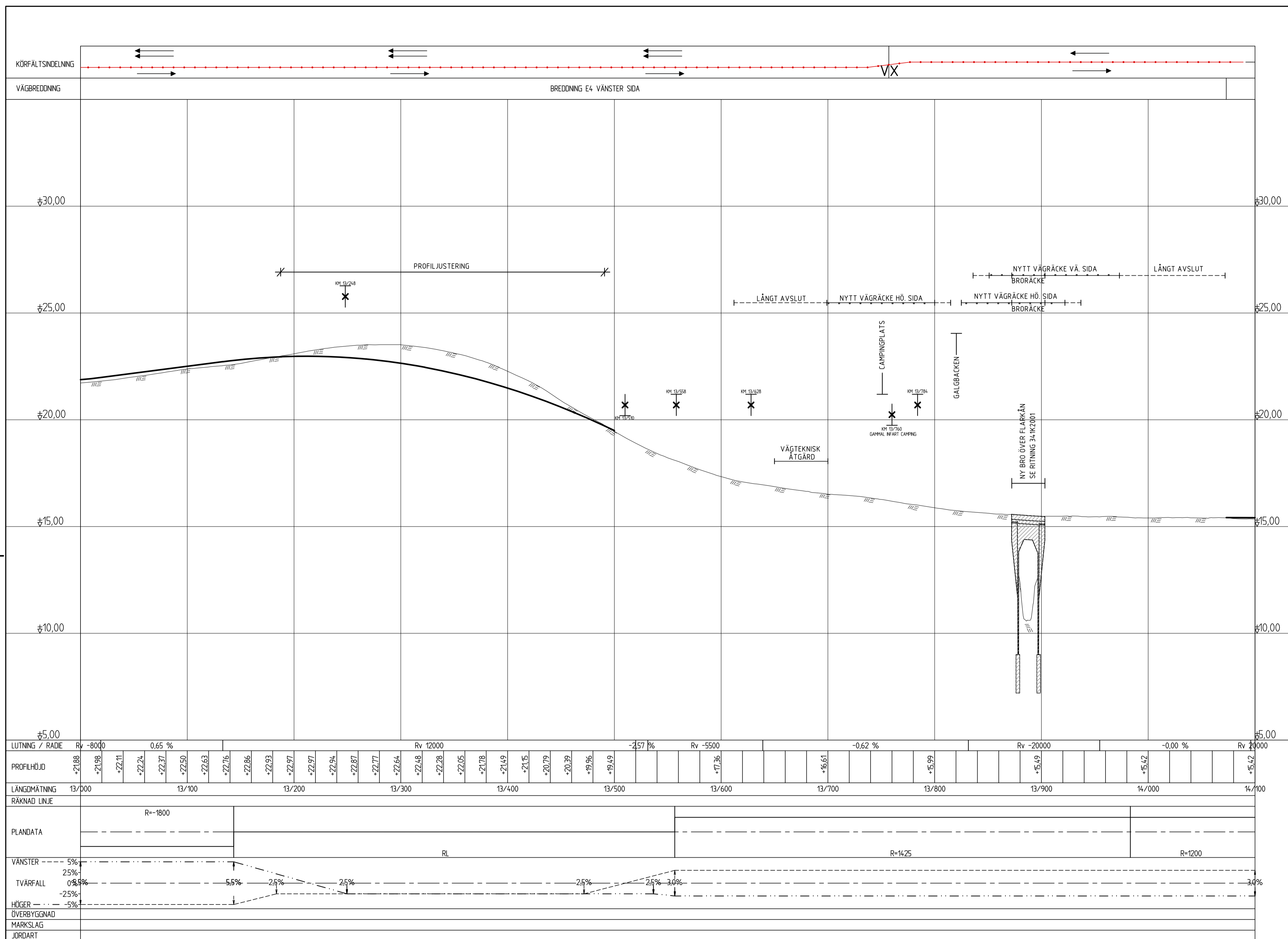
TYP AV PLAN		<b>VÄGPLAN</b>	
GRANSKNINGSSTATUS / SYFTE			
HANDLINGSTYP			
<b>FASTSTÄLLESEHANDLING</b>			
DATUM		LEVERANS / ÄNDRINGS-PM	
2021-06-24			
OBJEKT			
<b>VÄG E4</b>			
<b>SIKEÅ - YTTERVIK</b>			
DELOMRÅDE / BANDEL			
<b>GUMBODA - GRIMSMARK</b>			
ANLÄGGNINGSGDEL			
<b>E4</b>			
OBJEKTNUMMER / KM	KONSTRUKTIONNUMMER		
158629	2474065		
BESTÄLLARE	LEVERANTÖR		
<b>TRAFIKVERKET</b>	<b>SWECO</b>		
SKAPAD AV	JÖRGEN NORDGREN	UPPDRAGSNUMMER	2474065
GODKÄND AV	MAGNUS GUNNARSSON	AVDELNING	CIVIL
RITNINGSTYP			
<b>PROFILRITNING</b>			
TEKNIKOMRÅDE / INNEHÅLL			
<b>VÄGUTFORMNING OCH TRAFIK</b>			
BESKRIVNING			
<b>KM 11/900 - 13/000</b>			
SKALA	FORMAT	FÖRVALTNINGSNUMMER	
1:100	1:2000 A1		
RITNINGNUMMER	BLAD	NÄSTA BLAD	BET
3 01 T 03 23			

# FÖRKLARINGAR

-  BEFINTLIG VÄGPROFIL / MARKNIVÅ
-  NY VÄGPROFIL
-  BEFINTLIG TRUMMA
-  BEFINTLIG TRUMMA SOM RIVS
-  NY TRUMMA
-  ANSLUTNING SOM STÄNGS
-  VÄNSTER / HÖGER
-  ANSLUTNING VÄG, VÄNSTER SIDA
-  VÄNSTER / HÖGER
-  ANSLUTNING HÖGER IN/ HÖGER UT
-  VÄNSTER / HÖGER

## ANMÄRKNINGAR

KOORDINATSYSTEM: SWEREF99 20 15  
 HÖJDSYSTEM: RH2000  
 GEOTEKNISKA BETECKNINGAR ENLIGT SGFS BETECKNINGSSYSTEM



TYP AV PLAN		<b>VÄGPLAN</b>	
GRANSKNINGSSTATUS / SYFTE			
HANDLINGSTYP			
<b>FASTSTÄLLESEHANDLING</b>			
DATUM		2021-06-24	
LEVERANS / ÄNDRINGS-PM			
OBJEKT			
<b>VÄG E4</b>			
<b>SIKEÅ - YTTERVIK</b>			
DELOMRÅDE / BANDEL			
<b>GUMBODA - GRIMSMARK</b>			
ANLÄGGNINGSDIAGRAM			
E4			
OBJEKTNUMMER / KM		158629	
KONSTRUKTIONNUMMER			
BESTÄLLARE		LEVERANTÖR	
<b>TRAFIKVERKET</b>		<b>SWECO</b>	
SKAPAD AV		UPPRAGSNUMMER	
JÖRGEN NORDGREN		2474065	
GODKÄND AV		AVDELNING	
MAGNUS GUNNARSSON		CIVIL	
RITNINGSTYP			
PROFILRITNING			
TEKNIKOMRÅDE / INNEHÅLL			
VÄGUTFORMNING OCH TRAFIK			
BESKRIVNING			
KM 13/000 - 14/100			
SKALA	FORMAT	FÖRVALTNINGSNUMMER	
1:100	1:2000 A1		
RITNINGNUMMER	BLAD	NÄSTA BLAD	BET
3 01 T 03 24			

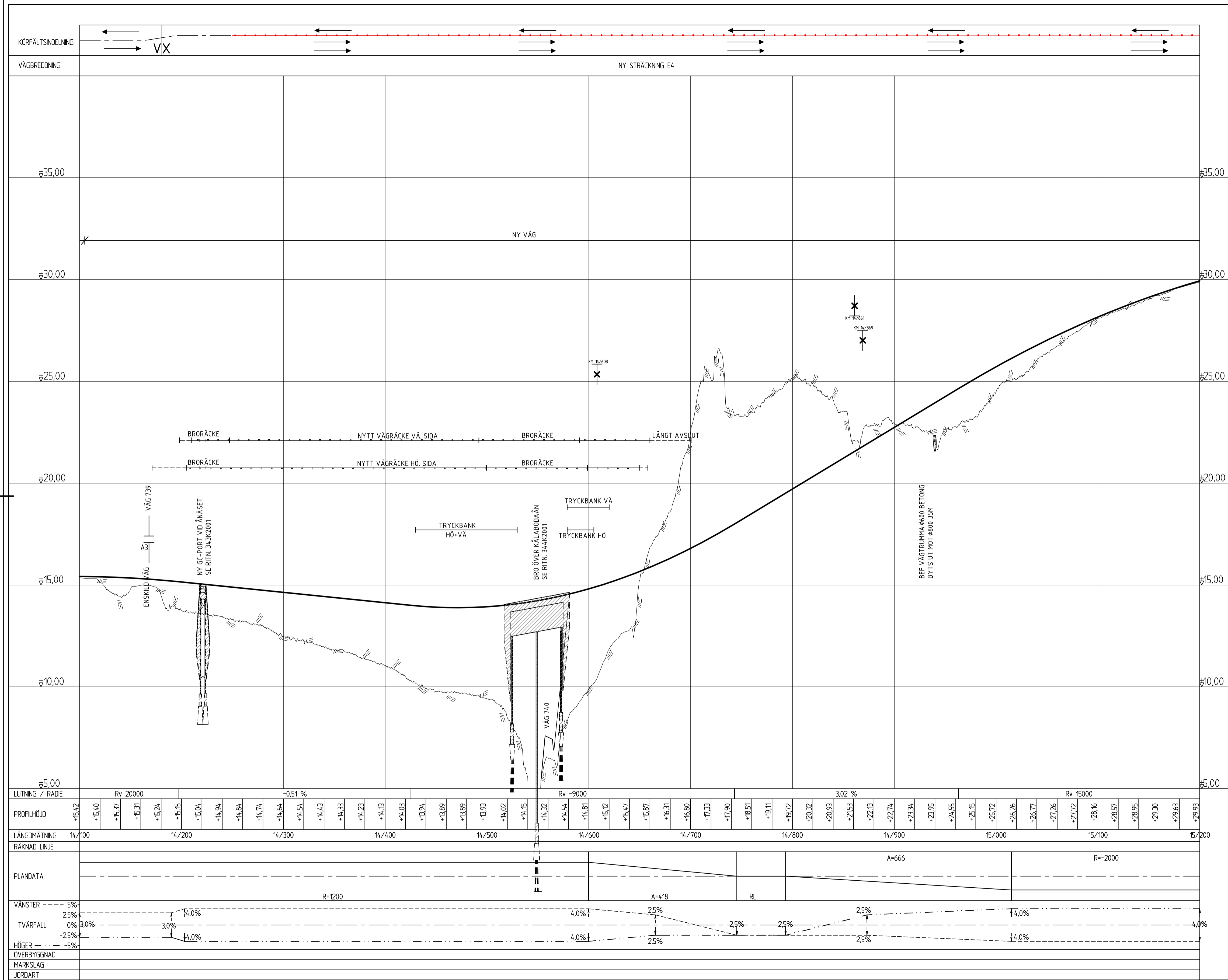


# FÖRKLARINGAR

- BEFINTLIG VÄGPROFIL / MARKNIVÅ
- NY VÄGPROFIL
- BEFINTLIG TRUMMA
- BEFINTLIG TRUMMA SOM RIVS
- NY TRUMMA
- ANSLUTNING SOM STÄNGS VÄNSTER / HÖGER
- ANSLUTNING VÄG, VÄNSTER SIDA VÄNSTER / HÖGER
- ANSLUTNING HÖGER IN/ HÖGER UT VÄNSTER / HÖGER








## ANMÄRKNINGAR

KOORDINATSYSTEM: SWEREF99 20 15  
 HÖJDSYSTEM: RH2000  
 GEOTEKNISKA BETECKNINGAR ENLIGT SGFS BETECKNINGSSYSTEM



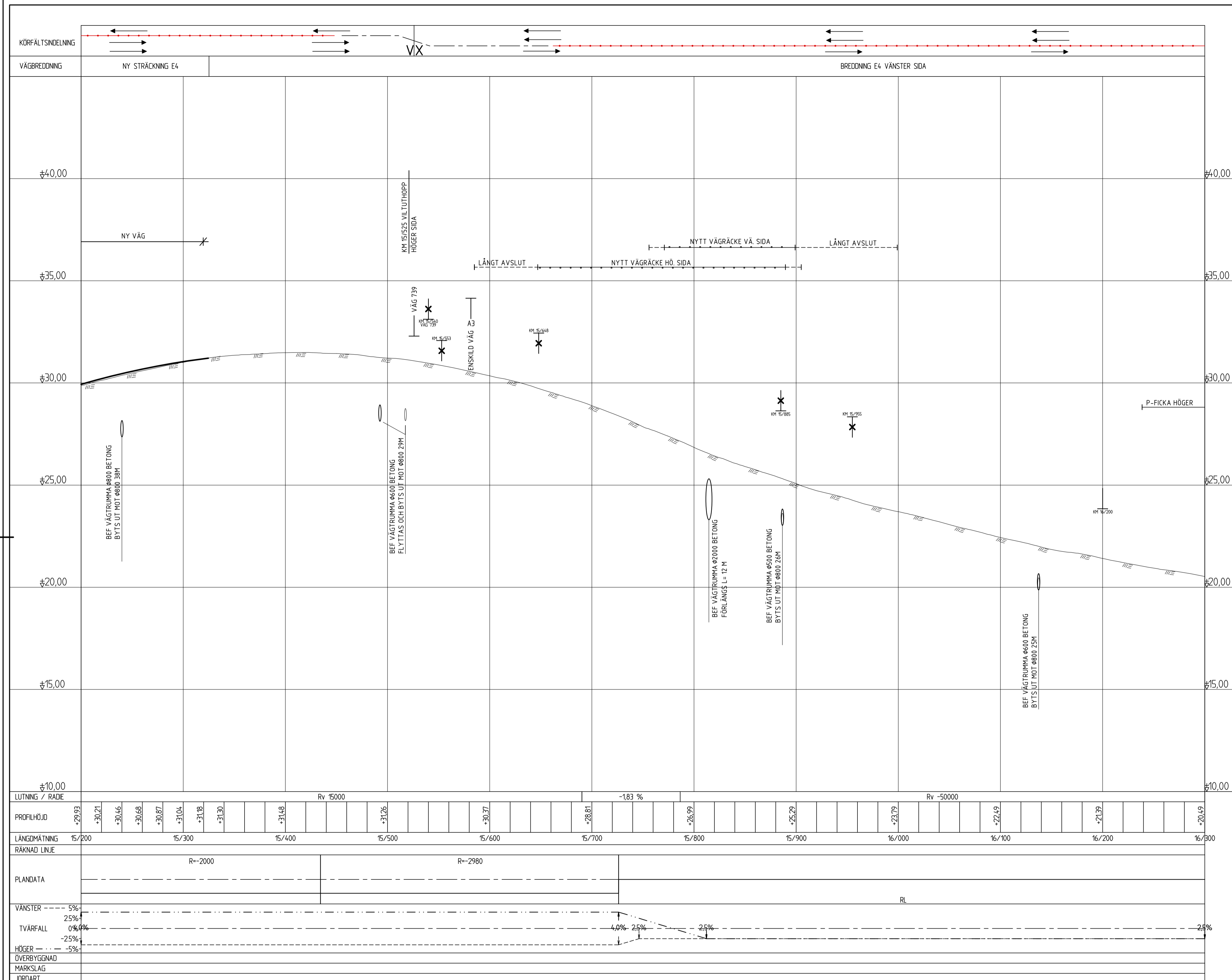
TYP AV PLAN		<b>VÄGPLAN</b>	
GRANSKNINGSSTATUS / SYFTE			
HANDLINGSTYP			
<b>FASTSTÄLLESEHANDLING</b>			
DATUM		LEVERANS / ÄNDRINGS-PM	
2021-06-24			
OBJEKT			
<b>VÄG E4</b>		<b>SIKEÅ - YTTERVIK</b>	
DELOMRÅDE / BANDEL			
<b>GUMBODA - GRIMSMARK</b>			
ANLÄGGNINGSDIAGRAM			
OBJEKTNUMMER / KM		KONSTRUKTIONNUMMER	
158629			
BESTÄLLARE		LEVERANTÖR	
<b>TRAFIKVERKET</b>		<b>SWECO</b>	
SKAPAD AV		UPPRÄGNUMMER	
JÖRGEN NORDGREN		2474065	
GODKÄND AV		ÄMDELNING	
MAGNUS GUNNARSSON		CIVIL	
RITNINGSTYP			
PROFILRITNING			
TEKNIKOMRÅDE / INNEHÅLL			
VÄGUTFORMNING OCH TRAFIK			
BESKRIVNING			
KM 14/100 - 15/200			
SKALA	FORMAT	FÖRVALTNINGSNUMMER	
1:100	1:2000	A1	
RITNINGNUMMER	BLAD	NÄSTA BLAD	BET
3 01 T 03 25			

# FÖRKLARINGAR

-  BEFINTLIG VÄGPROFIL / MARKNIVÅ  
NY VÄGPROFIL
-  BEFINTLIG TRUMMA
-  BEFINTLIG TRUMMA SOM RIVS
-  NY TRUMMA
-  ANSLUTNING SOM STÄNGS  
VÄNSTER / HÖGER
-  ANSLUTNING VÄG, VÄNSTER SIDA  
VÄNSTER / HÖGER
-  ANSLUTNING HÖGER IN/ HÖGER UT  
VÄNSTER / HÖGER












## ANMÄRKNINGAR

KOORDINATSYSTEM: SWEREF99 20 15  
HÖJDSYSTEM: RH2000  
GEOTEKNISKA BETECKNINGAR ENLIGT SGFS BETECKNINGSSYSTEM



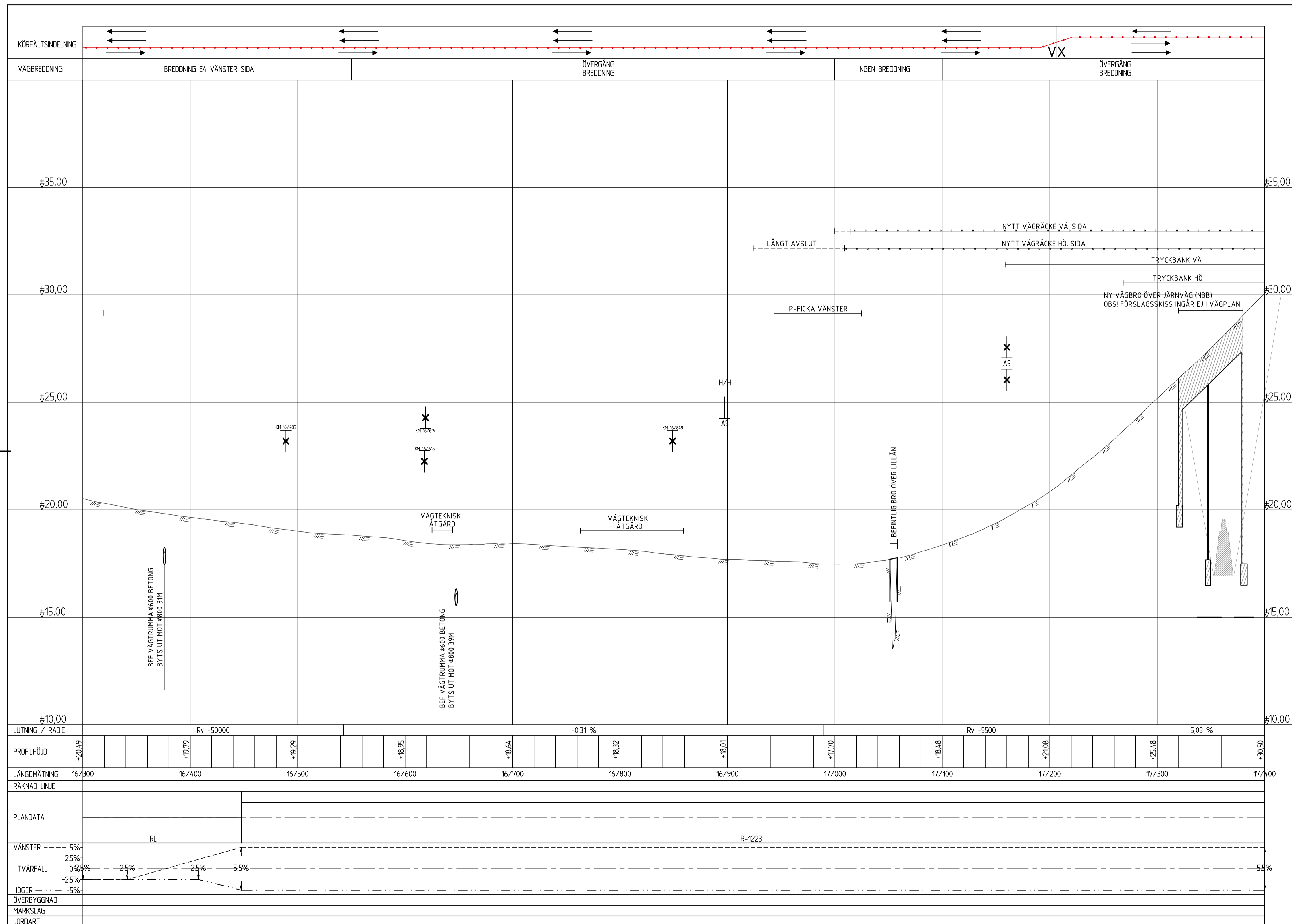
TYP AV PLAN		<b>VÄGPLAN</b>	
GRANSKNINGSSTATUS / SYFTE			
HANDLINGSTYP			
<b>FASTSTÄLLESEHANDLING</b>			
DATUM	2021-06-24	LEVERANS / ÄNDRINGS-PM	
OBJEKT	<b>VÄG E4</b>		
DELOMRÅDE / BANDEL	<b>SIKEÅ - YTTERVIK</b>		
ANLÄGGNINGSDEL	<b>GUMBODA - GRIMSMARK</b>		
OBJEKTNUMMER / KM	158629	KONSTRUKTIONNUMMER	
BESTÄLLARE	TRAFIKVERKET	LEVERANTÖR	SWECO
SKAPAD AV	JÖRGEN NORDGREN	UPPRAGSNUMMER	2474065
GODKÄND AV	MAGNUS GUNNARSSON	AVDELNING	CIVIL
RITNINGSTYP	<b>PROFILRITNING</b>		
TEKNIKOMRÅDE / INNEHÅLL	<b>VÄGUTFORMNING OCH TRAFIK</b>		
BESKRIVNING	KM 15/200 - 16/300		
SKALA	1:100	FORMAT	A1
RITNINGNUMMER	3 01 T 03 26	BLAD	NÄSTA BLAD
		BET	

# FÖRKLARINGAR


-  BEFINTLIG VÄGPROFIL / MARKNIVÅ
-  NY VÄGPROFIL
-  BEFINTLIG TRUMMA
-  BEFINTLIG TRUMMA SOM RIVS
-  NY TRUMMA
-  ANSLUTNING SOM STÄNGS
-  VÄNSTER / HÖGER
-  ANSLUTNING VÄG, VÄNSTER SIDA
-  VÄNSTER / HÖGER
-  ANSLUTNING HÖGER IN/ HÖGER UT
-  VÄNSTER / HÖGER

## ANMÄRKNINGAR

KOORDINATSYSTEM: SWEREF99 20 15  
 HÖJDSYSTEM: RH2000  
 GEOTEKNISKA BETECKNINGAR ENLIGT SGFS BETECKNINGSSYSTEM



TYP AV PLAN		<b>VÄGPLAN</b>	
GRANSKNINGSSTATUS / SYFTE			
HANDLINGSTYP		<b>FASTSTÄLLESEHANDLING</b>	
DATUM	2021-06-24	LEVERANS / ÄNDRINGS-PM	
OBJEKT			
<b>VÄG E4</b>		<b>SIKEÅ - YTTERVIK</b>	
DELOMRÅDE / BANDEL			
<b>GUMBODA - GRIMSMARK</b>			
ANLÄGGNINGSDI			
<b>E4</b>			
OBJEKTNUMMER / KM	158629	KONSTRUKTIONSNUMMER	
BESTÄLLARE	TRAFIKVERKET	LEVERANTÖR	SWECO
SKAPAD AV	JÖRGEN NORDGREN	UPPDRAGSNUMMER	2474065
ODKÄND AV	MAGNUS GUNNARSSON	AVDELNING	CIVIL
RITNINGSTYP			
<b>PROFILRITNING</b>			
TEKNIKOMRÅDE / INNEHÅLL			
<b>VÄGUTFORMNING OCH TRAFIK</b>			
BESKRIVNING			
<b>KM 16/300 - 17/400</b>			
SKALA	1:100	FORMAT	A1
RITNINGSNUMMER	3 01 T 03 27	FÖRVALTNINGSNUMMER	
BLAD		NÄSTA BLAD	
BET			









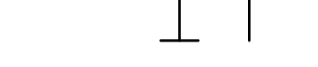
- ### FÖRKLARINGAR
- BEFINTLIG VÄGPROFIL / MARKNIVÅ  
NY VÄGPROFIL
  - BEFINTLIG TRUMMA  
NY TRUMMA
  - BEFINTLIG TRUMMA SOM RIVS
  - ANSLUTNING SOM STÄNGS  
VÄNSTER / HÖGER
  - ANSLUTNING VÄG VÄNSTER SIDA  
VÄNSTER / HÖGER
  - ANSLUTNING HÖGER IN/ HÖGER UT  
VÄNSTER / HÖGER

**ANMÄRKNINGAR**  
 KOORDINATSYSTEM: SWEREF99 20 15  
 HÖJDSYSTEM: RH2000  
 GEOTEKNISKA BETECKNINGAR ENLIGT SGFS BETECKNINGSSYSTEM

TYP AV PLAN		<b>VÄGPLAN</b>	
GRANSKNINGSSTATUS / SYFTE			
HANDLINGSTYP			
<b>FASTSTÄLLESEHANDLING</b>			
DATUM	2021-06-24	LEVERANS / ÄNDRINGS-PM	
OBJEKT	<b>VÄG E4 SIKEÅ - YTTERVIK</b>		
DELOMRÅDE / BANDEL	<b>GUMBODA - GRIMSMARK</b>		
ANLÄGGNINGSGRÄNS	E4		
OBJEKTNUMMER / KM	158629	KONSTRUKTIONNUMMER	
BESTÄLLARE	TRAFIKVERKET	LEVERANTÖR	SWECO
SKAPAD AV	JÖRGEN NORDGREN	UPPRÄGGSNUMMER	2474065
GODKÄND AV	MAGNUS GUNNARSSON	AVDELNING	CIVIL
RITNINGSTYP	PROFILRITNING		
TEKNIKOMRÅDE / INNEHÅLL	VÄGUTFORMNING OCH TRAFIK		
BESKRIVNING	KM 17/400 - 18/500		
SKALA	1:100	FORMAT	A1
RITNINGSGRÄNS	3 01 T 03 28	FÖRVALTNINGSNUMMER	
		BLAD	NÄSTA BLAD
		BET	

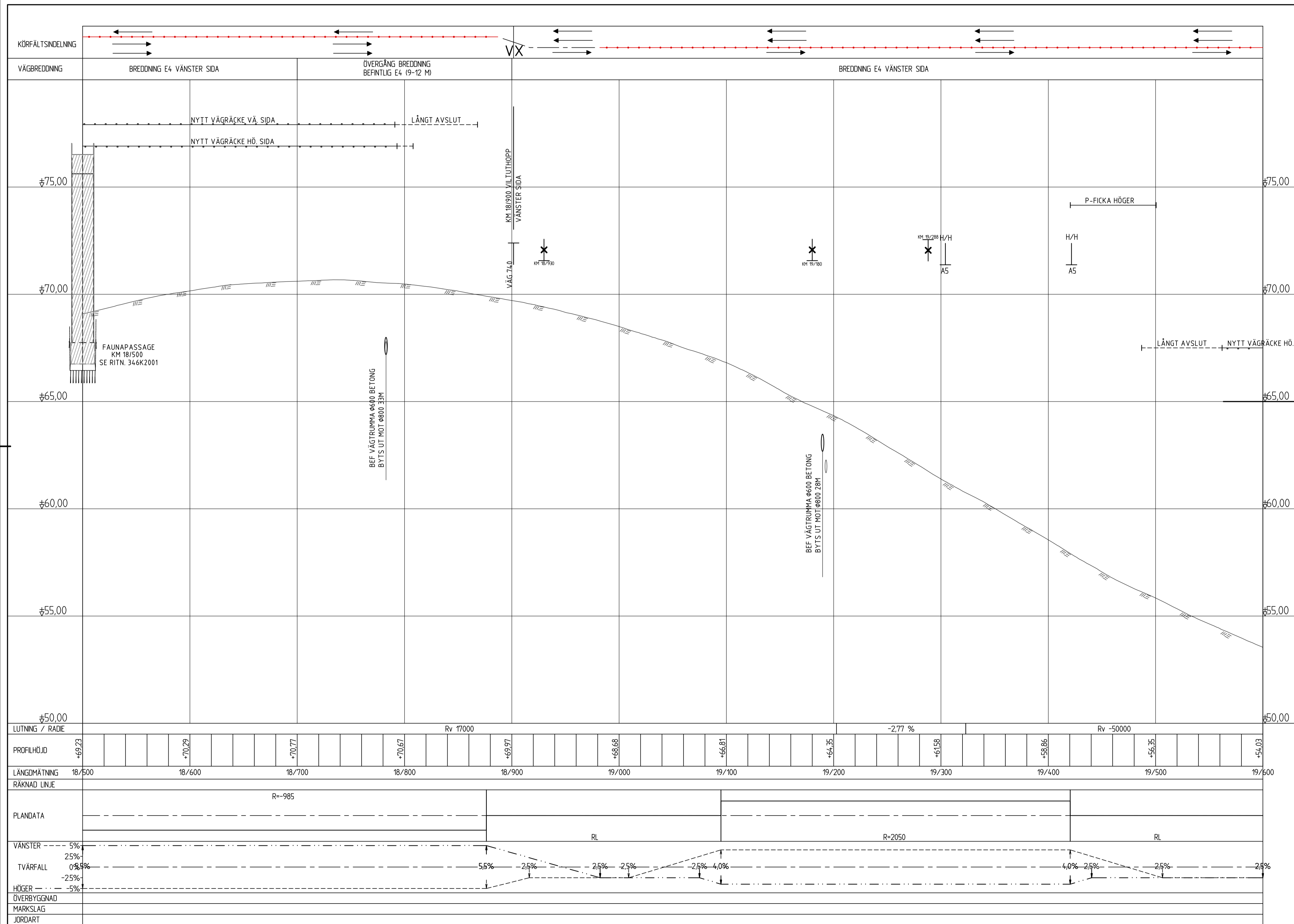


# FÖRKLARINGAR

-  BEFINTLIG VÄGPROFIL / MARKNIVÅ  
NY VÄGPROFIL
-  BEFINTLIG TRUMMA
-  BEFINTLIG TRUMMA SOM RIVS
-  NY TRUMMA
-  ANSLUTNING SOM STÄNGS  
VÄNSTER / HÖGER
-  ANSLUTNING VÄG VÄNSTER SIDA  
VÄNSTER / HÖGER
-  ANSLUTNING HÖGER IN/ HÖGER UT  
VÄNSTER / HÖGER







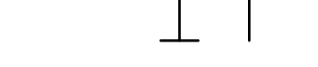
## ANMÄRKNINGAR

KOORDINATSYSTEM: SWEREF99 20 15  
HÖJDSYSTEM: RH2000  
GEOTEKNISKA BETECKNINGAR ENLIGT SGFS BETECKNINGSSYSTEM



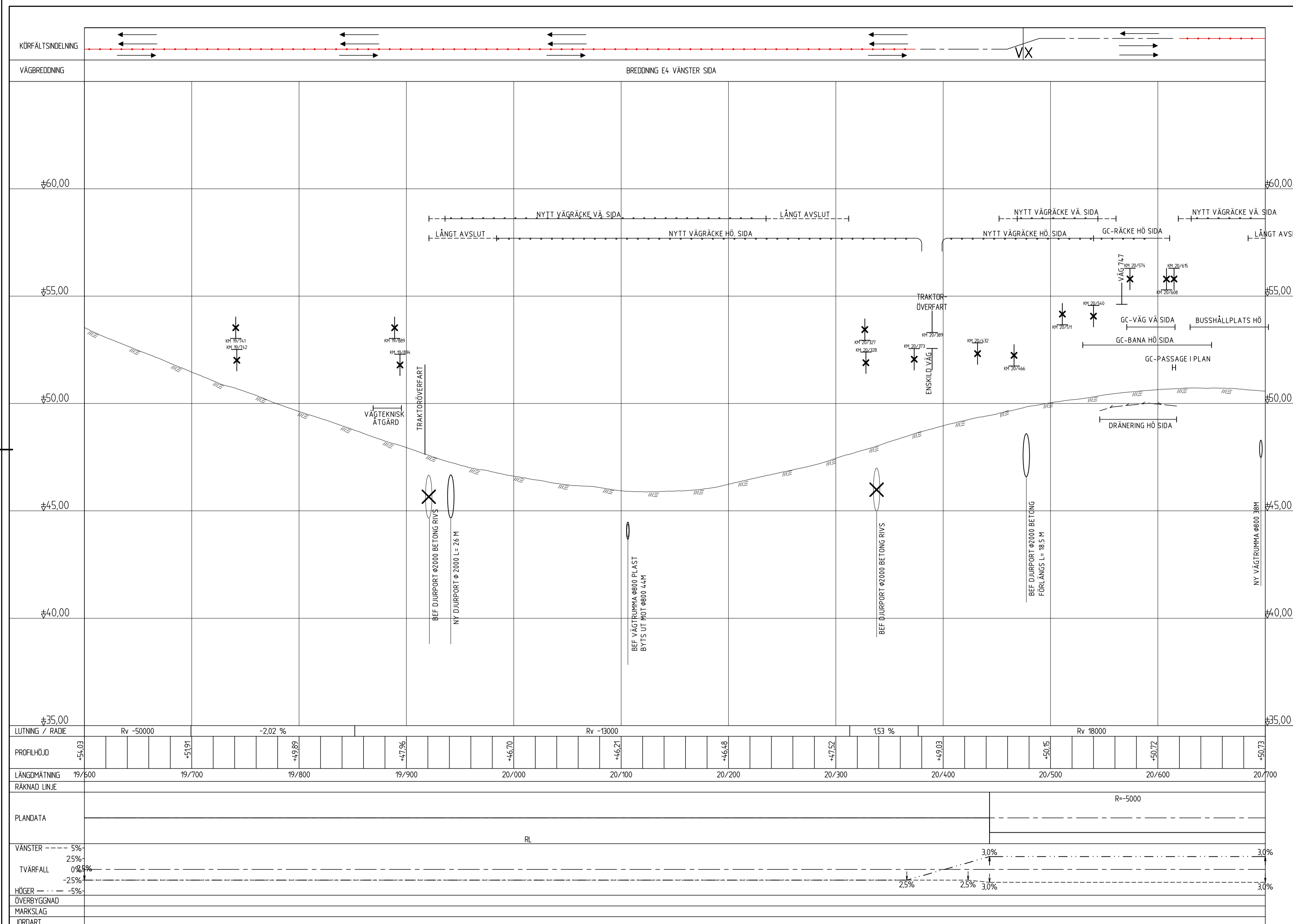
TYP AV PLAN		<b>VÄGPLAN</b>	
GRANSKNINGSSTATUS / SYFTE			
HANDLINGSTYP			
<b>FASTSTÄLLESEHANDLING</b>			
DATUM	2021-06-24	LEVERANS / ÄNDRINGS-PM	
OBJEKT	<b>VÄG E4 SIKEÅ - YTTERVIK</b>		
DELOMRÅDE / BANDEL	<b>GUMBODA - GRIMSMARK</b>		
ANLÄGGNINGSDEL	<b>E4</b>		
OBJEKTNUMMER / KM	158629	KONSTRUKTIONSNUMMER	
BESTÄLLARE	<b>TRAFIKVERKET</b>	LEVERANTÖR	<b>SWECO</b>
SKAPAD AV	JÖRGEN NORDGREN	UPPDRAGSNUMMER	2474065
GODKÄND AV	MAGNUS GUNNARSSON	AVDELNING	CIVIL
RITNINGSTYP	<b>PROFILRITNING</b>		
TEKNIKOMRÅDE / INNEHÅLL	<b>VÄGUTFORMNING OCH TRAFIK</b>		
BESKRIVNING	<b>KM 18/500 - 19/600</b>		
SKALA	1:100	FORMAT	A1
RITNINGSNUMMER	3 01 T 03 29	FÖRVALTNINGSNUMMER	
		BLAD	NÄSTA BLAD
		BET	

# FÖRKLARINGAR

-  BEFINTLIG VÄGPROFIL / MARKNIVÅ  
NY VÄGPROFIL
-  BEFINTLIG TRUMMA
-  BEFINTLIG TRUMMA SOM RIVS
-  NY TRUMMA
-  ANSLUTNING SOM STÄNGS  
VÄNSTER / HÖGER
-  ANSLUTNING VÄG, VÄNSTER SIDA  
VÄNSTER / HÖGER
-  ANSLUTNING HÖGER IN/ HÖGER UT  
VÄNSTER / HÖGER












## ANMÄRKNINGAR

KOORDINATSYSTEM: SWREF99 20 15  
HÖJDSYSTEM: RH2000  
GEOTEKNISKA BETECKNINGAR ENLIGT SGFS BETECKNINGSSYSTEM



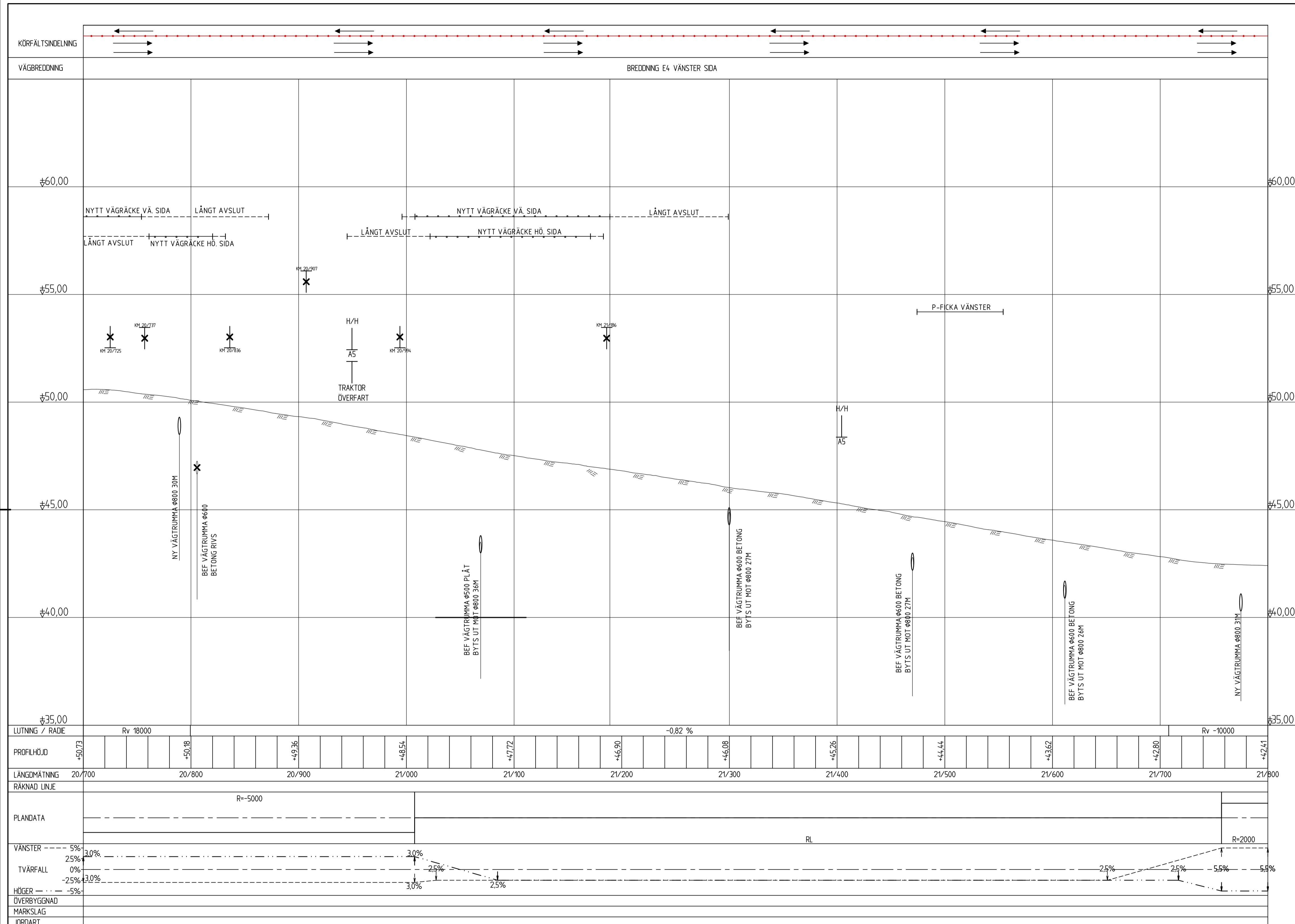
TYP AV PLAN		<b>VÄGPLAN</b>	
GRANSKNINGSSTATUS / SYFTE			
HANDLINGSTYP			
<b>FASTSTÄLLESEHANDLING</b>			
DATUM		LEVERANS / ÄNDRINGS-PM	
2021-06-24			
OBJEKT			
<b>VÄG E4</b>			
<b>SIKEÅ - YTTERVIK</b>			
DELOMRÅDE / BANDEL			
<b>GUMBODA - GRIMSMARK</b>			
ANLÄGGNINGSGDEL			
<b>E4</b>			
OBJEKTNUMMER / KM		KONSTRUKTIONSNUMMER	
158629			
BESTÄLLARE		LEVERANTÖR	
<b>TRAFIKVERKET</b>		<b>SWECO</b>	
SKAPAD AV		UPPDRAGSNUMMER	
JÖRGEN NORDGREN		2474065	
GODKÄND AV		AVDELNING	
MAGNUS GUNNARSSON		CIVIL	
RITNINGSTYP			
PROFILRITNING			
TEKNIKOMRÅDE / INNEHÅLL			
VÄGUTFORMNING OCH TRAFIK			
BESKRIVNING			
KM 19/600 - 20/700			
SKALA	FORMAT	FÖRVALTNINGSNUMMER	
1:100	1:2000	A1	
RITNINGSNUMMER	BLAD	NÄSTA BLAD	BET
3 01 T 03 30			

# FÖRKLARINGAR

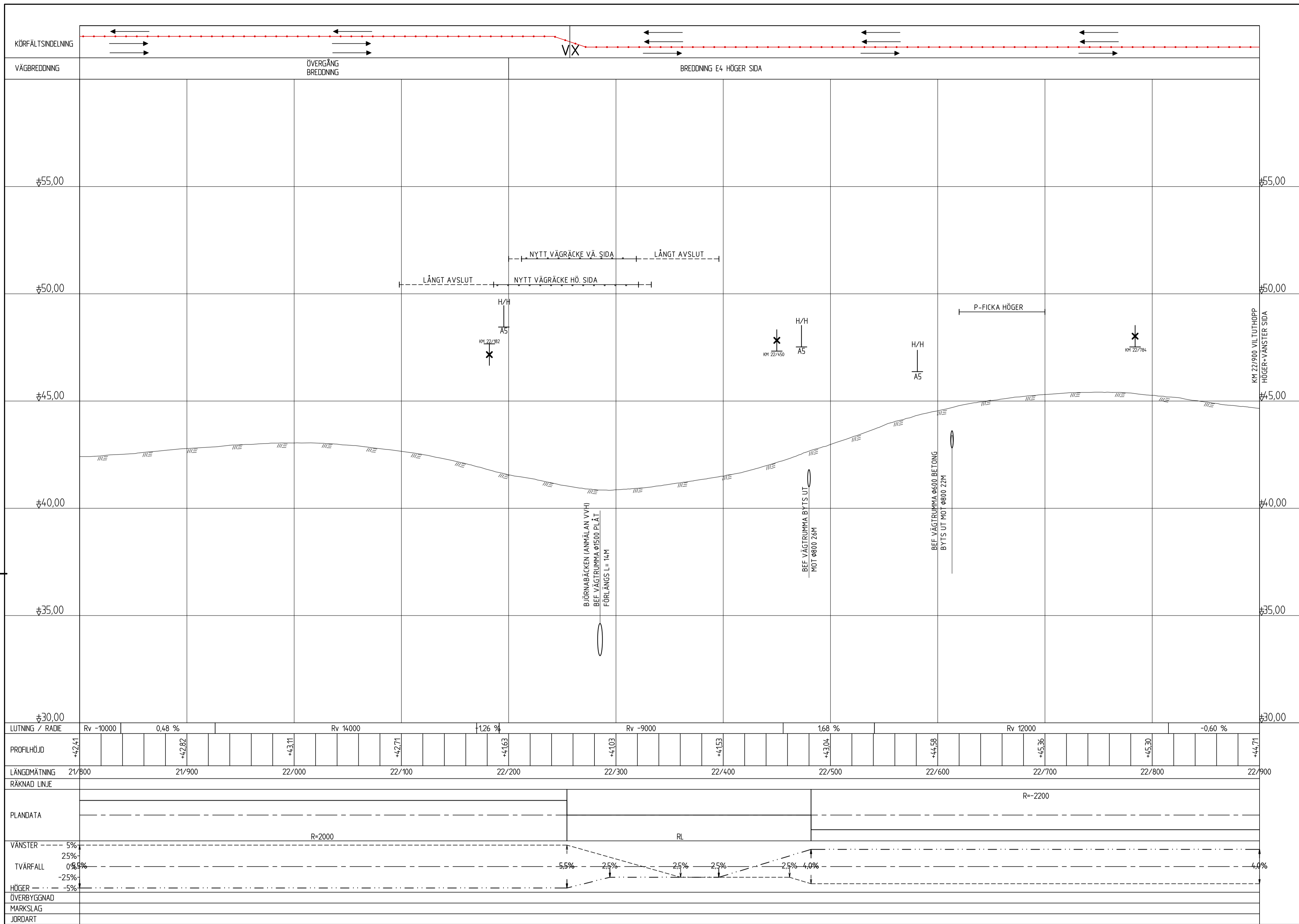
-  BEFINTLIG VÄGPROFIL / MARKNIVÅ
-  NY VÄGPROFIL
-  BEFINTLIG TRUMMA
-  BEFINTLIG TRUMMA SOM RIVS
-  NY TRUMMA
-  ANSLUTNING SOM STÄNGS
-  VÄNSTER / HÖGER
-  ANSLUTNING VÄG, VÄNSTER SIDA
-  VÄNSTER / HÖGER
-  ANSLUTNING HÖGER IN/ HÖGER UT
-  VÄNSTER / HÖGER

## ANMÄRKNINGAR

KOORDINATSYSTEM: SWEREF99 20 15  
 HÖJDSYSTEM: RH2000  
 GEOTEKNISKA BETECKNINGAR ENLIGT SGFS BETECKNINGSSYSTEM



TYP AV PLAN		<b>VÄGPLAN</b>	
GRANSKNINGSSTATUS / SYFTE			
HANDLINGSTYP			
<b>FASTSTÄLLESEHANDLING</b>			
DATUM		LEVERANS / ÄNDRINGS-PM	
2021-06-24			
OBJEKT			
<b>VÄG E4</b>			
<b>SIKEÅ - YTTERVIK</b>			
DELOMRÅDE / BANDEL			
<b>GUMBODA - GRIMSMARK</b>			
ANLÄGGNINGSDDEL			
<b>E4</b>			
OBJEKTNUMMER / KM		KONSTRUKTIONNUMMER	
158629			
BESTÄLLARE		LEVERANTÖR	
			
SKAPAD AV		UPPDRAGSNUMMER	
JÖRGEN NORDGREN		2474065	
GODKÄND AV		ÄVDELNING	
MAGNUS GUNNARSSON		CIVIL	
RITNINGSTYP			
PROFILRITNING			
TEKNIKOMRÅDE / INNEHÅLL			
VÄGUTFORMNING OCH TRAFIK			
BESKRIVNING			
KM 20/700 - 21/800			
SKALA	FORMAT	FÖRVALTNINGSNUMMER	
1:100	1:2000	A1	
RITNINGSNUMMER	BLAD	NÄSTA BLAD	BET
3 01 T 03 31			



### FÖRKLARINGAR







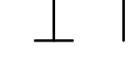
- BEFINTLIG VÄGPROFIL / MARKNIVÅ NY VÄGPROFIL
- BEFINTLIG TRUMMA
- BEFINTLIG TRUMMA SOM RIVS
- NY TRUMMA
- ANSLUTNING SOM STÄNGS VÄNSTER / HÖGER
- ANSLUTNING VÄG, VÄNSTER SIDA VÄNSTER / HÖGER
- ANSLUTNING HÖGER IN/ HÖGER UT VÄNSTER / HÖGER

**ANMÄRKNINGAR**  
 KOORDINATSYSTEM: SWEREF99 20 15  
 HÖJDSYSTEM: RH2000  
 GEOTEKNISKA BETECKNINGAR ENLIGT SGFS BETECKNINGSSYSTEM

TYP AV PLAN		<b>VÄGPLAN</b>	
GRANSKNINGSSTATUS / SYFTE			
HANDLINGSTYP			
<b>FASTSTÄLLESEHANDLING</b>			
DATUM		LEVERANS / ÄNDRINGS-PM	
2021-06-24			
OBJEKT			
<b>VÄG E4</b>			
<b>SIKEÅ - YTTERVIK</b>			
DELOMRÅDE / BANDEL			
<b>GUMBODA - GRIMSMARK</b>			
ANLÄGGNINGSGDEL			
E4			
OBJEKTNUMMER / KM	KONSTRUKTIONNUMMER		
158629			
BESTÄLLARE	LEVERANTÖR		
SKAPAD AV	UPPDRAGSNUMMER		
JÖRGEN NORDGREN	2474065		
GODKÄND AV	AVDELNING		
MAGNUS GUNNARSSON	CIVIL		
RITNINGSTYP			
PROFILRITNING			
TEKNIKOMRÅDE / INNEHÅLL			
VÄGUTFORMNING OCH TRAFIK			
BESKRIVNING			
KM 21/800 - 22/900			
SKALA	FORMAT	FÖRVALTNINGSNUMMER	
1:100	1:2000 A1		
RITNINGNUMMER	BLAD	NÄSTA BLAD	BET
3 01 T 03 32			

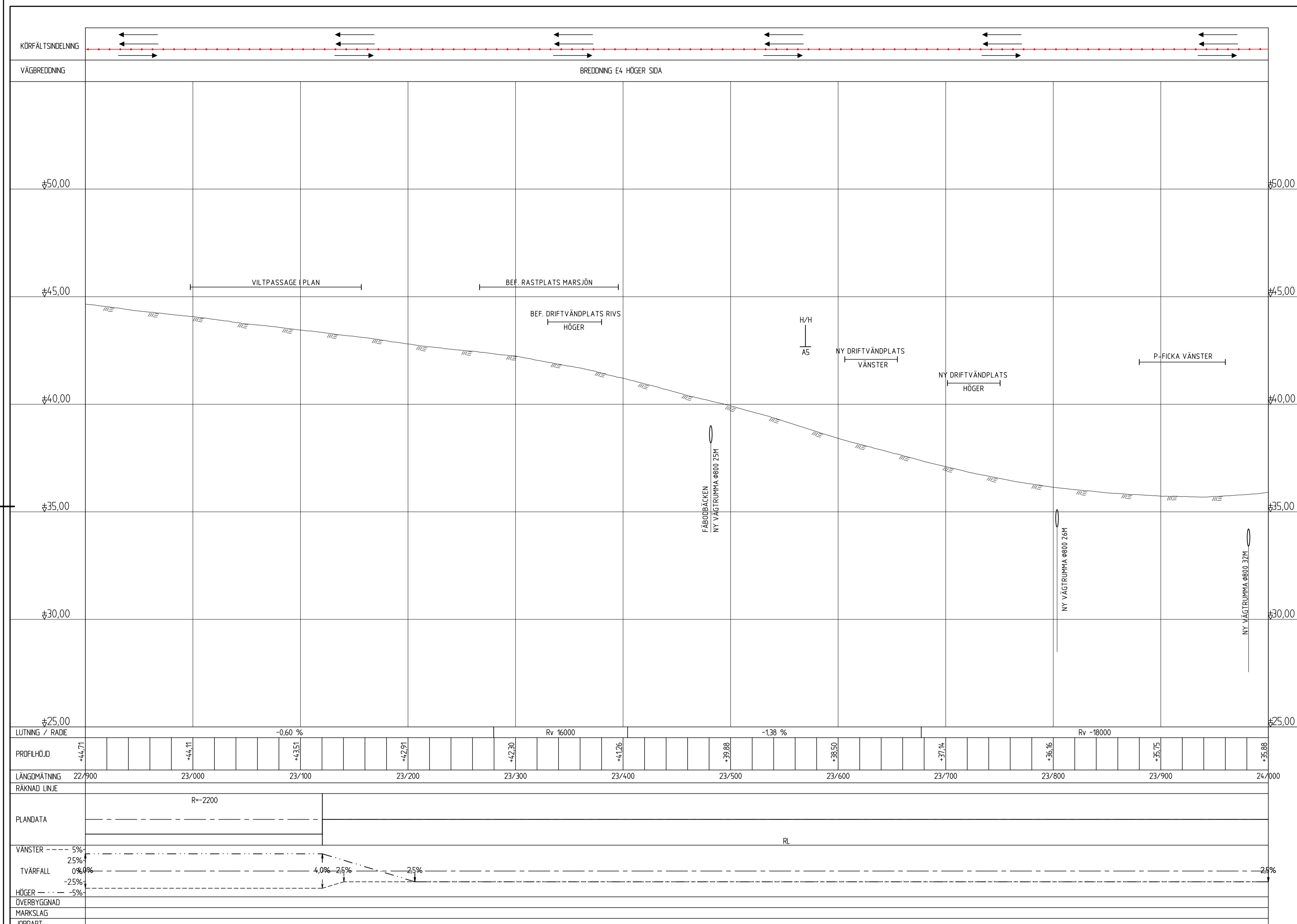


# FÖRKLARINGAR

-  BEFINTLIG VÄGPROFIL / MARKNIVÅ  
NY VÄGPROFIL
-  BEFINTLIG TRUMMA
-  BEFINTLIG TRUMMA SOM RIVS
-  NY TRUMMA
-  ANSLUTNING SOM STÄNGS  
VÄNSTER / HÖGER
-  ANSLUTNING VÄG, VÄNSTER SIDA  
VÄNSTER / HÖGER
-  ANSLUTNING HÖGER IN/ HÖGER UT  
VÄNSTER / HÖGER







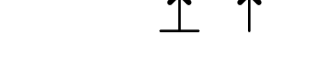

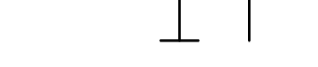
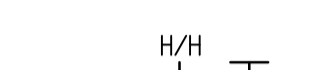

## ANMÄRKNINGAR

KOORDINATSYSTEM: SWEREF99 20 15  
HÖJDSYSTEM: RH2000  
GEOTEKNISKA BETECKNINGAR ENLIGT SGFS BETECKNINGSSYSTEM



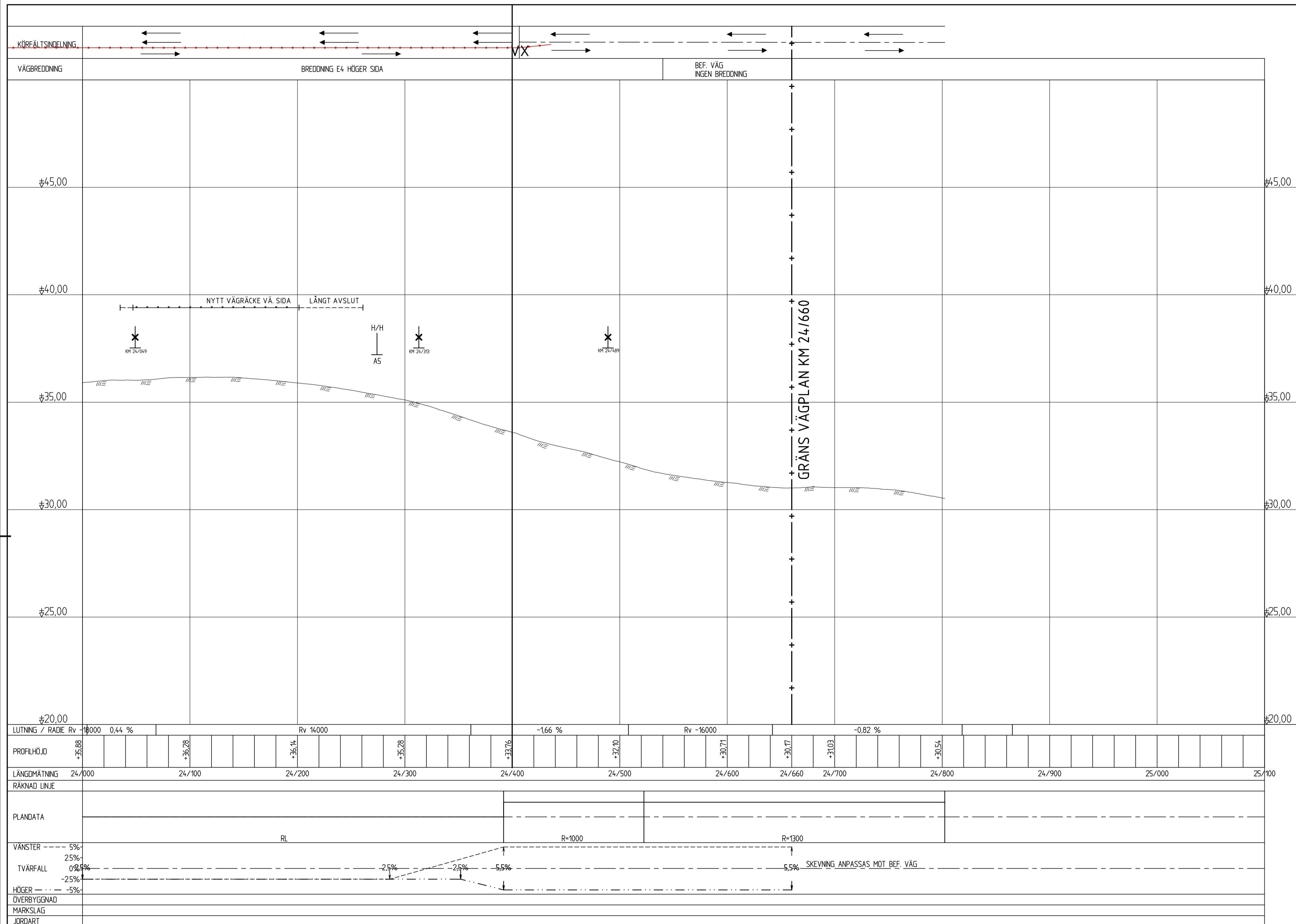
<b>TYP AV PLAN</b>		<b>VÄGPLAN</b>
GRANSKNINGSSTATUS / SYFTE		
<b>HANDLINGSTYP</b>		
<b>FASTSTÄLLESEHANDLING</b>		
DATUM	LEVERANS / ÄNDRINGS-PM	
2021-06-24		
OBJEKT		
<b>VÄG E4</b>		
<b>SIKEÅ - YTTERVIK</b>		
DELOMRÅDE / BANDEL		
<b>GUMBODA - GRIMSMARK</b>		
ANLÄGGNINGSGDEL		
<b>E4</b>		
OBJEKTNUMMER / KM	KONSTRUKTIONSNUMMER	
158629		
BESTÄLLARE	LEVERANTÖR	
 TRAFIKVERKET	 SWECO	
SKAPAD AV	JÖRGEN NORDGREN	UPPDRAGSNUMMER
GODKÄND AV	MAGNUS GUNNARSSON	2474065
RITNINGSTYP	AVDELNING	
PROFILRITNING	CIVIL	
TEKNIKOMRÅDE / INNEHÅLL	BESKRIVNING	
VÄGUTFORMNING OCH TRAFIK	KM 22/900 - 24/000	
SKALA	FORMAT	FÖRVALTNINGSNUMMER
1:100	1:2000	A1
RITNINGSNUMMER	BLAD	NÄSTA BLAD
3 01 T 03 33		BET

# FÖRKLARINGAR

-  BEFINTLIG VÄGPROFIL / MARKNIVÅ
-  NY VÄGPROFIL
-  BEFINTLIG TRUMMA
-  BEFINTLIG TRUMMA SOM RIVS
-  NY TRUMMA
-  ANSLUTNING SOM STÄNGS
-  VÄNSTER / HÖGER
-  ANSLUTNING VÄG, VÄNSTER SIDA
-  VÄNSTER / HÖGER
-  ANSLUTNING HÖGER IN/ HÖGER UT
-  VÄNSTER / HÖGER

## ANMÄRKNINGAR

KOORDINATSYSTEM: SWEREF99 20 15  
 HÖJDSYSTEM: RH2000  
 GEOTEKNISKA BETECKNINGAR ENLIGT SGFS BETECKNINGSSYSTEM



TYP AV PLAN		<b>VÄGPLAN</b>	
GRANSKNINGSSTATUS / SYFTE			
HANDLINGSTYP			
<b>FASTSTÄLLESEHANDLING</b>			
DATUM		LEVERANS / ÄNDRINGS-PM	
2021-06-24			
OBJEKT			
<b>VÄG E4</b>			
<b>SIKEÅ - YTTERVIK</b>			
DELOMRÅDE / BANDEL			
<b>GUMBODA - GRIMSMARK</b>			
ANLÄGGNINGSDIAGRAM			
E4			
OBJEKTNUMMER / KM		KONSTRUKTIONNUMMER	
158629			
BESTÄLLARE		LEVERANTÖR	
			
SKAPAD AV		UPPDRAGSNUMMER	
JÖRGEN NORDGREN		2474065	
GODKÄND AV		ÄVDELNING	
MAGNUS GUNNARSSON		CIVIL	
RITNINGSTYP			
PROFILRITNING			
TEKNIKOMRÅDE / INNEHÅLL			
VÄGUTFORMNING OCH TRAFIK			
BESKRIVNING			
KM 24/000 - 24/550			
SKALA	FORMAT	FÖRVALTNINGSNUMMER	
1:100	1:2000 A1		
RITNINGSNUMMER	BLAD	NÄSTA BLAD	BET
3 01 T 03 34			

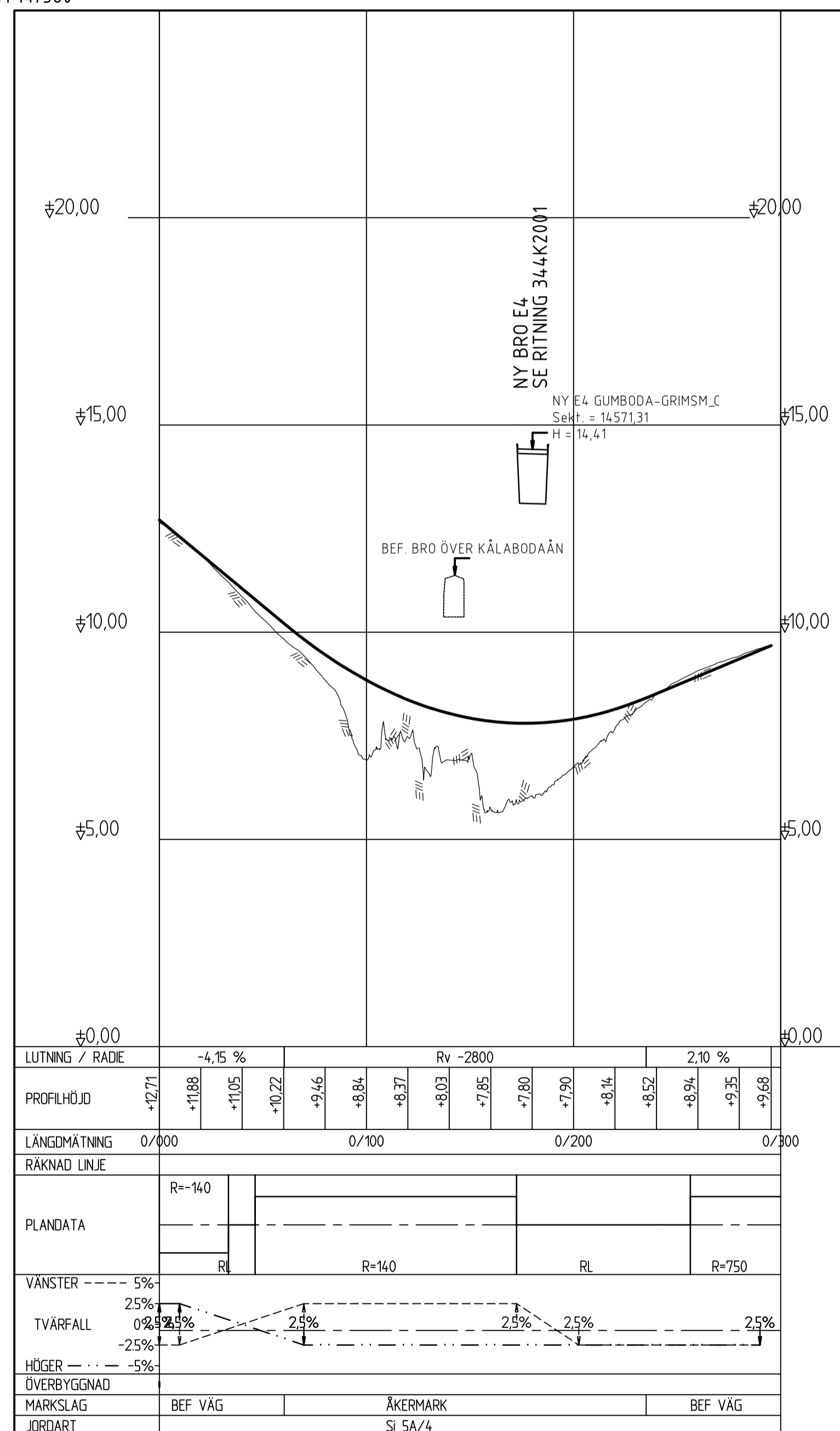
**FÖRKLARINGAR**

--- BEFINTLIG MARKPROFIL  
 --- NY VÄGPROFIL

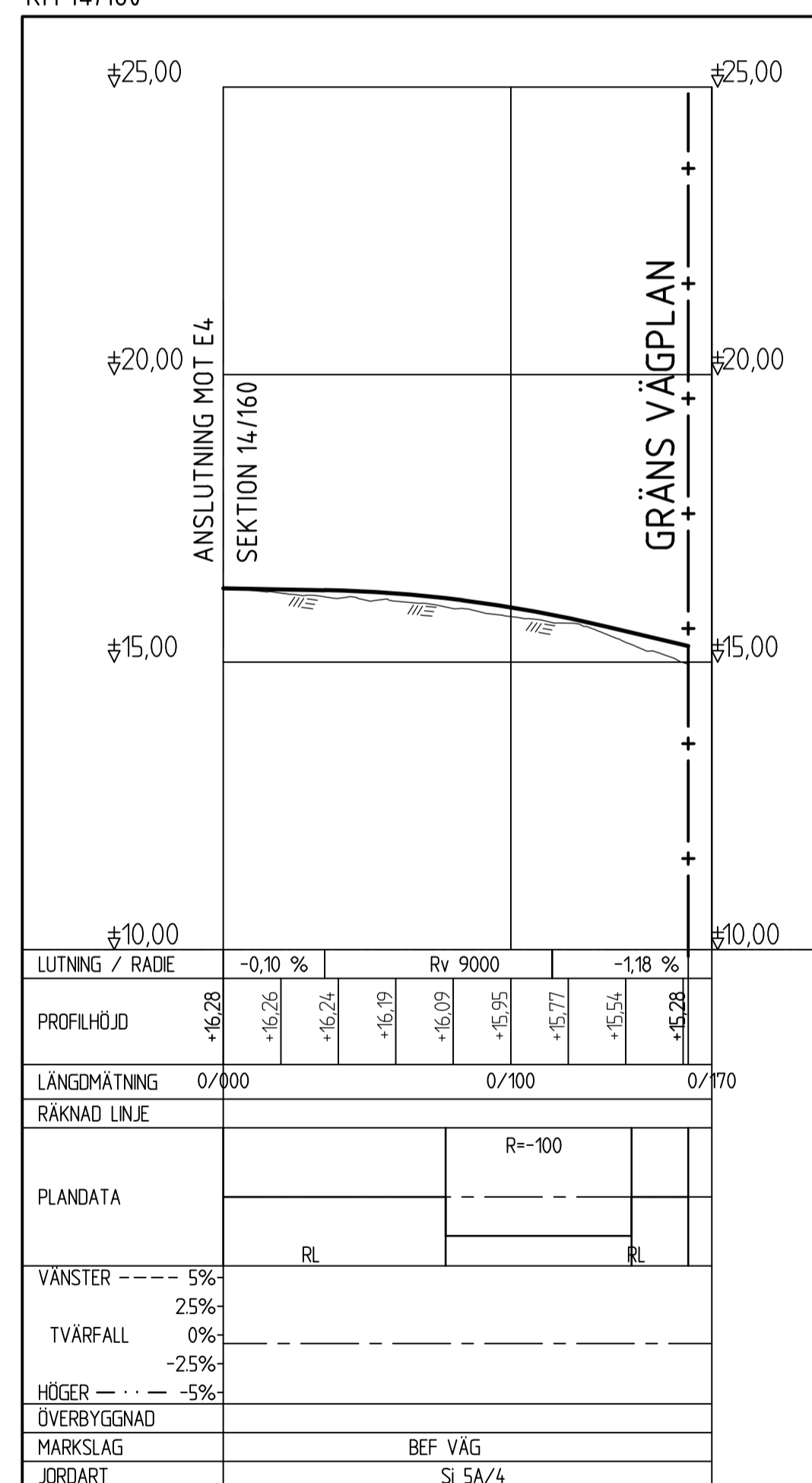
**ANMÄRKNINGAR**

KOORDINATSYSTEM: SWEREF 99 20 15  
 HÖJDSYSTEM: RH 2000  
 GEOTEKNISKA BETECKNINGAR ENLIGT SGFS BETECKNINGSSYSTEM

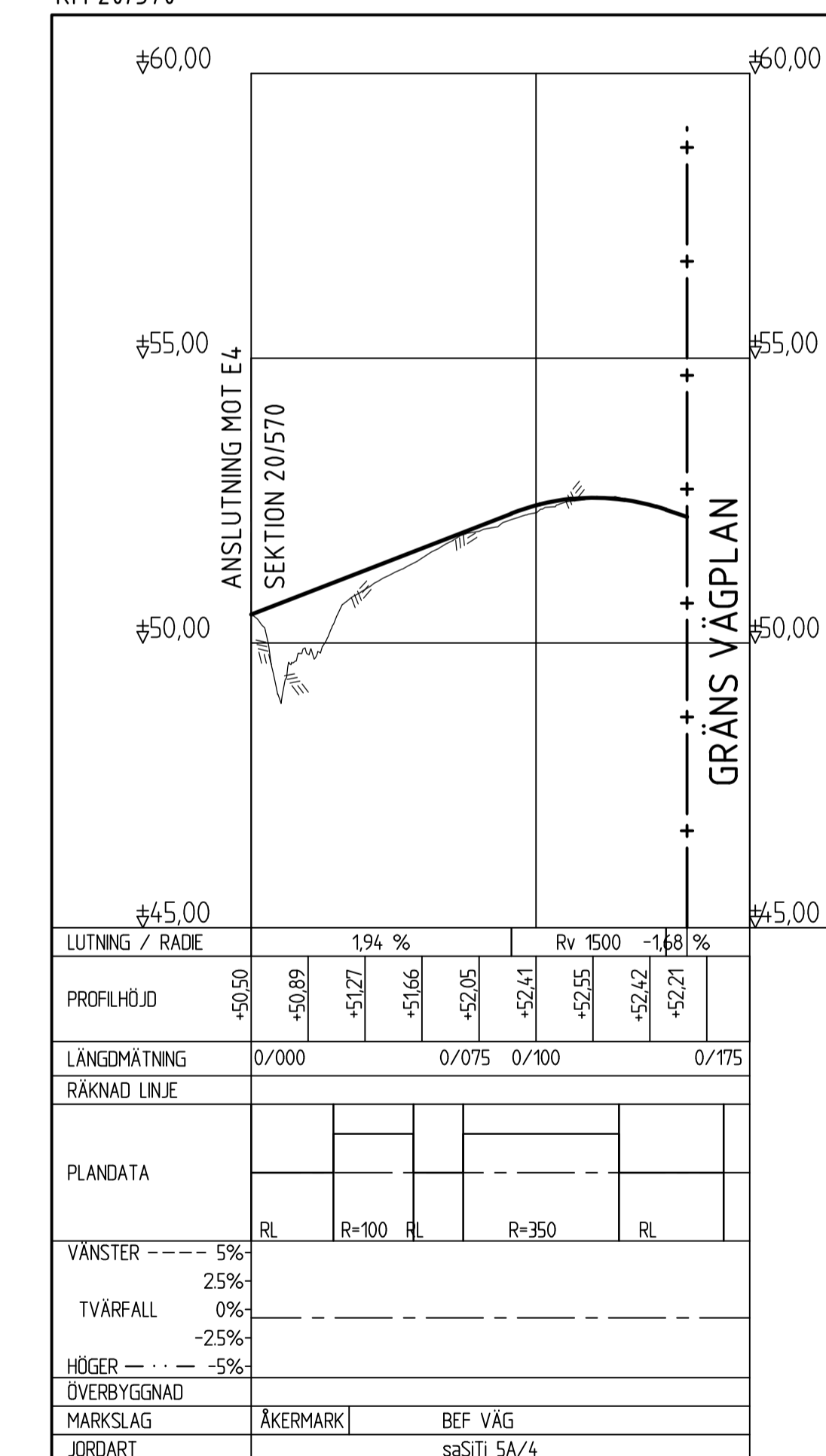
**VÄG 740**  
 NY VÄG UNDER NY BRO ÖVER KÅLBODAÅN  
 KM 14/580



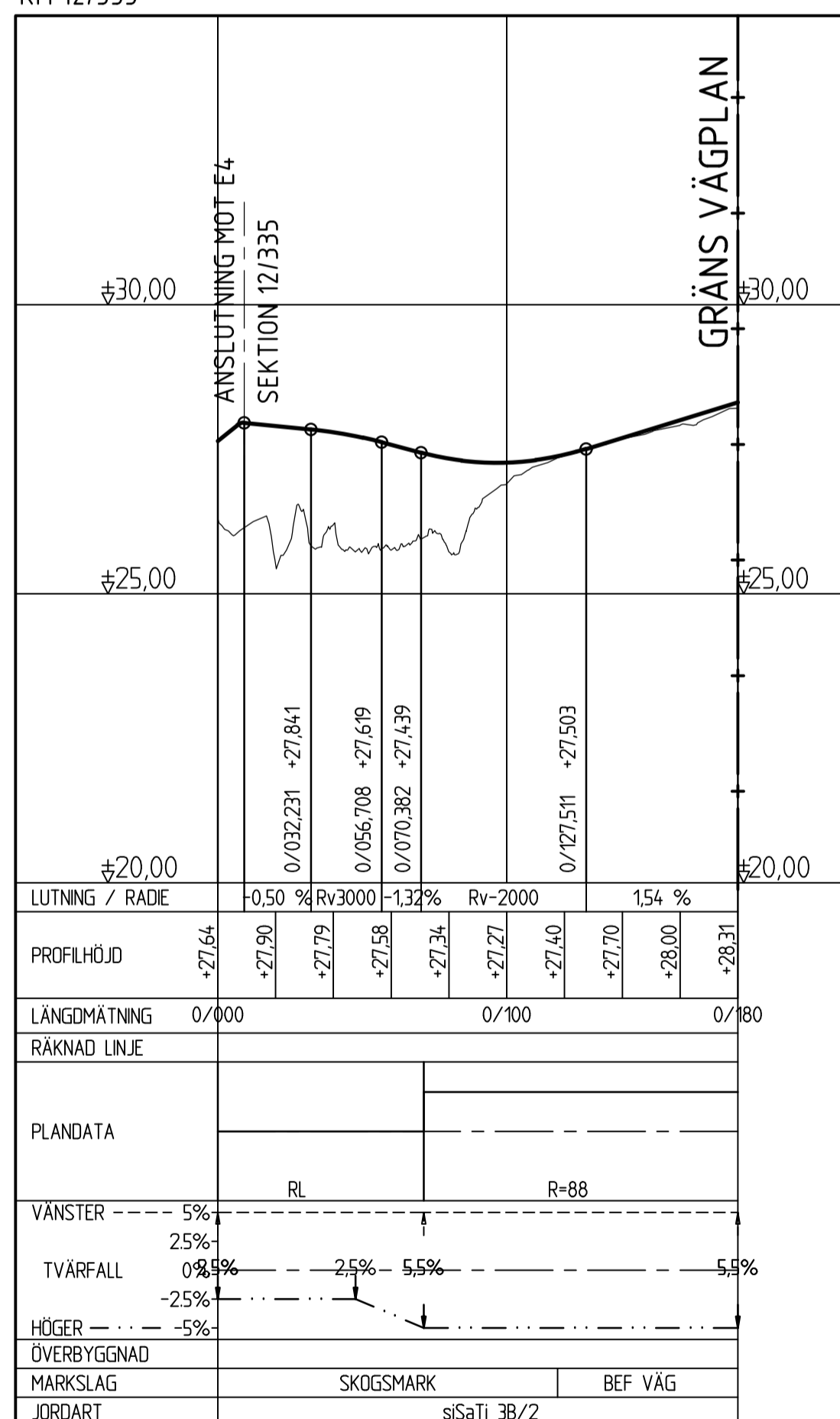
**VÄG 739**  
 ANSLUTNING E4  
 KM 14/160



**VÄG 747**  
 ANSLUTNING E4  
 KM 20/570



**VÄG 738**  
 ANSLUTNING E4  
 KM 12/335



TYP AV PLAN	
<h2>VÄGPLAN</h2>	
GRANSKNINGSSTATUS / SYFTE	
<b>FASTSTÄLLESEHANDLING</b>	
DATUM	2021-06-24
OBJEKT	VÄG E4 SIKEÅ - YTTERVIK
DELOMRÅDE / BANDEL	GUMBODA - GRIMSMARK
ANLÄGGNINGSDEL	E4
OBJEKTNUMMER / KM	158629
KONSTRUKTIONSNUMMER	2474065
BESTÄLLARE	JÖRGEN NORDGREN
LEVERANTÖR	
GODKÄND AV	MAGNUS GUNNARSSON
AVDELNING	CIVIL
RITNINGSTYP	PROFILRITNING
TEKNIKOMRÅDE / INNEHÅLL	VÄGUTFORMNING OCH TRAFIK
BESKRIVNING	VÄG 738, 739, 740 OCH 747
SKALA	1:100
FORMAT	A1
FÖRVALTNINGSNUMMER	
RITNINGSNUMMER	3 01 T 03 35
BLAD	NÄSTA BLAD
BET	

**FÖRKLARINGAR**

— BEFINTLIG MARKPROFIL  
 — NY VÄGPROFIL

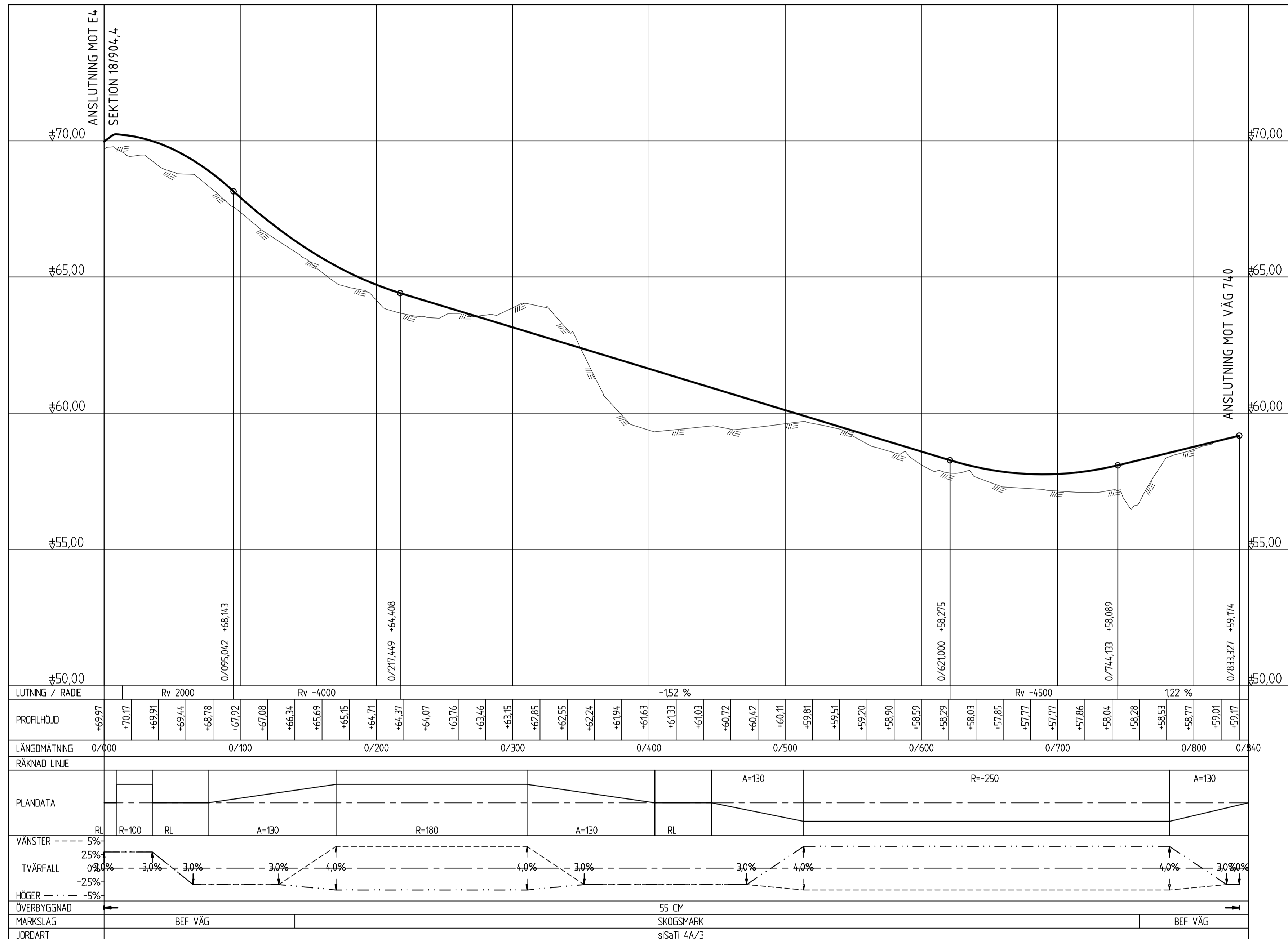
**ANMÄRKNINGAR**

KOORDINATSYSTEM: SWEREF 99 20 15  
 HÖJDSYSTEM: RH 2000  
 GEOTEKNISKA BETECKNINGAR ENLIGT SGF:S BETECKNINGSSYSTEM

**NY STRÄCKNING VÄG 740**

ANSLUTNING E4 OCH MOT BEF. VÄG 740

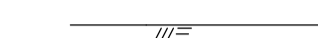
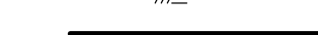
KM 18/900



TYP AV PLAN		<b>VÄGPLAN</b>	
GRANSKNINGSSTATUS / SYFTE			
HANDLINGSTYP			
<b>FASTSTÄLLESEHANDLING</b>			
DATUM	2021-06-24	LEVERANS / ÄNDRINGS-PM	
OBJEKT	<b>VÄG E4</b>		
	SIKEÅ - YTTERVIK		
DELOMRÅDE / BANDEL	GUMBODA - GRIMSMARK		
ANLÄGGNINGSGDEL	E4		
OBJEKTNUMMER / KM	158629	KONSTRUKTIONSNUMMER	
BESTÄLLARE	TRAFIKVERKET	LEVERANTÖR	SWECO
SKAPAD AV	JÖRGEN NORDGREN	UPPDRAGSNUMMER	2474065
GODKÄND AV	MAGNUS GUNNARSSON	AVDELNING	CIVIL
RITNINGSTYP	PROFILRITNING		
TEKNIKOMRÅDE / INNEHÅLL	VÄGUTFORMNING OCH TRAFIK		
BESKRIVNING	NY STRÄCKNING VÄG 740		
SKALA	1:100	FORMAT	A1
RITNINGSNUMMER	3 01 T 03 36	FÖRVALTNINGSNUMMER	
	BLAD	NÄSTA BLAD	BET



## FÖRKLARINGAR

 BEFINTLIG MARKPROFIL  
 NY VÄGPROFIL

## ANMÄRKNINGAR

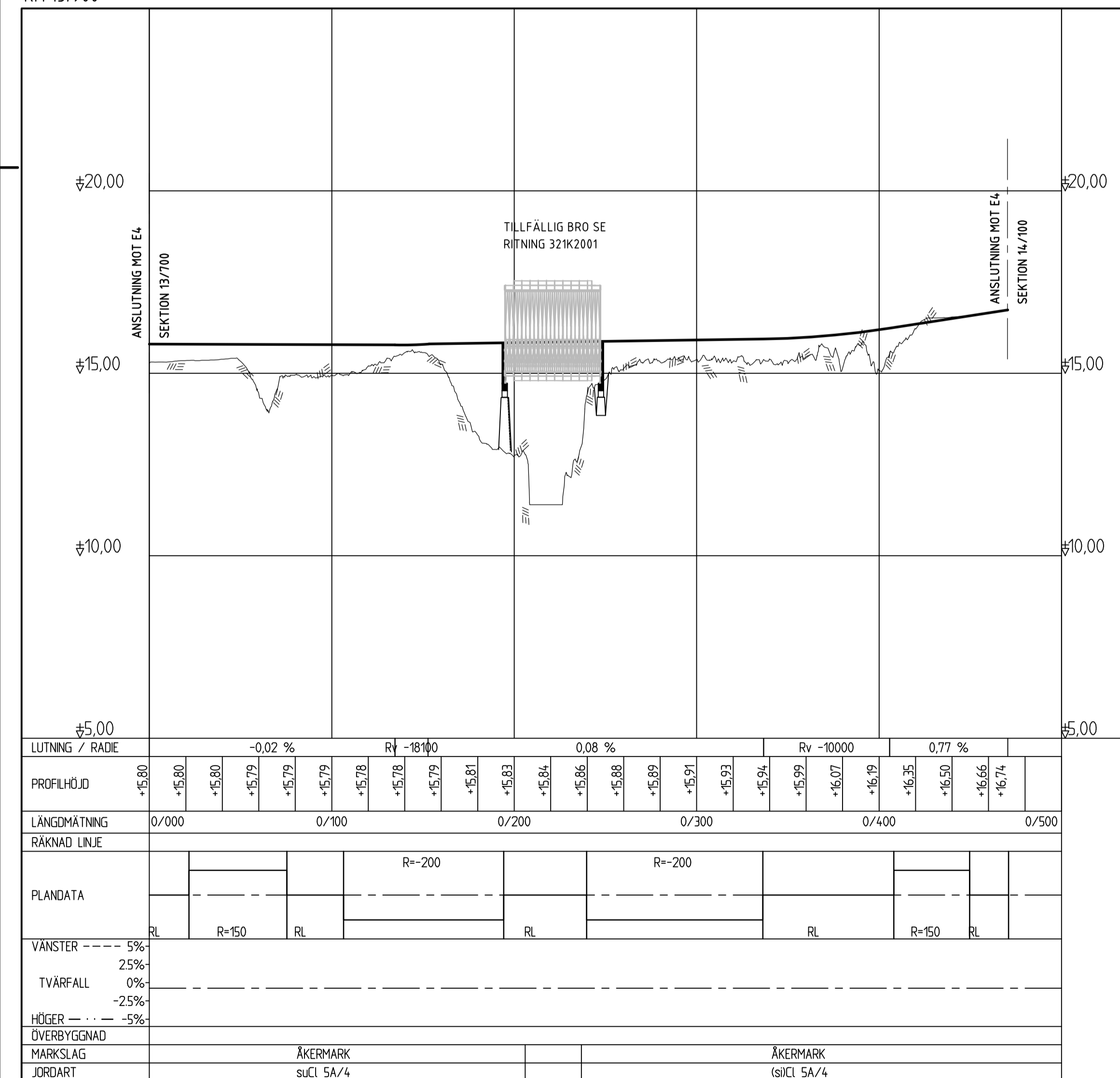
KOORDINATSYSTEM: SWEREF 99 20 15  
 HÖJDSYSTEM: RH 2000

GEOTEKNISKA BETECKNINGAR ENLIGT SGF:S BETECKNINGSSYSTEM

### OMFARTVÄG VID FLARKÅN

VÄNSTER SIDA AV E4

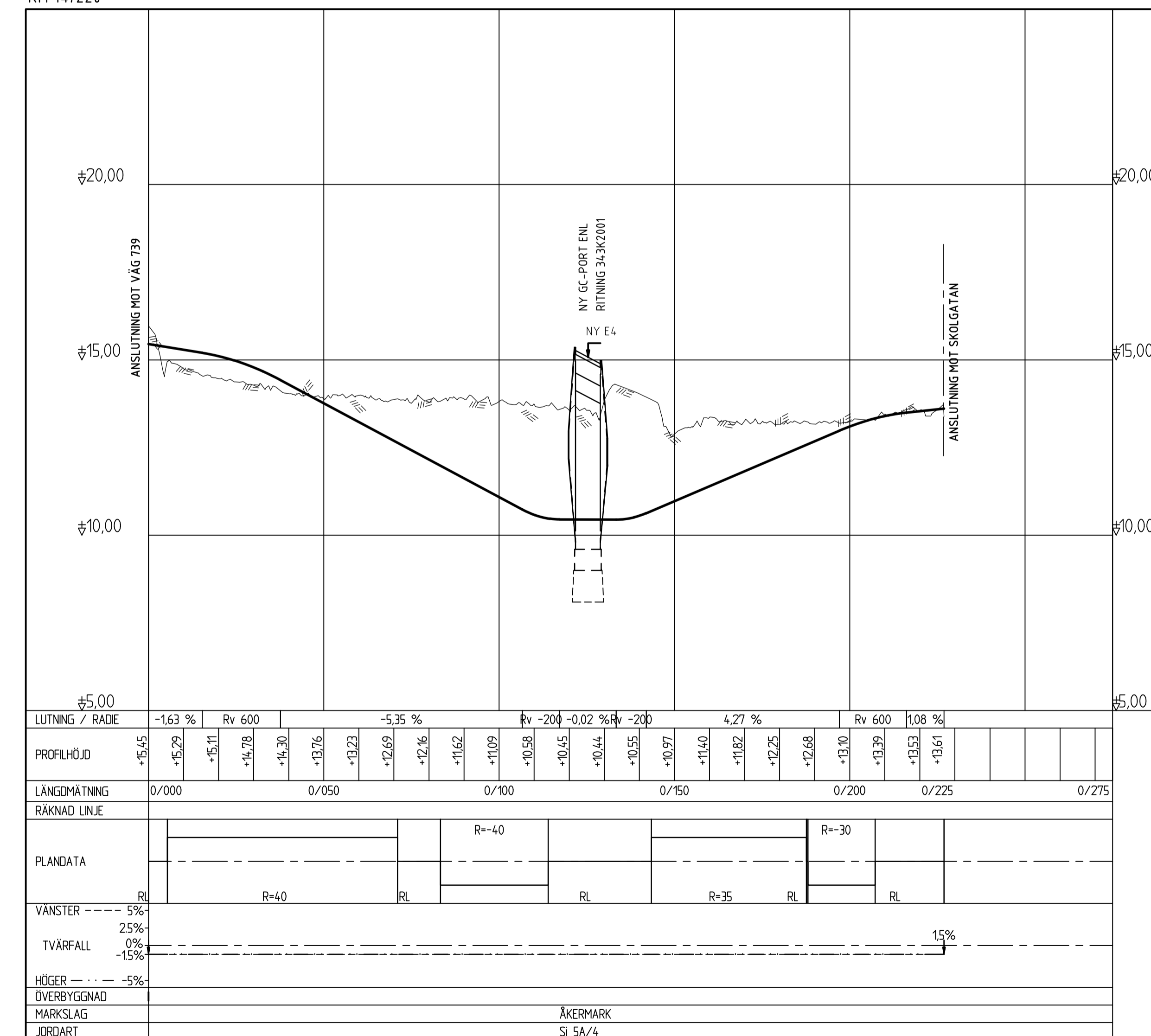
KM 13/900



### GC-VÄG ÅNÅSET

NY GC-VÄG UNDER E4 VID NY GC-PORT

KM 14/220



TYP AV PLAN		<b>VÄGPLAN</b>	
GRANSKNINGSSTATUS / SYFTE			
HANDLINGSTYP			
<b>FASTSTÄLLESEHANDLING</b>			
DATUM	2021-06-24	LEVERANS / ÄNDRINGS-PM	
OBJEKT			
<b>VÄG E4</b>		<b>SIKEÅ - YTTERVIK</b>	
DELOMRÅDE / BANDEL			
<b>GUMBODA - GRIMSMARK</b>			
ANLÄGGNINGSDDEL			
<b>E4</b>			
OBJEKTNUMMER / KM	158629	KONSTRUKTIONNUMMER	
BESTÄLLARE	JÖRGEN NORDGREN	LEVERANTÖR	<b>TRAFIKVERKET</b> <b>SWECO</b>
SKAPAD AV	JÖRGEN NORDGREN	UPPRAGSNUMMER	2474065
GOÄND AV	MAGNUS GUNNARSSON	AVDELNING	CIVIL
RITNINGSTYP			
<b>PROFILRITNING</b>			
TEKNIKOMRÅDE / INNEHÅLL			
<b>VÄGUTFORMNING OCH TRAFIK</b>			
BESKRIVNING			
<b>GC-VÄG ÅNÅSET</b>			
<b>OMFARTSVÄG VID FLARKÅN</b>			
SKALA	1:100	FORMAT	A1
RITNINGNUMMER	3 01 T 03 37	FÖRVALTNINGSNUMMER	
BLAD	NÄSTA BLAD	BET	