

TECKENFÖRKLARING

- - - - - GRÄNS FÖR VÄGOMRÅDE
- - - - - AVGRÄNSNING MELLAN OLKA TYPER AV MARKANSPRÅK
- - - - - FASTIGHETSGRÄNS
- - - - - TRAKTGRÄNS
- - - - - KOMMUNGRÄNS
- - - - - NYTT VILTSTÄNGSEL MED GRIND. VÄGOMRÅDET OMFATTAR 1 M PÅ VARDERA SIDA OM STÄNGSLET/GRINDEN DÄR STÄNGSEL LIGGER SKILT FRÅN ANNAT VÄGOMRÅDE
- - - - - NYTT MITTRÄCKE

- V** V1 - NYTT VÄGOMRÅDE MED VÄGRÄTT
V2 - NYTT VÄGOMRÅDE INOM DETALJPLAN DÄR KOMMUN ÄR HUVDOMAN FÖR ALLMÄNNA PLATSER
- Vi** V1 - NYTT VÄGOMRÅDE MED INSKRÄNKT VÄGRÄTT, FÖR UTLOPPSLEDNING
V2 - NYTT VÄGOMRÅDE MED INSKRÄNKT VÄGRÄTT, FÖR UTLOPPSÖKE
V3 - NYTT VÄGOMRÅDE MED INSKRÄNKT VÄGRÄTT, FÖR TRYCKBANK
- J.Vi** NY JÄRNVÄGSMARK MED ÅGANDERÄTT OCH NYTT VÄGOMRÅDE MED INSKRÄNKT VÄGRÄTT
- Js.Vi** NY JÄRNVÄGSMARK MED SERVICITRÄTT OCH NYTT VÄGOMRÅDE MED INSKRÄNKT VÄGRÄTT
- T** T1 - TILLFALLIG NYTTJÄNDERÄTT, FÖR ETABLERING
T2 - TILLFALLIG NYTTJÄNDERÄTT, FÖR TILLFALLIGA FÖRBFARTER
T3 - TILLFALLIG NYTTJÄNDERÄTT, FÖR ÅTKOMST VID ANLÄGGANDE AV VILTSTÄNGSEL, VILTUTHOPP, VÄGTRUMMOR OCH BULLERSKÄRMAR
T4 - TILLFALLIG NYTTJÄNDERÄTT, FÖR GEOTEKNISKA FÖRSTÄRKNINGSÅTGÄRDER
SAMTLIGA TILLFALLIGA NYTTJÄNDERÄTTER GÄLLER UNDER BYGGTIDEN, DOCK LÄNGST TILL OCH MED GODKÄND SLUTBESKTNING

- SKYDDÅTGÄRDER OCH FÖRSIKTIGHETSMÅTT**
- MARKERING ELLER AVGRÄNSNING AV SKYDDÅTGÄRDER OCH FÖRSIKTIGHETSMÅTT
 - Sk1** AVSER ERBJUDANDE OM BULLERSKYDDÅTGÄRDER UTANFÖR VÄGOMRÅDE I FORM AV FASAD/FÖNSTERÅTGÄRD OCH/ELLER LOKALT SKYDD VID UTEPLATS.
 - Sk2** VÄGNÄRA BULLERSKYDDÅTGÄRD, VALL 2,0 M ÖVER E4 VÄGPROFIL
 - Sk3** VÄGNÄRA BULLERSKYDDÅTGÄRD, SKÄRM 2,0-3,0 M ÖVER E4 VÄGPROFIL
 - Sk4** FAUNAPASSAGE
 - Sk5** VILTUTHOPP
 - Sk6** VILTPASSAGE I PLAN

VERKSAMHETER/ÅTGÄRDER SOM UNDANTAS FRÅN FÖRBUD ENLIGT MILJÖBALKEN
 UNDANTAGEN GÄLLER HELA PLANEN
 FÖRBUDEN I 7:11 2 ST. MILJÖBALKEN GÄLLER INTE BYGGANDE AV ALLMÄN VÄG
 FÖRBUDEN I 7:15 MILJÖBALKEN GÄLLER INTE BYGGANDE AV ALLMÄN VÄG

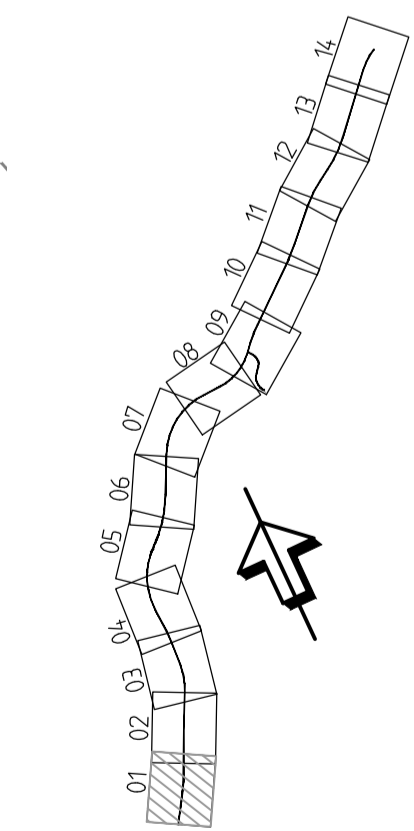
SKYLDIGHETEN ATT GÖRA ANMÄLAN FÖR SAMRÅD ENLIGT 12:6 MILJÖBALKEN GÄLLER INTE FÖR DE VERKSAMHETER OCH ÅTGÄRDER SOM BEHOVS FÖR ATT BYGGA VÄGEN OCH SOM FASTSTÄLLS OCH INGÅR I VÄGOMRÅDE FÖR ALLMÄN VÄG ELLER OMRÅDE FÖR TILLFALLIG NYTTJÄNDERÄTT

- ÅTGÄRDER SOM UNDANTAS FRÅN KRAV PÅ BYGGLOV**
- B1** AVGRÄNSNING AV OMRÅDE DÄR VISSA ÅTGÄRDER UNDANTAS FRÅN KRAV PÅ BYGGLOV
BYGGLOV KRAVS INTE FÖR BULLERSKÄRM

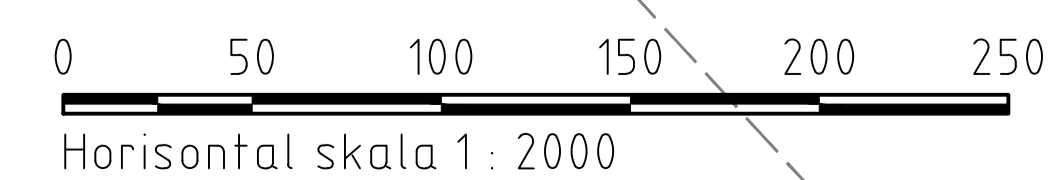
- SÄRSKILDA BESLUT SOM TAS I SAMBAND MED FASTSTÄLLELSE**
- X** INDRAGNING AV VÄG OCH/ELLER OMRÅDE FRÅN ALLMÄNT UNDERHÅLL
 - NY GÅNGSTIG MED INSKRÄNKT DRIFT, BEHOVER EJ VINTERVÄGHÅLLS.**
FÖREKOMMER VID: KM 15/530-15/620 (VÄNSTER SIDA)
KM 20/480-20/560 (HÖ-VÄ SIDA)

ÖVRIGA OBJEKT SOM FASTSTÄLLS
 INOM VÄGOMRÅDET KOMMER NY BELYSNING ATT ANLÄGGAS OCH DENNA BLIR EN DEL AV DEN STATLIGA VÄGANDRNINGEN
 NY BELYSNING - LÄNGS E4 VID ÅNÅSET, KM 13/700-14/300
 - LÄNGS NY GE-VÄG OCH GENOM NY GE-PORT UNDER E4 VID ÅNÅSET, KM 14/220
 - VID C-KORSNING E4/VÄG 747, SAMT LÄNGS NY GE-BANA OCH FICKHÅLLPLATS, KM 20/550-20/650
 - LÄNGS NY GE-BANA INTILL VÄG 747 OCH VID VÄNDRHÅLLPLATS, GRIMSMARK KM 20/566

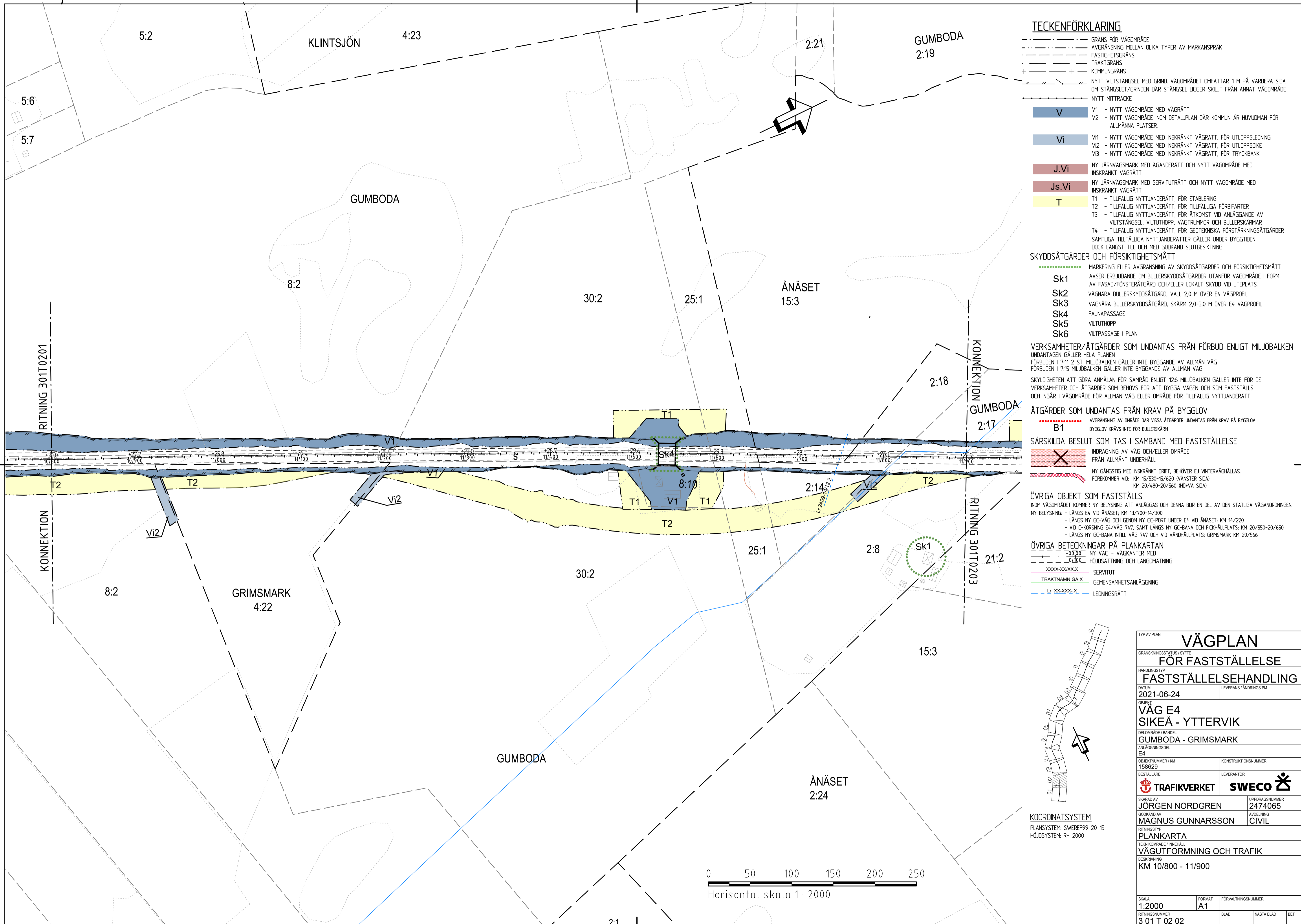
- ÖVRIGA BETECKNINGAR PÅ PLANKARTAN**
- - - - - NY VÄG - VÄGKANTER MED HÖJDSÄTTNING OCH LÄNGDMÄTNING
 - xxxx-xxxx-x SERVICITRÄTT
 - TRAKTNAMN GA-X GEMENSAMHETSANLÄGGNING
 - - - - - Lr xxx-xxx-x LEDNINGSRÄTT



KOORDINATSYSTEM
 PLANSYSTEM: SWEREF99 20 15
 HÖJDSYSTEM: RH 2000



TYP AV PLAN		VÄGPLAN	
GRANSKNINGSSTATUS / SYFTE		FÖR FASTSTÄLLELSE	
HANDLINGSTYP		FASTSTÄLLELSEHANDLING	
DATUM	2021-06-24	LEVERANS / ÄNDRINGS-PM	
OBJEKT	VÄG E4		
DELOMRÅDE / BANDEL	SIKEÅ - YTTERVIK		
ANLÄGGNINGSDDEL	GUMBODA - GRIMSMARK		
OBJEKTNUMMER / KM	158629	KONSTRUKTIONNUMMER	
BESTÄLLARE	TRAFIKVERKET	LEVERANTÖR	SWECO
SKAPAD AV	JÖRGEN NORDGREN	UPPDRAGSNUMMER	2474065
GODKÄND AV	MAGNUS GUNNARSSON	AVDELNING	CIVIL
RITNINGSTYP	PLANKARTA		
TEKNIKOMRÅDE / INNEHÅLL	VÄGUTFORMNING OCH TRAFIK		
BESKRIVNING	KM 9/700 - 10/800		
PLANKARTA			
SKALA	1:2000	FORMAT	A1
RITNINGNUMMER	3 01 T 02 01	FÖRVALTNINGSNUMMER	
		BLAD	NÄSTA BLAD
			BET



TECKENFÖRKLARING

- - - - - GRÄNS FÖR VÄGOMRÅDE
- · - · - · AVGRÄNSNING MELLAN OLIKA TYPER AV MARKANSPRÅK
- - - - - FASTIGHETSGRÄNS
- · - · - · TRAKTGRÄNS
- - - - - KOMMUNGRÄNS
- - - - - NYTT VILTSTÄNGSEL MED GRIND. VÄGOMRÅDET OMFATTAR 1 M PÅ VARDERA SIDA OM STÄNGSEL/GRINDEN DÄR STÄNGSEL LIGGER SKILT FRÅN ANNAT VÄGOMRÅDE
- - - - - NYTT MITTRÄCKE

- V** V1 - NYTT VÄGOMRÅDE MED VÄGRÄTT
V2 - NYTT VÄGOMRÅDE INOM DETALJPLAN DÄR KOMMUN ÄR HUVDOMÄN FÖR ALLMÄNNA PLATSER
- Vi** V1 - NYTT VÄGOMRÅDE MED INSKRÄNKT VÄGRÄTT, FÖR UTLOPPSLEDNING
V2 - NYTT VÄGOMRÅDE MED INSKRÄNKT VÄGRÄTT, FÖR UTLOPPSDIKE
V3 - NYTT VÄGOMRÅDE MED INSKRÄNKT VÄGRÄTT, FÖR TRYCKBANK
- J.Vi** NY JÄRNVÄGSMARK MED ÄGANDERÄTT OCH NYTT VÄGOMRÅDE MED INSKRÄNKT VÄGRÄTT
- Js.Vi** NY JÄRNVÄGSMARK MED SERVIDTRÄTT OCH NYTT VÄGOMRÅDE MED INSKRÄNKT VÄGRÄTT
- T** T1 - TILFÄLLIG NYTTJANDERÄTT, FÖR ETABLERING
T2 - TILFÄLLIG NYTTJANDERÄTT, FÖR TILFÄLLIGA FÖRBIFARTER
T3 - TILFÄLLIG NYTTJANDERÄTT, FÖR ÅTKOMST VID ANLÄGGANDE AV VILTSTÄNGSEL, VILTUTHOPP, VÄGTRUMMOR OCH BULLERSKÄRMAR
T4 - TILFÄLLIG NYTTJANDERÄTT, FÖR GEOTEKNISKA FÖRSTÄRKNINGSGÄRDAR
SAMTLIGA TILFÄLLIGA NYTTJANDERÄTTAR GÄLLER UNDER BYGGTIDEN, DOCK LÄNGST TILL OCH MED GODKÄND SLUTBESKTNING

- SKYDDSÅTGÄRDER OCH FÖRSIKTIGHETSMÅTT**
- Sk1** MARKERING ELLER AVGRÄNSNING AV SKYDDSÅTGÄRDER OCH FÖRSIKTIGHETSMÅTT
 - Sk2** AVSER ERBJUDANDE OM BULLERSKYDDSÅTGÄRDER UTANFÖR VÄGOMRÅDE I FORM AV FASAD/FÖNSTERÅTGÄRD OCH/ELLER LOKALT SKYDD VID UTEPLATS.
 - Sk3** VÄGNÄRA BULLERSKYDDSÅTGÄRD, VALL 2,0 M ÖVER E4 VÄGPROFIL
 - Sk4** VÄGNÄRA BULLERSKYDDSÅTGÄRD, SKÄRM 2,0-3,0 M ÖVER E4 VÄGPROFIL
 - Sk5** FAUNAPASSAGE
 - Sk6** VILTUTHOPP
 - Sk6** VILTPASSAGE I PLAN

VERKSAMHETER/ÅTGÄRDER SOM UNDANTAS FRÅN FÖRBUD ENLIGT MILJÖBALKEN
UNDANTAGEN GÄLLER HELA PLANEN
FÖRBUDEN I 7:11 2 ST. MILJÖBALKEN GÄLLER INTE BYGGANDE AV ALLMÄN VÄG
FÖRBUDEN I 7:15 MILJÖBALKEN GÄLLER INTE BYGGANDE AV ALLMÄN VÄG

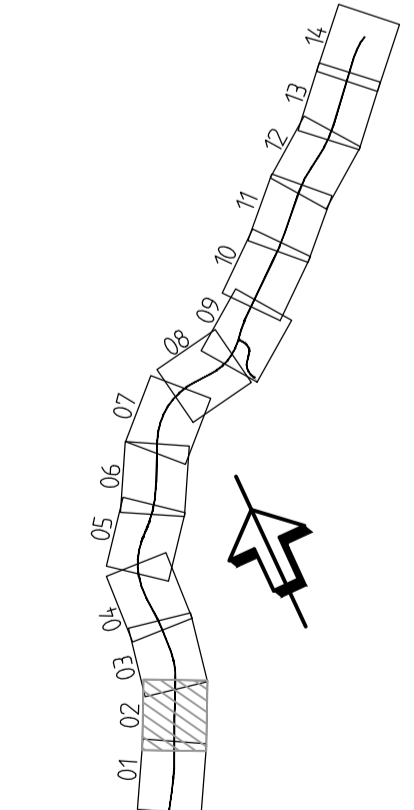
SKYLDIGHETEN ATT GÖRA ANMÄLAN FÖR SAMRÅD ENLIGT 12:6 MILJÖBALKEN GÄLLER INTE FÖR DE VERKSAMHETER OCH ÅTGÄRDER SOM BEHOVS FÖR ATT BYGGA VÄGEN OCH SOM FASTSTÄLLS OCH INGÅR I VÄGOMRÅDE FÖR ALLMÄN VÄG ELLER OMRÅDE FÖR TILFÄLLIG NYTTJANDERÄTT

ÅTGÄRDER SOM UNDANTAS FRÅN KRAV PÅ BYGGLOV
AVGRÄNSNING AV OMRÅDE DÄR VISSA ÅTGÄRDER UNDANTAS FRÅN KRAV PÅ BYGGLOV
BYGGLOV KRAVS INTE FÖR BULLERSKÄRM

SÄRSKILDA BESLUT SOM TAS I SAMBAND MED FASTSTÄLLELSE
B1 INDRAGNING AV VÄG OCH/ELLER OMRÅDE FRÅN ALLMÄNT UNDERHÅLL
NY GÄNGSTIG MED INSKRÄNKT DRIFT, BEHÖVER EJ VINTERVÄGHÅLLAS.
FÖREKOMMER VD: KM 15/530-15/620 (VÄNSTER SIDA)
KM 20/480-20/560 (HÖR-VÄ SIDA)

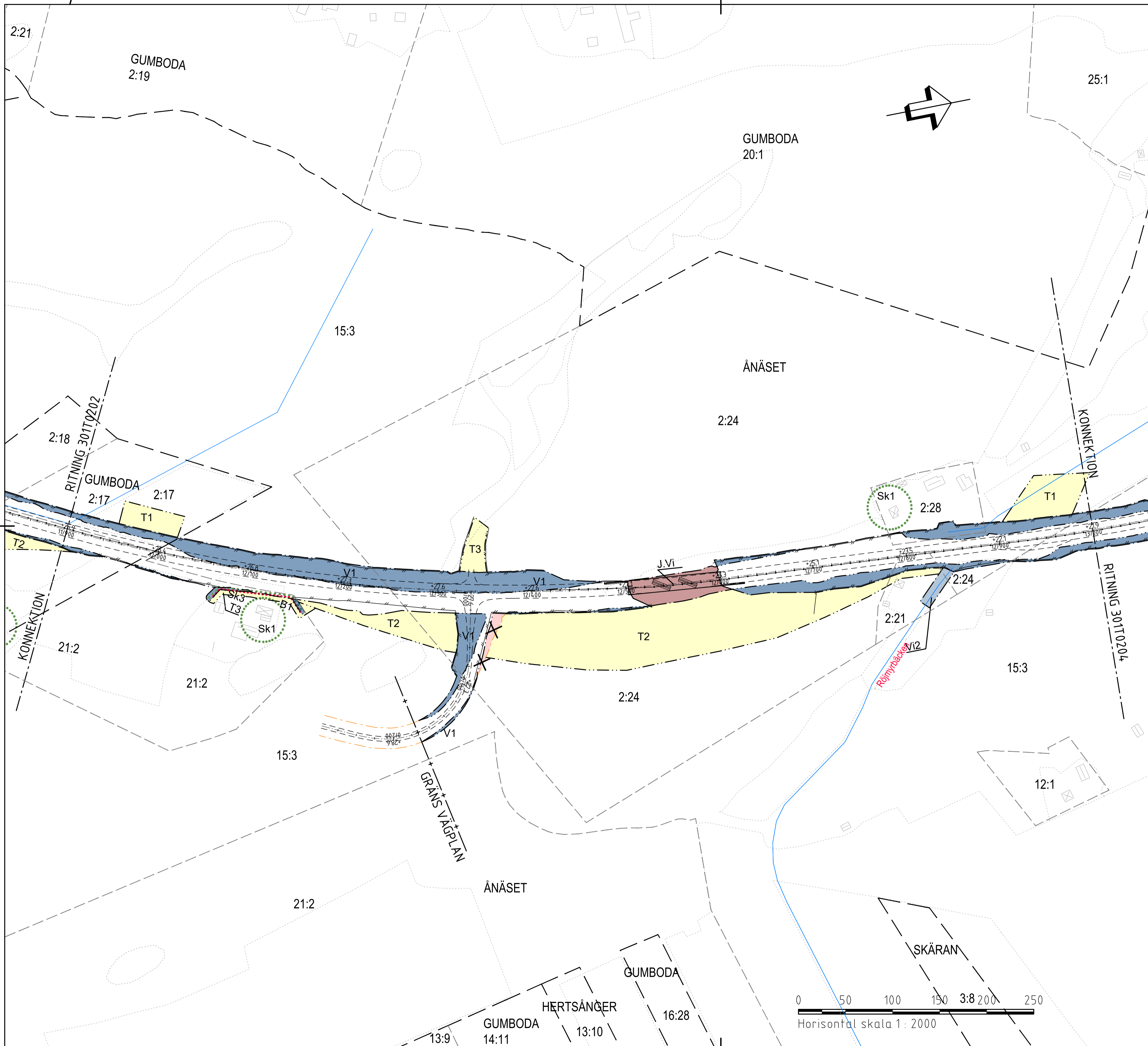
ÖVRIGA OBJEKT SOM FASTSTÄLLS
INOM VÄGOMRÅDET KOMMER NY BELYSNING ATT ANLÄGGAS OCH DENNA BLIR EN DEL AV DEN STATLIGA VÄGANORDNINGEN
NY BELYSNING - LÄNGS E4 VID ÅNÄSET, KM 13/700-14/300
- LÄNGS NY GC-VÄG OCH GENOM NY GC-PORT UNDER E4 VID ÅNÄSET, KM 14/220
- VID C-KÖRSNING E4/VÄG 747, SAMT LÄNGS NY GC-BANA OCH FÖRHÅLLPLATS, KM 20/550-20/650
- LÄNGS NY GC-BANA INTILL VÄG 747 OCH VID VÄNDRHÅLLPLATS, GRIMSMARK KM 20/566

ÖVRIGA BETECKNINGAR PÅ PLANKARTAN
- - - - - NY VÄG - VÄGKANTER MED HÖJDSÄTTNING OCH LÄNGDMÄTNING
- - - - - SERVIDIT
- - - - - TRAKTNAMN GA-X
- - - - - GEMENSAMHETSANLÄGGNING
- - - - - LE XX-XXX-X LEDNINGSRÄTT

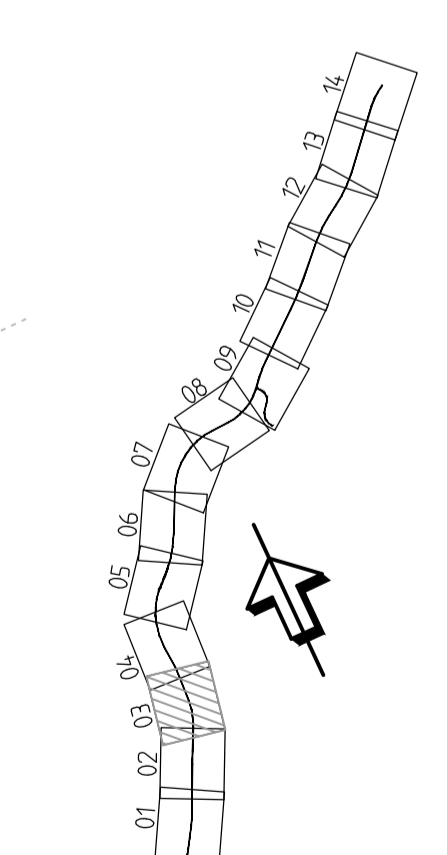


KOORDINATSYSTEM
PLANSYSTEM: SWEREF99 20 15
HÖJDSYSTEM: RH 2000

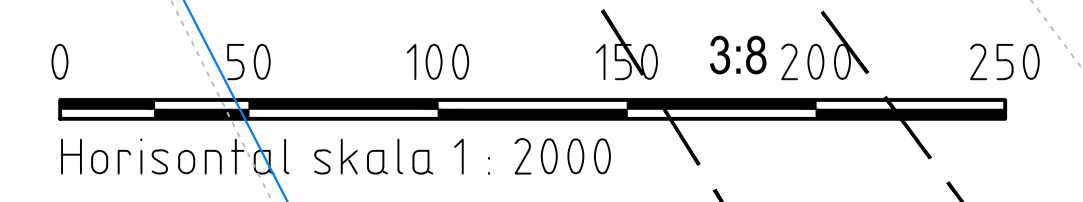
TYP AV PLAN		VÄGPLAN	
GRANSKNINGSSTATUS / SYFTE		FÖR FASTSTÄLLELSE	
HANDLINGSTYP		FASTSTÄLLELSEHANDLING	
DATUM	2021-06-24	LEVERANS / ÄNDRINGS-PM	
OBJEKT	VÄG E4 SIKEÅ - YTTERVIK		
DELOMRÅDE / BANDEL	GUMBODA - GRIMSMARK		
ANLÄGGNINGSGDEL	E4		
OBJEKTNUMMER / KM	158629	KONSTRUKTIONSNUMMER	
BESTÄLLARE	TRAFIKVERKET	LEVERANTÖR	SWECO
SKAPAD AV	JÖRGEN NORDGREN	UPPRAGSNUMMER	2474065
GODKÄND AV	MAGNUS GUNNARSSON	AVDELNING	CIVIL
RITNINGSTYP	PLANKARTA		
TEKNIKOMRÅDE / INNEHÅLL	VÄGUTFORMNING OCH TRAFIK		
BESKRIVNING	KM 10/800 - 11/900		
SKALA	1:2000	FORMAT	A1
RITNINGSNUMMER	3 01 T 02 02	FÖRVALTNINGSNUMMER	
		BLAD	NÄSTA BLAD
			BET



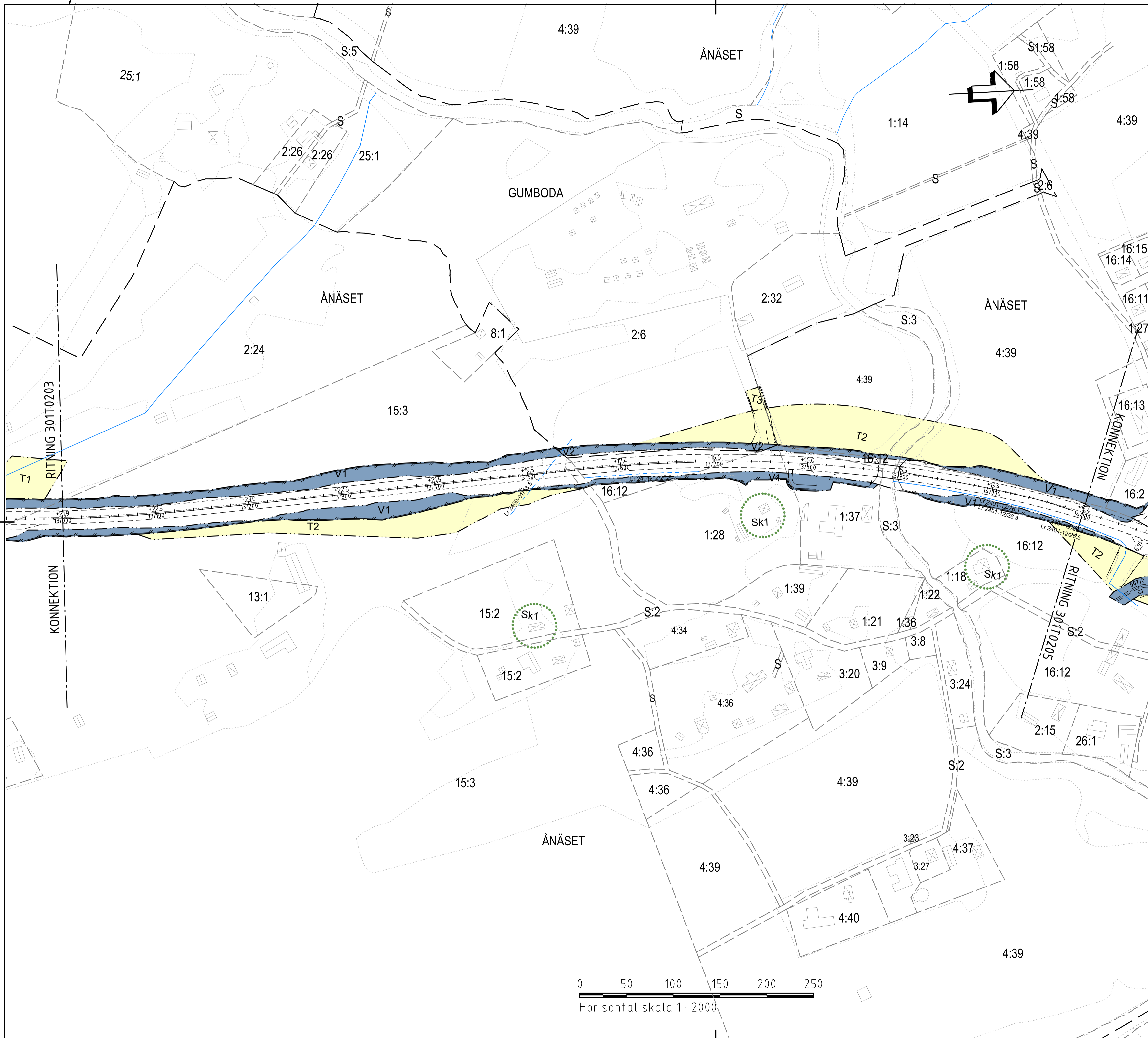
- ### TECKENFÖRKLARING
- GRÄNS FÖR VÄGOMRÅDE
 - AVGRÄNSNING MELLAN OLIKA TYPER AV MARKANSPRÅK
 - FASTIGHETSGRÄNS
 - TRAKTGRÄNS
 - KOMMUNGRÄNS
 - NYTT VILTSTÄNGSEL MED GRIND. VÄGOMRÅDET OMFATTAR 1 M PÅ VARERA SIDA OM STÄNGSLET/GRINDEN DÄR STÄNGSEL LIGGER SKILT FRÅN ANNAT VÄGOMRÅDE
 - NYTT MITTRÄCKE
- V** V1 - NYTT VÄGOMRÅDE MED VÄGRÄTT
 - V2 - NYTT VÄGOMRÅDE INOM DETALJPLAN DÄR KOMMUN ÄR HUVUDMAN FÖR ALLMÄNNA PLATSER
 - Vi** V1 - NYTT VÄGOMRÅDE MED INSKRÄNKT VÄGRÄTT, FÖR UTLÖPPSLEDNING
 - V2 - NYTT VÄGOMRÅDE MED INSKRÄNKT VÄGRÄTT, FÖR UTLÖPPSDIKE
 - V3 - NYTT VÄGOMRÅDE MED INSKRÄNKT VÄGRÄTT, FÖR TRYCKBANK
 - J.Vi** NY JÄRNVÄGSMARK MED ÄGANDERÄTT OCH NYTT VÄGOMRÅDE MED INSKRÄNKT VÄGRÄTT
 - Js.Vi** NY JÄRNVÄGSMARK MED SERVITUTRÄTT OCH NYTT VÄGOMRÅDE MED INSKRÄNKT VÄGRÄTT
 - T** T1 - TILFÄLLIG NYTTJANDERÄTT, FÖR ETABLERING
 - T2 - TILFÄLLIG NYTTJANDERÄTT, FÖR TILFÄLLIGA FÖRBFARTER
 - T3 - TILFÄLLIG NYTTJANDERÄTT, FÖR ÅTKOMST VID ANLÄGGANDE AV VILTSTÄNGSEL, VILTUTHOPP, VÄGTRUMMOR OCH BULLERSKÄRMAR
 - T4 - TILFÄLLIG NYTTJANDERÄTT, FÖR GEOTEKNISKA FÖRSTÄRKNINGSÅTGÄRDER
 - SAMTLIGA TILFÄLLIGA NYTTJANDERÄTTER GÄLLER UNDER BYGGTIDEN, DOCK LÄNGST TILL OCH MED GODKÄND SLUTBESKUTNING
- ### SKYDDÅTGÄRDER OCH FÖRSIKTIGHETSMÅTT
- Sk1** MARKERING ELLER AVGRÄNSNING AV SKYDDÅTGÄRDER OCH FÖRSIKTIGHETSMÅTT
 - Sk2** AVSER ERBJUDANDE OM BULLERSKYDDÅTGÄRDER UTANFÖR VÄGOMRÅDE I FORM AV FASAD/FÖNSTERÅTGÄRD OCH/ELLER LOKALT SKYDD VID UTEPLATS.
 - Sk3** VÄGNÄRA BULLERSKYDDÅTGÄRD, VALL 2,0 M ÖVER E4 VÄGPROFIL
 - Sk4** VÄGNÄRA BULLERSKYDDÅTGÄRD, SKÄRM 2,0-3,0 M ÖVER E4 VÄGPROFIL
 - Sk5** FAUNAPASSAGE
 - Sk6** VILTUTHOPP
 - Sk6** VILTPASSAGE I PLAN
- VERKSAMHETER/ÅTGÄRDER SOM UNDANTAS FRÅN FÖRBUD ENLIGT MILJÖBALKEN
 UNDANTAGEN GÄLLER HELA PLANEN
 FÖRBUDEN I 7:11 2 ST. MILJÖBALKEN GÄLLER INTE BYGGANDE AV ALLMÄN VÄG
 FÖRBUDEN I 7:15 MILJÖBALKEN GÄLLER INTE BYGGANDE AV ALLMÄN VÄG
- SKYLDIGHETEN ATT GÖRA ANMÄLAN FÖR SAMRÅD ENLIGT 12:6 MILJÖBALKEN GÄLLER INTE FÖR DE VERKSAMHETER OCH ÅTGÄRDER SOM BEHOVS FÖR ATT BYGGA VÄGEN OCH SOM FASTSTÄLLS OCH INGÅR I VÄGOMRÅDE FÖR ALLMÄN VÄG ELLER OMRÅDE FÖR TILFÄLLIG NYTTJANDERÄTT
- ### ÅTGÄRDER SOM UNDANTAS FRÅN KRAV PÅ BYGGLOV
- B1** AVGRÄNSNING AV OMRÅDE DÄR VISSA ÅTGÄRDER UNDANTAS FRÅN KRAV PÅ BYGGLOV BYGGLOV KRÄVS INTE FÖR BULLERSKÄRM
- ### SÄRSKILDA BESLUT SOM TAS I SAMBAND MED FASTSTÄLLELSE
- X** INDRAGNING AV VÄG OCH/ELLER OMRÅDE FRÅN ALLMÄNT UNDERHÅLL
 - ~** NY GÄNGSTIG MED INSKRÄNKT DRIFT, BEHÖVER EJ VINTERVÅRHÅLLAS. FÖREKOMMER VID: KM 15/530-15/620 (VÄNSTER SIDA) KM 20/480-20/560 (HÖ-VÄ SIDA)
- ### ÖVRIGA OBJEKT SOM FASTSTÄLLS
- INOM VÄGOMRÅDET KOMMER NY BELYSNING ATT ANLÄGGAS OCH DENNA BLIR EN DEL AV DEN STATLIGA VÄGANDRNINGEN.
- NY BELYSNING - LÄNGS E4 VID ÅNÄSET; KM 13/700-14/300
 - LÄNGS NY GC-VÄG OCH GENOM NY GC-PORT UNDER E4 VID ÅNÄSET; KM 14/220
 - VID C-KORSNING E4/VÄG 747, SAMT LÄNGS NY GC-BANA OCH FICKHÅLLPLATS; KM 20/550-20/650
 - LÄNGS NY GC-BANA INTILL VÄG 747 OCH VID VÄNDRÄTTPLATS, GRIMSMARK KM 20/566
- ### ÖVRIGA BETECKNINGAR PÅ PLANKARTAN
- NY VÄG - VÄGKANTER MED HÖJDSÄTTNING OCH LÄNGDMÄTNING
 - SERVITUT
 - TRAKTNAMN GA-X
 - GEMENSAMHETSANLÄGGNING
 - LEDNINGSRÄTT



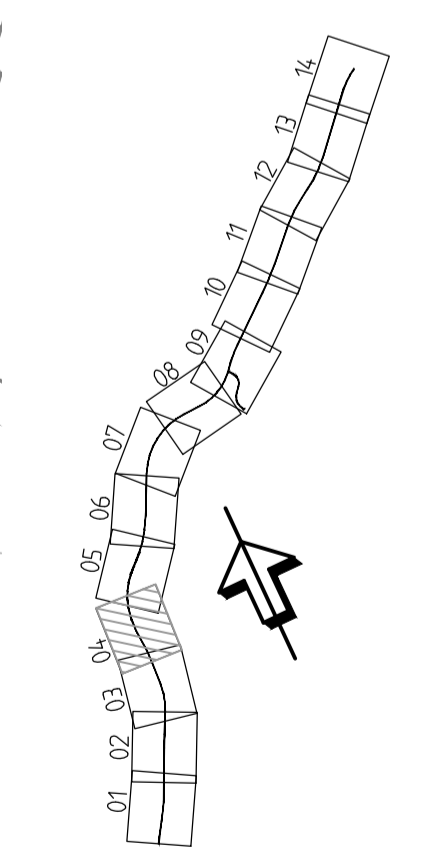
COORDINATSYSTEM
 PLANSYSTEM: SWEREF99 20 15
 HÖJDSYSTEM: RH 2000



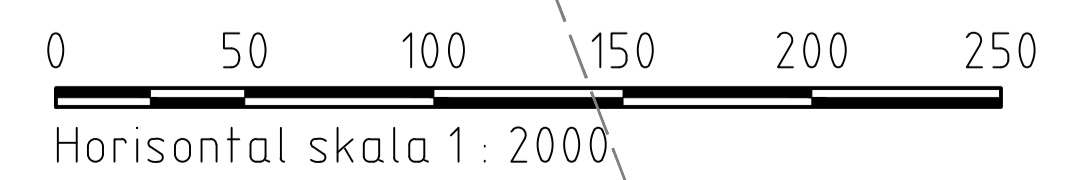
TYP AV PLAN		VÄGPLAN	
GRANSKNINGSSTATUS / SYFTE		FÖR FASTSTÄLLELSE	
HANDLINGSTYP		FASTSTÄLLELSEHANDLING	
DATUM	2021-06-24	LEVERANS / ÄNDRINGS-PM	
OBJEKT	VÄG E4 SIKEÅ - YTTERVIK		
DELOMRÅDE / BANDEL	GUMBODA - GRIMSMARK		
ANLÄGGNINGSGDEL	E4		
OBJEKTNUMMER / KM	158629	KONSTRUKTIONSNUMMER	
BESTÄLLARE	TRAFIKVERKET	LEVERANTÖR	SWECO
SKAPAD AV	JÖRGEN NORDGREN	UPPRAGSNUMMER	2474065
GODKÄND AV	MAGNUS GUNNARSSON	AVDELNING	CIVIL
RITNINGSTYP	PLANKARTA		
TEKNIKOMRÅDE / INNEHÅLL	VÄGUTFORMNING OCH TRAFIK		
BESKRIVNING	KM 11/900 - 13/000		
SKALA	1:2000	FORMAT	A1
RITNINGSNUMMER	3 01 T 02 03	FÖRVALTNINGSNUMMER	
		BLAD	NÄSTA BLAD
			BET



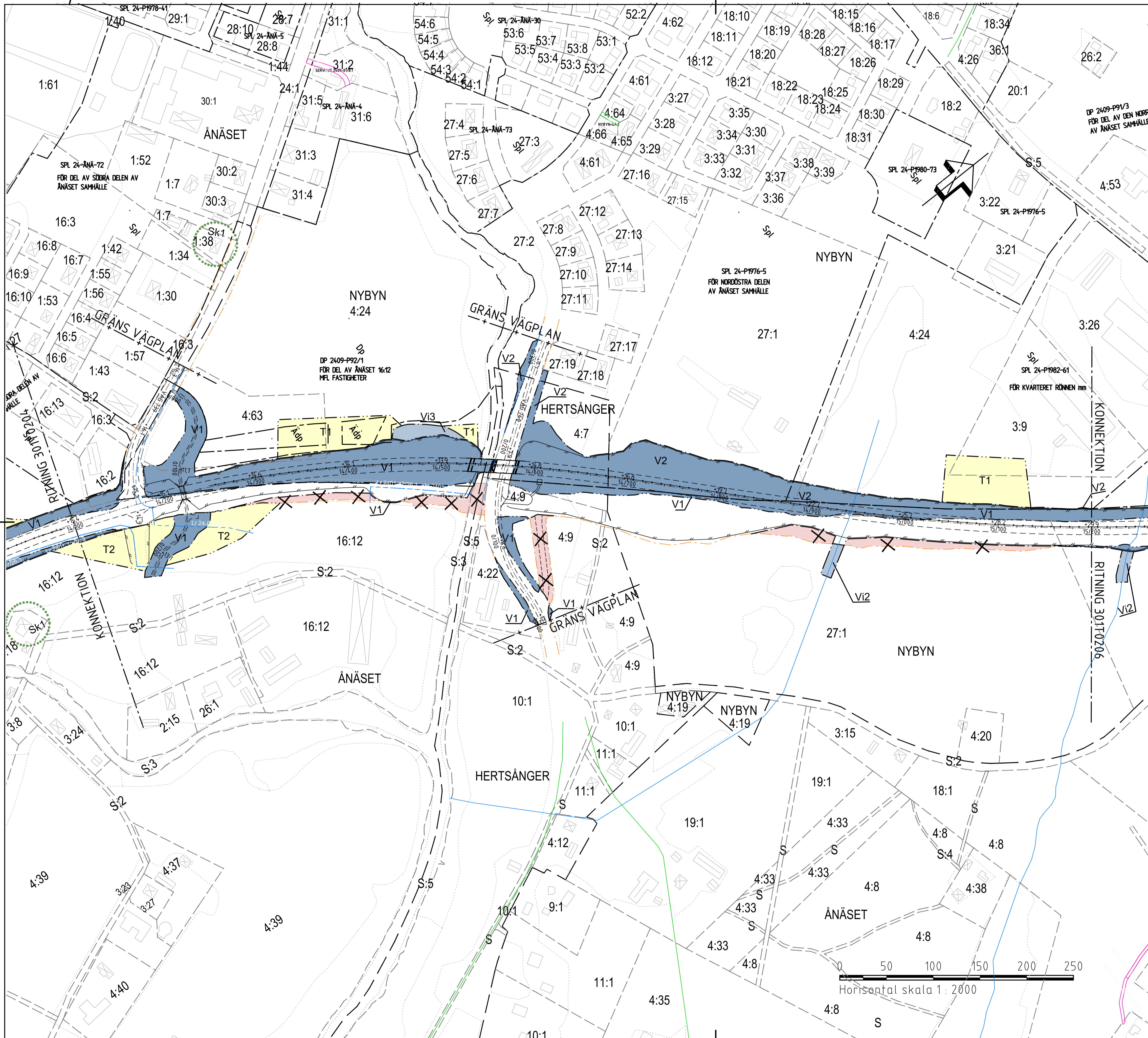
- ### TECKENFÖRKLARING
- GRÄNS FÖR VÄGOMRÅDE
 - AVGRÄNSNING MELLAN DIKA TYPER AV MARKANSPRÅK
 - FASTIGHETSGRÄNS
 - TRAKTGRÄNS
 - KOMMUNGRÄNS
 - NYTT VILTSTÄNGSEL MED GRIND. VÄGOMRÅDET OMFATTAR 1 M PÅ VARDERA SIDA OM STÄNGSEL/GRINDEN DÄR STÄNGSEL LIGGER SKILT FRÅN ANNAT VÄGOMRÅDE
 - NYTT MITTRÄCKE
- V1 - NYTT VÄGOMRÅDE MED VÄGRÄTT
 - V2 - NYTT VÄGOMRÅDE INOM DETALJPLAN DÄR KOMMUN ÄR HUVUDMAN FÖR ALLMÄNNA PLATSER
 - Vi1 - NYTT VÄGOMRÅDE MED INSKRÄNKT VÄGRÄTT, FÖR UTLOPPSLEDNING
 - Vi2 - NYTT VÄGOMRÅDE MED INSKRÄNKT VÄGRÄTT, FÖR UTLOPPSDIKE
 - Vi3 - NYTT VÄGOMRÅDE MED INSKRÄNKT VÄGRÄTT, FÖR TRYCKBANK
 - J.Vi - NY JÄRNVÄGSMARK MED ÄGANDERÄTT OCH NYTT VÄGOMRÅDE MED INSKRÄNKT VÄGRÄTT
 - Js.Vi - NY JÄRNVÄGSMARK MED SERVITUTRÄTT OCH NYTT VÄGOMRÅDE MED INSKRÄNKT VÄGRÄTT
 - T1 - TILFÄLLIG NYTTJÄNDERÄTT, FÖR ETABLERING
 - T2 - TILFÄLLIG NYTTJÄNDERÄTT, FÖR TILFÄLLIGA FÖRBFARTER
 - T3 - TILFÄLLIG NYTTJÄNDERÄTT, FÖR ÅTKOMST VID ANLÄGGANDE AV VILTSTÄNGSEL, VILTUTHOPP, VÄGTRUMMOR OCH BULLERSKÄRMAR
 - T4 - TILFÄLLIG NYTTJÄNDERÄTT, FÖR GEOTEKNISKA FÖRSTÄRKNINGSÅTGÄRDER SAMTLIGA TILFÄLLIGA NYTTJÄNDERÄTTER GÄLLER UNDER BYGGTIIDEN, DOCK LÄNGST TILL OCH MED GODKÄND SLUTBESKTNING
- ### SKYDDSAÖTGÄRDER OCH FÖRSIKTIGHETSMÅTT
- MARKERING ELLER AVGRÄNSNING AV SKYDDSAÖTGÄRDER OCH FÖRSIKTIGHETSMÅTT
 - Sk1 - AVSER ERBJUDANDE OM BULLERSKYDDSAÖTGÄRDER UTANFÖR VÄGOMRÅDE I FORM AV FASAD/FÖNSTERÄTGÄRD OCH/ELLER LOKALT SKYDD VID UTEPLATS.
 - Sk2 - VÄGNÄRA BULLERSKYDDSAÖTGÄRD, VÄLL 2,0 M ÖVER E4 VÄGPROFIL
 - Sk3 - VÄGNÄRA BULLERSKYDDSAÖTGÄRD, SKÄRM 2,0-3,0 M ÖVER E4 VÄGPROFIL
 - Sk4 - FAUNAPASSAGE
 - Sk5 - VILTUTHOPP
 - Sk6 - VILTPASSAGE I PLAN
- VERKSAMHETER/ÅTGÄRDER SOM UNDTANTAS FRÅN FÖRBUD ENLIGT MILJÖBALKEN
 UNDTANTAGEN GÄLLER HELA PLANEN
 FÖRBUDEN I 7:11 2 ST. MILJÖBALKEN GÄLLER INTE BYGGANDE AV ALLMÄN VÄG
 FÖRBUDEN I 7:15 MILJÖBALKEN GÄLLER INTE BYGGANDE AV ALLMÄN VÄG
- SKYLDIGHETEN ATT GÖRA ANMÄLAN FÖR SAMRÅD ENLIGT 12:6 MILJÖBALKEN GÄLLER INTE FÖR DE VERKSAMHETER OCH ÅTGÄRDER SOM BEHOVS FÖR ATT BYGGA VÄGEN OCH SOM FASTSTÄLLS OCH INGÅR I VÄGOMRÅDE FÖR ALLMÄN VÄG ELLER OMRÅDE FÖR TILFÄLLIG NYTTJÄNDERÄTT
- ### ÅTGÄRDER SOM UNDTANTAS FRÅN KRAV PÅ BYGGGLOV
- B1 - AVGRÄNSNING AV OMRÅDE DÄR VISSA ÅTGÄRDER UNDTANTAS FRÅN KRAV PÅ BYGGGLOV BYGGGLOV KRAVS INTE FÖR BULLERSKÄRM
- ### SÄRSKILDA BESLUT SOM TAS I SAMBAND MED FASTSTÄLLELSE
- INDRAGNING AV VÄG OCH/ELLER OMRÅDE FRÅN ALLMÄNT UNDERHÅLL
 - NY GÄNGSTIG MED INSKRÄNKT DRIFT, BEHOVER EJ VINTERVÄGHÅLLAS. FÖREKOMMER VID: KM 15/530-15/620 (VÄNSTER SIDA) KM 20/480-20/560 (HÖR-VÄ SIDA)
- ### ÖVRIGA OBJEKT SOM FASTSTÄLLS
- INOM VÄGOMRÅDET KOMMER NY BELYSNING ATT ANLÄGGAS OCH DENNA BLIR EN DEL AV DEN STATLIGA VÄGANORDNINGEN.
- NY BELYSNING - LÄNGS E4 VID ÅNÅSET, KM 13/700-14/300
- LÄNGS NY GC-VÄG OCH GENOM NY GC-PORT UNDER E4 VID ÅNÅSET, KM 14/220
 - VID C-KORSNING E4/VÄG 747, SAMT LÄNGS NY GC-BANA OCH FÖRHÅLLPLATS, KM 20/550-20/650
 - LÄNGS NY GC-BANA INTILL VÄG 747 OCH VID VANDHÅLLPLATS, GRIMSMARK KM 20/566
- ### ÖVRIGA BETECKNINGAR PÅ PLANKARTAN
- NY VÄG - VÄGKANTER MED
 - HÖJDSÄTTNING OCH LÄNGDMÄTNING
 - xxxxx-xxxxx-x SERVITUT
 - TRAKTNAMN GA-X GEMENSAMHETSANLÄGGNING
 - Lr xxxxxx-x LEDNINGSRÄTT



KOORDINATSYSTEM
 PLANSYSTEM: SWEREF99 20 15
 HÖJDSYSTEM: RH 2000



TYP AV PLAN		VÄGPLAN	
GRANSKNINGSSTATUS / SYFTE		FÖR FASTSTÄLLELSE	
HANDLINGSTYP		FASTSTÄLLELSEHANDLING	
DATUM	2021-06-24	LEVERANS / ÄNDRINGS-PM	
OBJEKT	VÄG E4 SIKEÅ - YTTERVIK		
DELOMRÅDE / BANDEL	GUMBODA - GRIMSMARK		
ANLÄGGNINGSDIAGRAM	E4		
OBJEKTNUMMER / KM	158629	KONSTRUKTIONNUMMER	
BESTÄLLARE	TRAFIKVERKET	LEVERANTÖR	SWECO
SKAPAD AV	JÖRGEN NORDGREN	UPPRAGSNUMMER	2474065
GODKÄND AV	MAGNUS GUNNARSSON	AVDELNING	CIVIL
RITNINGSTYP	PLANKARTA		
TEKNIKOMRÅDE / INNEHÅLL	VÄGUTFORMNING OCH TRAFIK		
BESKRIVNING	KM 13/000 - 14/100		
SKALA	1:2000	FORMAT	A1
RITNINGSNUMMER	3 01 T 02 04	FÖRVALTNINGSNUMMER	
		BLAD	NÄSTA BLAD
			BET



- ### TECKENFÖRKLARING
- GRÄNS FÖR VÄGOMRÅDE
 - AVGRÄNSNING MELLAN OLKA TYPER AV MARKANSPRÅK
 - FASTIGHETSGRÄNS
 - TRAKTIGRÄNS
 - KOMMUNGRÄNS
 - NYTT VILTSTÄNGSEL MED GRIND. VÄGOMRÅDET OMFATTAR 1 M PÅ VARDERA SIDA OM STÄNGSEL/GRINDEN DÄR STÄNGSEL LIGGER SKILT FRÅN ANNAT VÄGOMRÅDE
 - NYTT MITTRÄCKE

- V** V1 - NYTT VÄGOMRÅDE MED VÄGRÄTT
V2 - NYTT VÄGOMRÅDE INOM DETALJPLAN DÄR KOMMUN ÄR HUVUDMAN FÖR ALLMÄNNA PLATSER.
- Vi** V1 - NYTT VÄGOMRÅDE MED INSKRÄNKT VÄGRÄTT, FÖR UTLOPPSLEDNING
V2 - NYTT VÄGOMRÅDE MED INSKRÄNKT VÄGRÄTT, FÖR UTLOPPSÖKE
V3 - NYTT VÄGOMRÅDE MED INSKRÄNKT VÄGRÄTT, FÖR TRYCKBANK
- J.Vi** NY JÄRNVÄGSMARK MED ÄGANDERÄTT OCH NYTT VÄGOMRÅDE MED INSKRÄNKT VÄGRÄTT
- Js.Vi** NY JÄRNVÄGSMARK MED SERVITUTRÄTT OCH NYTT VÄGOMRÅDE MED INSKRÄNKT VÄGRÄTT
- T** T1 - TILLFÄLLIG NYTTJÄNDERÄTT, FÖR ETABLERING
T2 - TILLFÄLLIG NYTTJÄNDERÄTT, FÖR TILLFÄLLIGA FÖRBIFARTER
T3 - TILLFÄLLIG NYTTJÄNDERÄTT, FÖR ÅTKOMST VID ANLÄGGANDE AV VILTSTÄNGSEL, VILTUTHOPP, VÄGTRUMMOR OCH BULLERSKÄRMAR
T4 - TILLFÄLLIG NYTTJÄNDERÄTT, FÖR GEOTEKNISKA FÖRSTÄRKNINGSÅTGÄRDER SAMTLIGA TILLFÄLLIGA NYTTJÄNDERÄTTER GÄLLER UNDER BYGGTIDEN, DOCK LÄNGST TILL OCH MED GODKÄND SLUTBESKNING

- ### SKYDDSGÄRDAR OCH FÖRSIKTIGHETSMÅTT
- MARKERING ELLER AVGRÄNSNING AV SKYDDSGÄRDAR OCH FÖRSIKTIGHETSMÅTT
 - Sk1** AVSER ERBJUDANDE OM BULLERSKYDDSGÄRDAR UTANFÖR VÄGOMRÅDE I FORM AV FASAD/FÖNSTERÄTGÄRD OCH/ELLER LOKALT SKYDD VID UTEPLATS.
 - Sk2** VÄGNÄRA BULLERSKYDDSGÄRD, VALL 2,0 M ÖVER E4 VÄGPROFIL
 - Sk3** VÄGNÄRA BULLERSKYDDSGÄRD, SKÄRM 2,0-3,0 M ÖVER E4 VÄGPROFIL
 - Sk4** FAUNAPASSAGE
 - Sk5** VILTUTHOPP
 - Sk6** VILTPASSAGE I PLAN

VERKSAMHETER/ÅTGÄRDER SOM UNDANTAS FRÅN FÖRBUD ENLIGT MILJÖBALKEN
UNDANTAGEN GÄLLER HELA PLANEN
FÖRBUDEN I 7:11 2 ST. MILJÖBALKEN GÄLLER INTE BYGGANDE AV ALLMÄN VÄG
FÖRBUDEN I 7:15 MILJÖBALKEN GÄLLER INTE BYGGANDE AV ALLMÄN VÄG

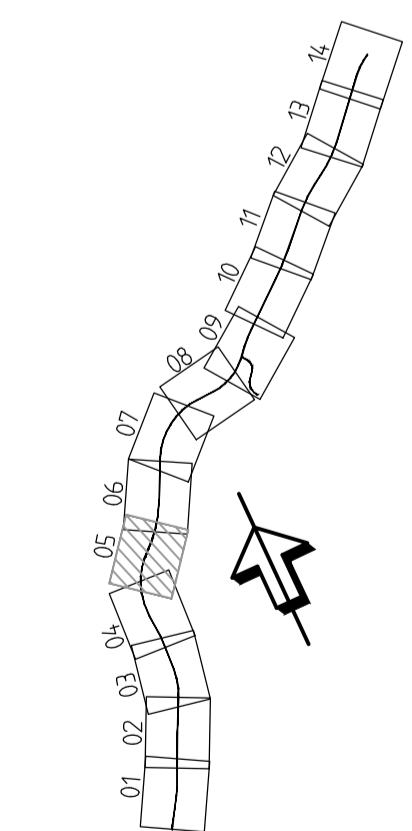
SKYDDIGHETEN ATT GÖRA ANMÄLAN FÖR SAMRÅD ENLIGT 12:6 MILJÖBALKEN GÄLLER INTE FÖR DE VERKSAMHETER OCH ÅTGÄRDER SOM BEHOVS FÖR ATT BYGGA VÄGEN OCH SOM FASTSTÄLLS OCH INGÅR I VÄGOMRÅDE FÖR ALLMÄN VÄG ELLER OMRÅDE FÖR TILLFÄLLIG NYTTJÄNDERÄTT

- ### ÅTGÄRDER SOM UNDANTAS FRÅN KRAV PÅ BYGGGLOV
- B1** AVGRÄNSNING AV OMRÅDE DÄR VISSA ÅTGÄRDER UNDANTAS FRÅN KRAV PÅ BYGGGLOV
BYGGGLOV KRAVS INTE FÖR BULLERSKÄRM

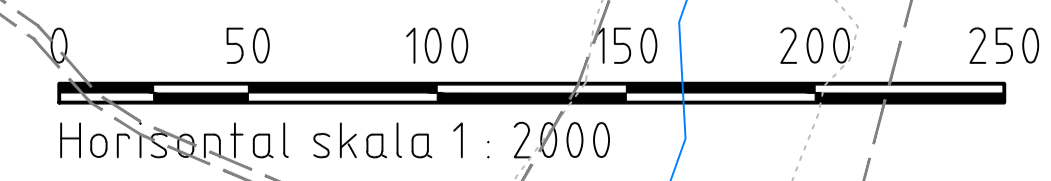
- ### SÄRSKILDA BESLUT SOM TAS I SAMBAND MED FASTSTÄLLELSE
- INDRAGNING AV VÄG OCH/ELLER OMRÅDE FRÅN ALLMÄNT UNDERHÅLL
 - NY GÅNGSTIG MED INSKRÄNKT DRIFT, BEHOVER EJ VINTERVÄGHÅLLAS. FÖREKOMMER VID: KM 15/530-15/620 (VÄNSTER SIDA) KM 20/480-20/560 (HÖR-VÄ SIDA)

ÖVRIGA OBJEKT SOM FASTSTÄLLS
INOM VÄGOMRÅDET KOMMER NY BELYSNING ATT ANLÄGGAS OCH DENNA BLIR EN DEL AV DEN STATIGA VÄGANORDNINGEN
NY BELYSNING - LÄNGS E4 VID ÅNÅSET, KM 12/700-14/300
- LÄNGS NY GC-VÄG OCH GENOM NY GC-PORT UNDER E4 VID ÅNÅSET, KM 14/220
- VID C-KORSNING E4/VÄG 747, SAMT LÄNGS NY GC-BÄNNA OCH FICKHÅLLPLATS, KM 20/550-20/650
- LÄNGS NY GC-BÄNNA INTELL VÄG 747 OCH VID VÄNDRÄLLPLATS. GRIPSMARK KM 20/566

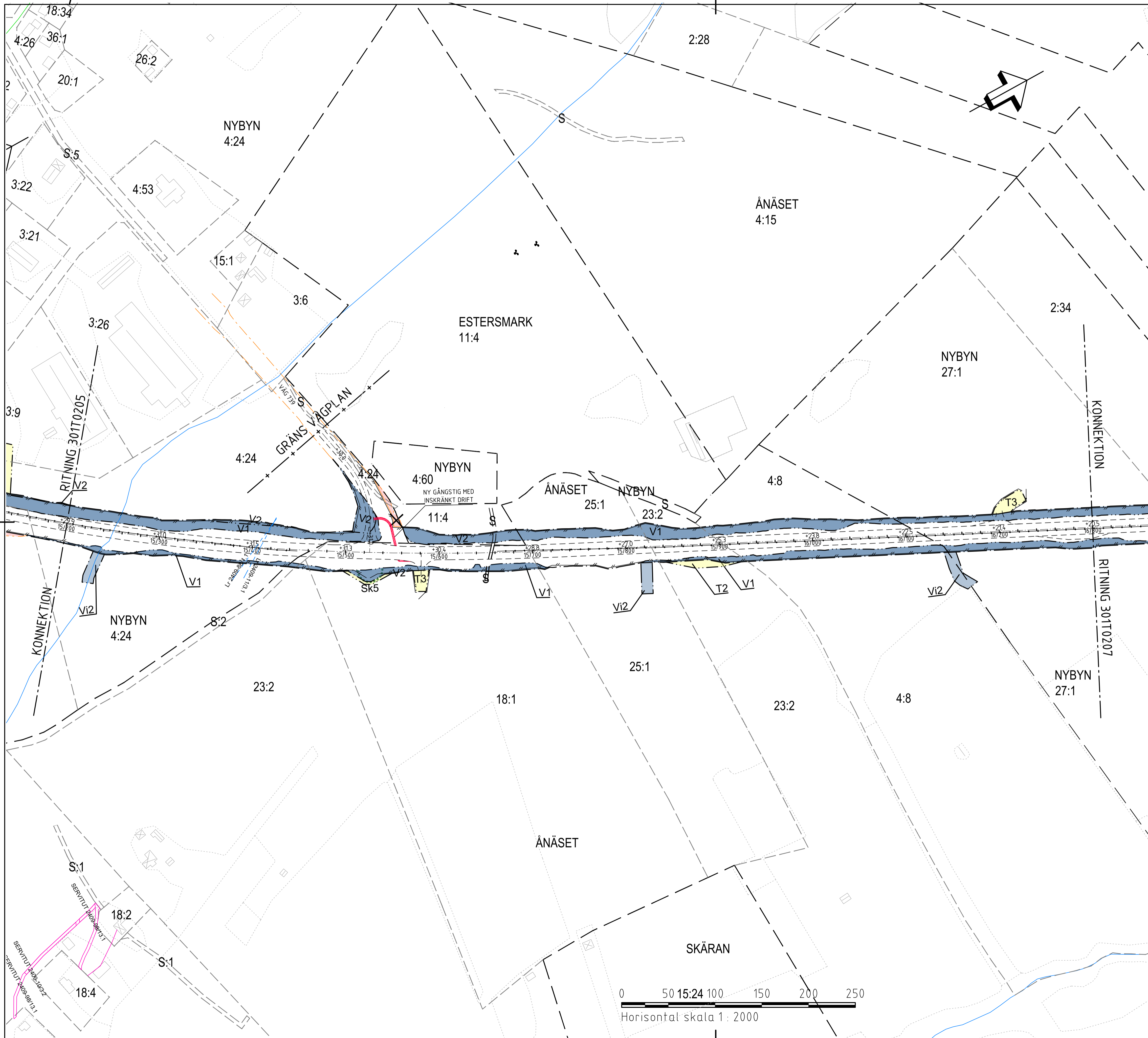
- ### ÖVRIGA BETECKNINGAR PÅ PLANKARTAN
- NY VÄG - VÄGKANTER MED HÖJDSÄTTNING OCH LÄNGDMÄTNING
 - SERVICITUT
 - TRAKTNAMN GA.X
 - GEMENSAMHETSANLÄGGNING
 - LE DN-XXX-X
 - LEDNINGSRÄTT



KOORDINATSYSTEM
PLANSYSTEM: SWEREF99 20 15
HÖJDSYSTEM: RH 2000



TYP AV PLAN		VÄGPLAN	
GRANSKNINGSSTATUS / SYFTE		FÖR FASTSTÄLLELSE	
HANDLINGSTYP		FASTSTÄLLELSEHANDLING	
DATUM	2021-06-24	LEVERANS / ÄNDRINGS-PM	
OBJEKT			
VÄG E4			
SIKEÅ - YTTERVIK			
DELOMRÅDE / BANDEL		GUMBODA - GRIMSMARK	
ANLÄGGNINGSGRÄNS		E4	
OBJEKTNUMMER / KM	158629	KONSTRUKTIONNUMMER	
BESTÄLLARE	JÖRGEN NORDGREN	LEVERANTÖR	SWECO
UPPRAGSNUMMER	2474065	AVDELNING	CIVIL
RITNINGSTYP			
PLANKARTA			
TEKNIKOMRÅDE / INNEHÅLL			
VÄGUTFORMNING OCH TRAFIK			
BESKRIVNING			
KM 14/100 - 15/200			
SKALA	1:2000	FORMAT	A1
RITNINGNUMMER	3 01 T 02 05	FÖRVALTNINGSNUMMER	
BLAD		NÄSTA BLAD	BET



- TECKENFÖRKLARING**
- - - - - GRÄNS FÖR VÄGOMRÅDE
 - - - - - AVGRÄNSNING MELLAN OLIKA TYPER AV MARKANSPRÅK
 - - - - - FASTIGHETSGRÄNS
 - - - - - TRAKTGRÄNS
 - - - - - KOMMUNGRÄNS
 - - - - - NYTT VILTSTÄNGSEL MED GRIND. VÄGOMRÅDET OMFATTAR 1 M PÅ VARDERA SIDA OM STÄNGSEL/GRINDEN DÄR STÄNGSEL LIGGER SKILT FRÅN ANNAT VÄGOMRÅDE
 - - - - - NYTT MITTRÄCKE

- V** V1 - NYTT VÄGOMRÅDE MED VÄGRÄTT
V2 - NYTT VÄGOMRÅDE INOM DETALJPLAN DÄR KOMMUN ÄR HUVDOMEN FÖR ALLMÄNNA PLATSER.
- Vi** V1 - NYTT VÄGOMRÅDE MED INSKRÄNKT VÄGRÄTT, FÖR UTLOPPSLEDNING
V2 - NYTT VÄGOMRÅDE MED INSKRÄNKT VÄGRÄTT, FÖR UTLOPPSDIKE
V3 - NYTT VÄGOMRÅDE MED INSKRÄNKT VÄGRÄTT, FÖR TRYCKBANK
- J.Vi** NY JÄRNVÄGSMARK MED ÄGANDERÄTT OCH NYTT VÄGOMRÅDE MED INSKRÄNKT VÄGRÄTT
- Js.Vi** NY JÄRNVÄGSMARK MED SERVITUTRÄTT OCH NYTT VÄGOMRÅDE MED INSKRÄNKT VÄGRÄTT
- T** T1 - TILLFÄLLIG NYTTJANDERÄTT, FÖR ETABLERING
T2 - TILLFÄLLIG NYTTJANDERÄTT, FÖR TILLFÄLLIGA FÖRBFARTER
T3 - TILLFÄLLIG NYTTJANDERÄTT, FÖR ÅTKOMST VID ANLÄGGANDE AV VILTSTÄNGSEL, VILTUTHOPP, VÄGTRUMMOR OCH BULLERSKÄRMAR
T4 - TILLFÄLLIG NYTTJANDERÄTT, FÖR GEOTEKNISKA FÖRSTÄRKNINGSÅTGÄRDER SAMTLIGA TILLFÄLLIGA NYTTJANDERÄTTER GÄLLER UNDER BYGGTIDEN, DOCK LÄNGST TILL OCH MED GODKÄND SLUTBESKUTNING

- SKYDDÅTGÄRDER OCH FÖRSIKTIGHETSMÅTT**
- Sk1** MARKERING ELLER AVGRÄNSNING AV SKYDDÅTGÄRDER OCH FÖRSIKTIGHETSMÅTT AVSER ERBJUDANDE OM BULLERSKYDDÅTGÄRDER UTANFÖR VÄGOMRÅDE I FORM AV FASAD/FÖNSTERÅTGÄRD OCH/ELLER LOKALT SKYDD VID UTEPLATS.
 - Sk2** VÄGNÄRA BULLERSKYDDÅTGÄRD, VÄLL 2,0 M ÖVER E4 VÄGPROFIL
 - Sk3** VÄGNÄRA BULLERSKYDDÅTGÄRD, SKÄRM 2,0-3,0 M ÖVER E4 VÄGPROFIL
 - Sk4** FAUNAPASSAGE
 - Sk5** VILTUTHOPP
 - Sk6** VILTPASSAGE I PLAN

VERKSAMHETER/ÅTGÄRDER SOM UNDANTAS FRÅN FÖRBUD ENLIGT MILJÖBALKEN
 UNDANTAGEN GÄLLER HELA PLANEN
 FÖRBUDEN I 7:11 2 ST. MILJÖBALKEN GÄLLER INTE BYGGANDE AV ALLMÄN VÄG
 FÖRBUDEN I 7:15 MILJÖBALKEN GÄLLER INTE BYGGANDE AV ALLMÄN VÄG

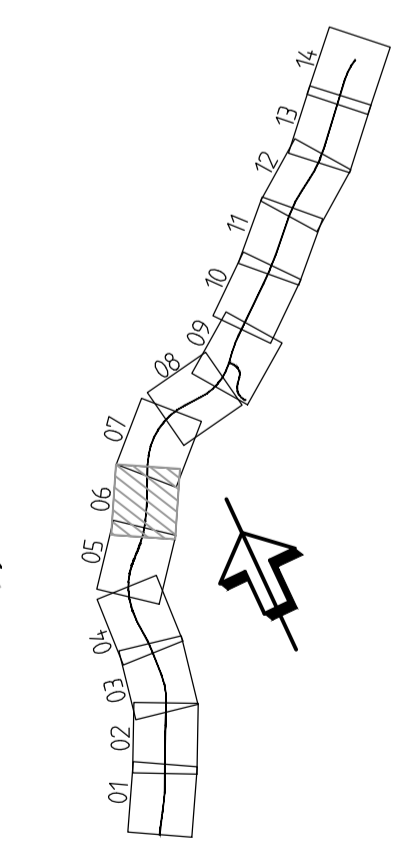
SKYLDIGHETEN ATT GÖRA ANMÄLAN FÖR SAMRÅD ENLIGT 12:6 MILJÖBALKEN GÄLLER INTE FÖR DE VERKSAMHETER OCH ÅTGÄRDER SOM BEHÖVS FÖR ATT BYGGA VÄGEN OCH SOM FASTSTÄLLS OCH INGÅR I VÄGOMRÅDE FÖR ALLMÄN VÄG ELLER OMRÅDE FÖR TILLFÄLLIG NYTTJANDERÄTT

- ÅTGÄRDER SOM UNDANTAS FRÅN KRAV PÅ BYGGLOV**
- B1** AVGRÄNSNING AV OMRÅDE DÄR VISSA ÅTGÄRDER UNDANTAS FRÅN KRAV PÅ BYGGLOV BYGGLOV KRAVS INTE FÖR BULLERSKÄRM

- SÄRSKILDA BESLUT SOM TAS I SAMBAND MED FASTSTÄLLELSE**
- X** INDRAGNING AV VÄG OCH/ELLER OMRÅDE FRÅN ALLMÄNT UNDERHÅLL
 - NY** GÄNGSTIG MED INSKRÄNKT DRIFT, BEHÖVER EJ VINTERVÄGHÅLLAS. FÖREKOMMER VID: KM 15/530-15/620 (VÄNSTER SIDA) KM 20/480-20/560 (HÖR-VÄ SIDA)

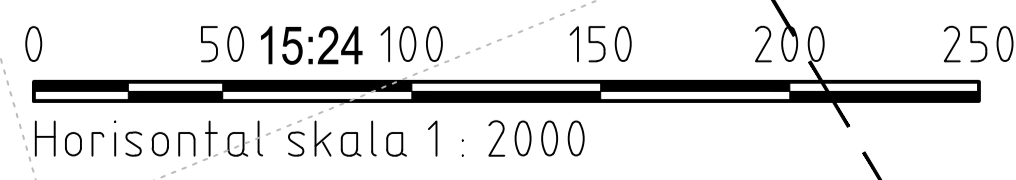
ÖVRIGA OBJEKT SOM FASTSTÄLLS
 INOM VÄGOMRÅDET KOMMER NY BELYSNING ATT ANLÄGGAS OCH DENNA BLIR EN DEL AV DEN STATLIGA VÄGANORDNINGEN
 NY BELYSNING - LÄNGS E4 VID ANÄSET, KM 13/700-14/300
 - LÄNGS NY GC-VÄG OCH GENOM NY GC-PORT UNDER E4 VID ANÄSET, KM 14/220
 - VID C-KORSNING E4/VÄG 747, SAMT LÄNGS NY GC-BANA OCH FICKHÅLLPLATS, KM 20/550-20/650
 - LÄNGS NY GC-BANA INTILL VÄG 747 OCH VID VÄNDRÄTTPLATS, GRIMSMARK KM 20/566

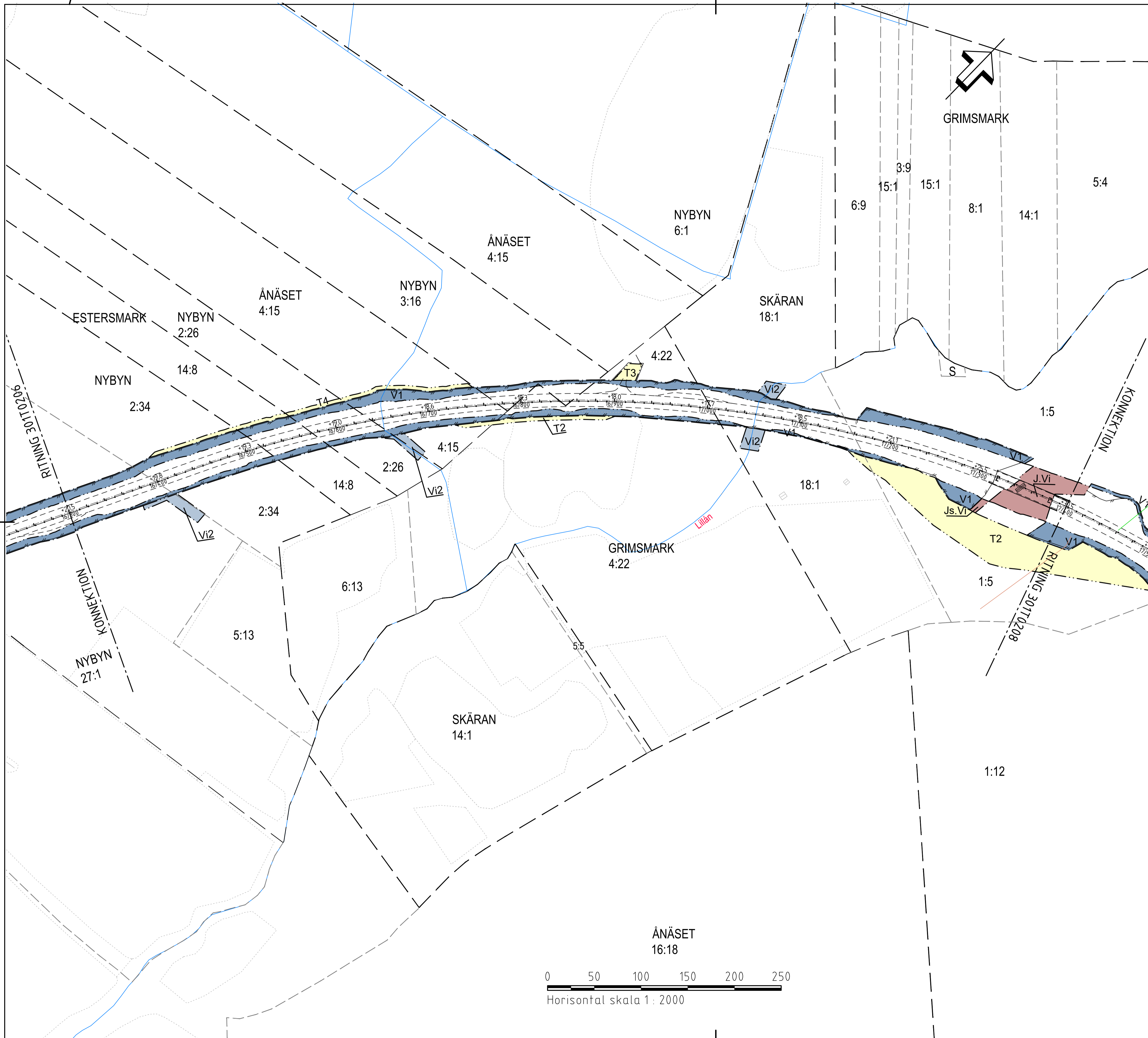
- ÖVRIGA BETECKNINGAR PÅ PLANKARTAN**
- - - - - NY VÄG - VÄGKANTER MED HÖJDSÄTTNING OCH LÄNGDMÄTNING
 - xxxx-xxxx-x SERVITUT
 - Tr-xxxx-x GEMENSAMHETSANLÄGGNING
 - lr-xx-xxx-x LEDNINGSRÄTT



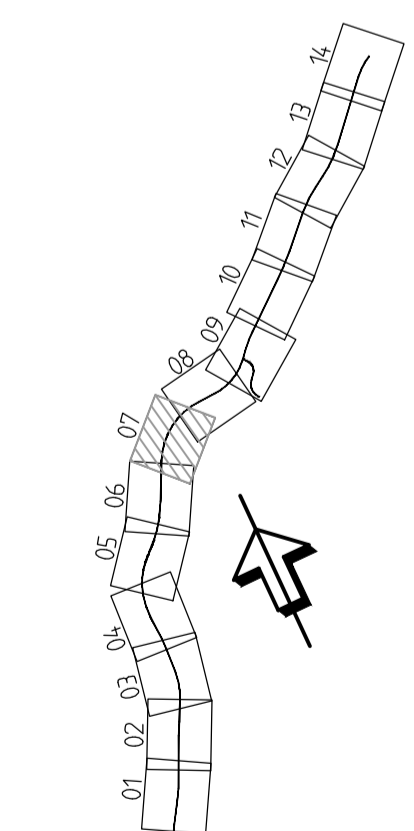
KOORDINATSYSTEM
 PLANSYSTEM: SWEREF99 20 15
 HÖJDSYSTEM: RH 2000

TYP AV PLAN		VÄGPLAN	
GRANSKNINGSSTATUS / SYFTE		FÖR FASTSTÄLLELSE	
HANDLINGSTYP		FASTSTÄLLELSEHANDLING	
DATUM	2021-06-24	LEVERANS / ÄNDRINGS-PM	
OBJEKT	VÄG E4 SIKEÅ - YTTERVIK		
DELOMRÅDE / BANDEL	GUMBODA - GRIMSMARK		
ANLÄGGNINGSGDEL	E4		
OBJEKTNUMMER / KM	158629	KONSTRUKTIONNUMMER	
BESTÄLLARE	TRAFIKVERKET	LEVERANTÖR	SWECO
SKAPAD AV	JÖRGEN NORDGREN	UPPDRAGSNUMMER	2474065
GODKÄND AV	MAGNUS GUNNARSSON	AVDELNING	CIVIL
RITNINGSTYP	PLANKARTA		
TEKNIKOMRÅDE / INNEHÅLL	VÄGUTFORMNING OCH TRAFIK		
BESKRIVNING	KM 15/200 - 16/300		
SKALA	1:2000	FORMAT	A1
RITNINGSNUMMER	3 01 T 02 06	FÖRVALTNINGSNUMMER	
		BLAD	NÄSTA BLAD
		BET	



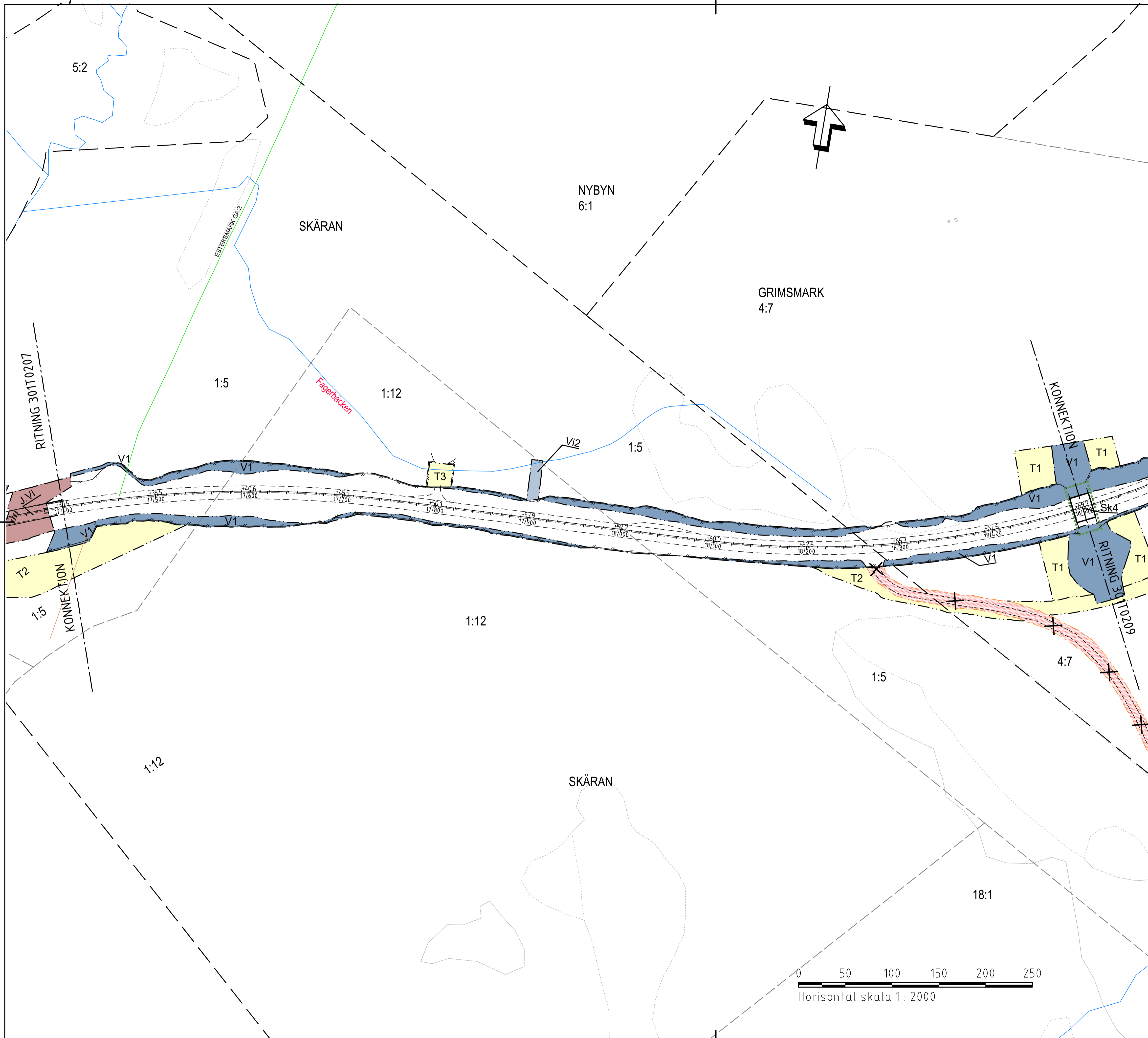


- ### TECKENFÖRKLARING
- GRÄNS FÖR VÄGOMRÅDE
 - AVGRÄNSNING MELLAN OLKA TYPER AV MARKANSPRÅK
 - FASTIGHETSGRÄNS
 - TRAKTGRÄNS
 - KOMMUNGRÄNS
 - NYTT VILTSTÄNGSEL MED GRIND. VÄGOMRÅDET OMFATTAR 1 M PÅ VARDERA SIDA OM STÄNGSEL/GRINDEN DÄR STÄNGSEL LIGGER SKILT FRÅN ANNAT VÄGOMRÅDE
 - NYTT MITTRÄCKE
- V** V1 - NYTT VÄGOMRÅDE MED VÄGRÄTT
V2 - NYTT VÄGOMRÅDE INOM DETALJPLAN DÄR KOMMUN ÄR HUVUDMAN FÖR ALLMÄNNA PLATSER
 - Vi** V1 - NYTT VÄGOMRÅDE MED INSKRÄNKT VÄGRÄTT, FÖR UTLOPPSLEDNING
V2 - NYTT VÄGOMRÅDE MED INSKRÄNKT VÄGRÄTT, FÖR UTLOPPSDIKE
V3 - NYTT VÄGOMRÅDE MED INSKRÄNKT VÄGRÄTT, FÖR TRYCKBANK
 - J.Vi** NY JÄRNVÄGSMARK MED ÄGANDERÄTT OCH NYTT VÄGOMRÅDE MED INSKRÄNKT VÄGRÄTT
 - Js.Vi** NY JÄRNVÄGSMARK MED SERVITUTRÄTT OCH NYTT VÄGOMRÅDE MED INSKRÄNKT VÄGRÄTT
 - T** T1 - TILLFÄLLIG NYTTJÄNDERÄTT, FÖR ETABLERING
T2 - TILLFÄLLIG NYTTJÄNDERÄTT, FÖR TILLFÄLLIGA FÖRBIFARTER
T3 - TILLFÄLLIG NYTTJÄNDERÄTT, FÖR ÅTKOMST VID ANLÄGGANDE AV VILTSTÄNGSEL, VILTUTHOPP, VÄGTRUMMOR OCH BULLERSKÄRMAR
T4 - TILLFÄLLIG NYTTJÄNDERÄTT, FÖR GEOTEKNISKA FÖRSTÄRKNINGÅTGÄRDER SAMTLIGA TILLFÄLLIGA NYTTJÄNDERÄTTER GÄLLER UNDER BYGGTIDEN, DOCK LÄNGST TILL OCH MED GODKÄND SLUTBESKUTNING
- ### SKYDDÅTGÄRDER OCH FÖRSIKTIGHETSÅTGÄRDER
- MARKERING ELLER AVGRÄNSNING AV SKYDDÅTGÄRDER OCH FÖRSIKTIGHETSÅTGÄRDER
 - AVSER ERBJUDANDE OM BULLERSKYDDÅTGÄRDER UTANFÖR VÄGOMRÅDE I FORM AV FASAD/FÖNSTERÅTGÄRD OCH/ELLER LOKALT SKYDD VID UTEPLATS
 - VÄGNÄRA BULLERSKYDDÅTGÄRD, VALL 2,0 M ÖVER E4 VÄGPROFIL
 - VÄGNÄRA BULLERSKYDDÅTGÄRD, SKÄRM 2,0-3,0 M ÖVER E4 VÄGPROFIL
 - FAUNAPASSAGE
 - VILTUTHOPP
 - VILTPASSAGE I PLAN
- ### VERKSAMHETER/ÅTGÄRDER SOM UNDANTAS FRÅN FÖRBUD ENLIGT MILJÖBALKEN
- UNDANTAGEN GÄLLER HELA PLANEN
FÖRBUDEN I 7:11 2 ST. MILJÖBALKEN GÄLLER INTE BYGGANDE AV ALLMÄN VÄG
FÖRBUDEN I 7:15 MILJÖBALKEN GÄLLER INTE BYGGANDE AV ALLMÄN VÄG
- SKYLDIGHETEN ATT GÖRA ANMÄLAN FÖR SAMRÅD ENLIGT 12:6 MILJÖBALKEN GÄLLER INTE FÖR DE VERKSAMHETER OCH ÅTGÄRDER SOM BEHOVS FÖR ATT BYGGA VÄGEN OCH SOM FASTSTÄLLS OCH INGÅR I VÄGOMRÅDE FÖR ALLMÄN VÄG ELLER OMRÅDE FÖR TILLFÄLLIG NYTTJÄNDERÄTT
- ### ÅTGÄRDER SOM UNDANTAS FRÅN KRAV PÅ BYGGLOV
- AVGRÄNSNING AV OMRÅDE DÄR VISSA ÅTGÄRDER UNDANTAS FRÅN KRAV PÅ BYGGLOV
 - BYGGLOV KRÄVS INTE FÖR BULLERSKÄRM
- ### SÄRSKILDA BESLUT SOM TAS I SAMBAND MED FASTSTÄLLELSE
- INDRAGNING AV VÄG OCH/ELLER OMRÅDE FRÅN ALLMÄNT UNDERHÅLL
 - NY GÄNGSTIG MED INSKRÄNKT DRIFT, BEHOVER EJ VINTERVÅRHÅLLAS. FÖREKOMMER VID: KM 15/530-15/620 (VÄNSTER SIDA) KM 20/480-20/560 (HÖ-VÄ SIDA)
- ### ÖVRIGA OBJEKT SOM FASTSTÄLLS
- INOM VÄGOMRÅDET KOMMER NY BELYSNING ATT ANLÄGGAS OCH DENNA BLIR EN DEL AV DEN STATUGA VÄGANORDNINGEN.
NY BELYSNING: - LÄNGS E4 VID ÅNÄSET, KM 13/700-14/300
- LÄNGS NY GE-VÄG OCH GENOM NY GE-PORT UNDER E4 VID ÅNÄSET, KM 14/220
- VID C-KORSNING E4/VÄG 747, SAMT LÄNGS NY GE-BANA OCH FICKHÅLLPLATS, KM 20/550-20/650
- LÄNGS NY GE-BANA INTILL VÄG 747 OCH VID VÄNDRHÅLLPLATS, GRIMSMARK KM 20/566
- ### ÖVRIGA BETECKNINGAR PÅ PLANKARTAN
- NY VÄG - VÄGKANTER MED
 - HÖJDSÄTTNING OCH LÄNGDMÄTNING
 - SERVITUT
 - TRAKTNAMN GA.X
 - GEMENSAMHETSANLÄGGNING
 - LEDNINGSRÄTT



KOORDINATSYSTEM
PLANSYSTEM: SWEREF99 20 15
HÖJDSYSTEM: RH 2000

TYP AV PLAN			VÄGPLAN		
GRANSKNINGSSTATUS / SYFTE			FÖR FASTSTÄLLELSE		
HANDLINGSTYP			FASTSTÄLLELSEHANDLING		
DATUM	2021-06-24	LEVERANS / ÄNDRINGS-PM			
OBJEKT	VÄG E4 SIKEÅ - YTTERVIK				
DELOMRÅDE / BANDEL	GUMBODA - GRIMSMARK				
ANLÄGGNINGSGRÄNS	E4				
OBJEKTNUMMER / KM	158629	KONSTRUKTIONSNUMMER			
BESTÄLLARE	JÖRGEN NORDGREN	LEVERANTÖR	TRAFIKVERKET SWECO		
SKAPAD AV	JÖRGEN NORDGREN	UPPRAGSNUMMER	2474065		
GODKÄND AV	MAGNUS GUNNARSSON	AVDELNING	CIVIL		
RITNINGSTYP	PLANKARTA				
TEKNIKOMRÅDE / INNEHÅLL	VÄGUTFORMNING OCH TRAFIK				
BESKRIVNING	KM 16/300 - 17/400				
SKALA	1:2000	FORMAT	A1	FÖRVALTNINGSNUMMER	
RITNINGSNUMMER	3 01 T 02 07	BLAD	NÄSTA BLAD	BET	



- ### TECKENFÖRKLARING
- - - - - GRÄNS FÖR VÄGOMRÅDE
 - · - · - · AVGRÄNSNING MELLAN OLIKA TYPER AV MARKANSPRÅK
 - - - - - FASTIGHETSGRÄNS
 - - - - - TRAKTGRÄNS
 - - - - - KOMMUNGRÄNS
 - - - - - NYTT VILTSTÄNGSEL MED GRIND. VÄGOMRÅDET OMFATTAR 1 M PÅ VARDERA SIDA OM STÄNGSLET/GRINDEN DÄR STÄNGSEL LIGGER SKILT FRÅN ANNAT VÄGOMRÅDE
 - - - - - NYTT MITTRÄCKE

- V** V1 - NYTT VÄGOMRÅDE MED VÄGRÄTT
V2 - NYTT VÄGOMRÅDE INOM DETALPLAN DÄR KOMMUN ÄR HUVUDMAN FÖR ALLMÄNNA PLATSER.
- Vi** V1 - NYTT VÄGOMRÅDE MED INSKRÄNKT VÄGRÄTT, FÖR UTLOPPSLEDNING
V2 - NYTT VÄGOMRÅDE MED INSKRÄNKT VÄGRÄTT, FÖR UTLOPPSÖKE
V3 - NYTT VÄGOMRÅDE MED INSKRÄNKT VÄGRÄTT, FÖR TRYCKBANK
- J.Vi** NY JÄRNVÄGSMARK MED ÄGANDERÄTT OCH NYTT VÄGOMRÅDE MED INSKRÄNKT VÄGRÄTT
- Js.Vi** NY JÄRNVÄGSMARK MED SERVITUTRÄTT OCH NYTT VÄGOMRÅDE MED INSKRÄNKT VÄGRÄTT
- T** T1 - TILLFÄLLIG NYTTJÄNDERÄTT, FÖR ETABLERING
T2 - TILLFÄLLIG NYTTJÄNDERÄTT, FÖR TILLFÄLLIGA FÖRBIFARTER
T3 - TILLFÄLLIG NYTTJÄNDERÄTT, FÖR ÅTKOMST VID ANLÄGGANDE AV VILTSTÄNGSEL, VILTUTHOPP, VÄGTRUMMOR OCH BULLERSKÄRMAR
T4 - TILLFÄLLIG NYTTJÄNDERÄTT, FÖR GEOTEKNISKA FÖRSTÄRKNINGSÅTGÄRDER SAMTLIGA TILLFÄLLIGA NYTTJÄNDERÄTTER GÄLLER UNDER BYGGTIDEN, DOCK LÄNGST TILL OCH MED GODKÄND SLUTBESKNING

- ### SKYDDÅTGÄRDER OCH FÖRSIKTIGHETSMÅTT
- MARKERING ELLER AVGRÄNSNING AV SKYDDÅTGÄRDER OCH FÖRSIKTIGHETSMÅTT
 - Sk1** AVSER ERBJUDANDE OM BULLERSKYDDÅTGÄRDER UTANFÖR VÄGOMRÅDE I FORM AV FASAD/FÖNSTERÅTGÄRD ELLER LOKALT SKYDD VID UTEPLATS.
 - Sk2** VÄGNÄRA BULLERSKYDDÅTGÄRD, VALL 2,0 M ÖVER E4 VÄGPROFIL.
 - Sk3** VÄGNÄRA BULLERSKYDDÅTGÄRD, SKÄRM 2,0-3,0 M ÖVER E4 VÄGPROFIL.
 - Sk4** FAUNAPASSAGE
 - Sk5** VILTUTHOPP
 - Sk6** VILTPASSAGE I PLAN

VERKSAMHETER/ÅTGÄRDER SOM UNDANTAS FRÅN FÖRBUD ENLIGT MILJÖBALKEN
UNDANTAGEN GÄLLER HELA PLANEN
FÖRBUDEN I 7:11 2 ST. MILJÖBALKEN GÄLLER INTE BYGGANDE AV ALLMÄN VÄG
FÖRBUDEN I 7:15 MILJÖBALKEN GÄLLER INTE BYGGANDE AV ALLMÄN VÄG

SKYLDIGHETEN ATT GÖRA ANMÄLAN FÖR SAMRÅD ENLIGT 12:6 MILJÖBALKEN GÄLLER INTE FÖR DE VERKSAMHETER OCH ÅTGÄRDER SOM BEHOVS FÖR ATT BYGGA VÄGEN OCH SOM FASTSTÄLLS OCH INGÅR I VÄGOMRÅDE FÖR ALLMÄN VÄG ELLER OMRÅDE FÖR TILLFÄLLIG NYTTJÄNDERÄTT

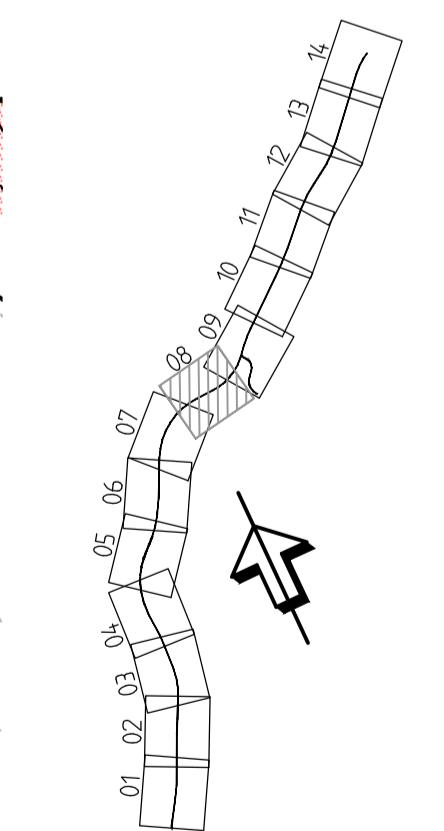
- ### ÅTGÄRDER SOM UNDANTAS FRÅN KRAV PÅ BYGGLOV
- B1** AVGRÄNSNING AV OMRÅDE DÄR VISSA ÅTGÄRDER UNDANTAS FRÅN KRAV PÅ BYGGLOV BYGGLOV KRÄVS INTE FÖR BULLERSKÄRM

- ### SÄRSKILDA BESLUT SOM TAS I SAMBAND MED FASTSTÄLLELSE
- X** INDRAGNING AV VÄG OCH/ELLER OMRÅDE FRÅN ALLMÄNT UNDERHÅLL
 - ~** NY GÅNGSTIG MED INSKRÄNKT DRIFT, BEHÖVER EJ VINTERVÅRHÅLLAS. FÖREKOMMER VD: KM 15/530-15/620 (VÄNSTER SIDA) KM 20/480-20/560 (HÖR-VÄ SIDA)

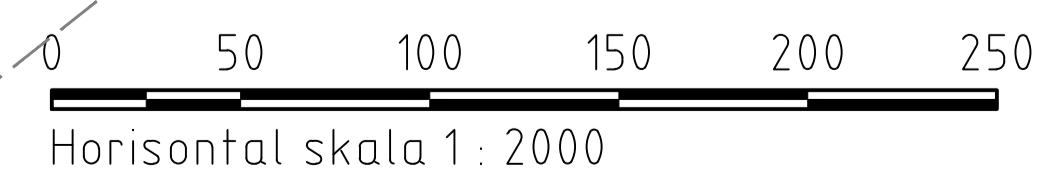
ÖVRIGA OBJEKT SOM FASTSTÄLLS

INOM VÄGOMRÅDET KOMMER NY BELYSNING ATT ANLÄGGAS OCH DENNA BLIR EN DEL AV DEN STATUGA VÄGANORDNINGEN.
NY BELYSNING - LÄNGS E4 VID ÅNÅSET, KM 13/700-14/300
- LÄNGS NY GE-VÄG OCH GENOM NY GE-PORT UNDER E4 VID ÅNÅSET, KM 14/220
- VID C-KORSNING E4/VÄG 747, SAMT LÄNGS NY GE-BANA OCH FICKHÅLLPLATS, KM 20/550-20/650
- LÄNGS NY GE-BANA INTILL VÄG 747 OCH VID VÄNDRÄLLPLATS, GRIMSMARK KM 20/566

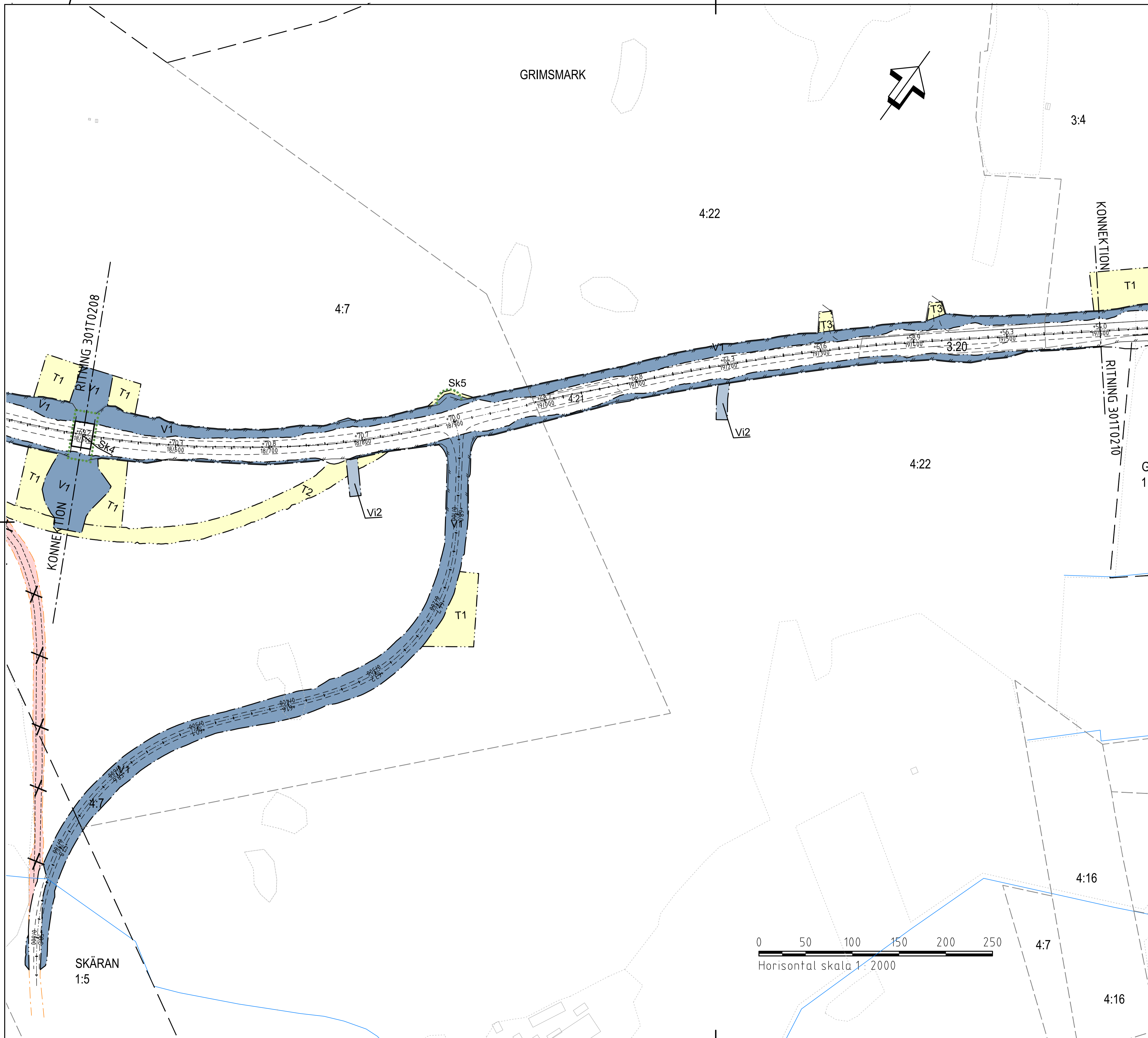
- ### ÖVRIGA BETECKNINGAR PÅ PLANKARTAN
- NY VÄG - VÄGKANTER MED HÖJDSÄTTNING OCH LÄNGDMÄTNING
 - SERVITUT
 - - - - - TRAKTNAMN GA:X
 - - - - - GEMENSAMHETSANLÄGGNING
 - - - - - LEDNINGSRÄTT



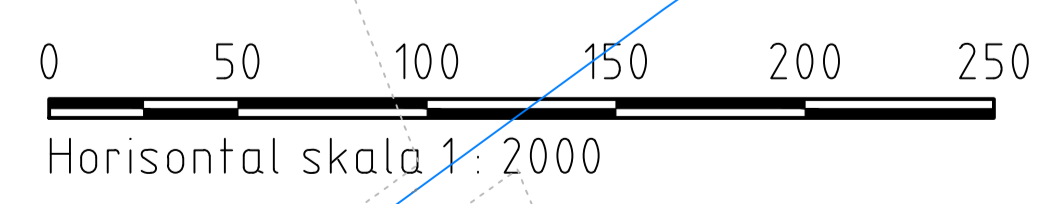
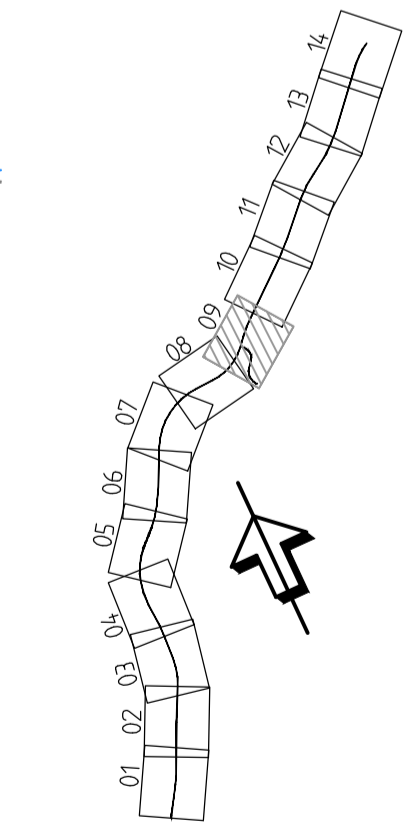
KOORDINATSYSTEM
PLANSYSTEM: SWEREF99 20 15
HÖJDSYSTEM: RH 2000



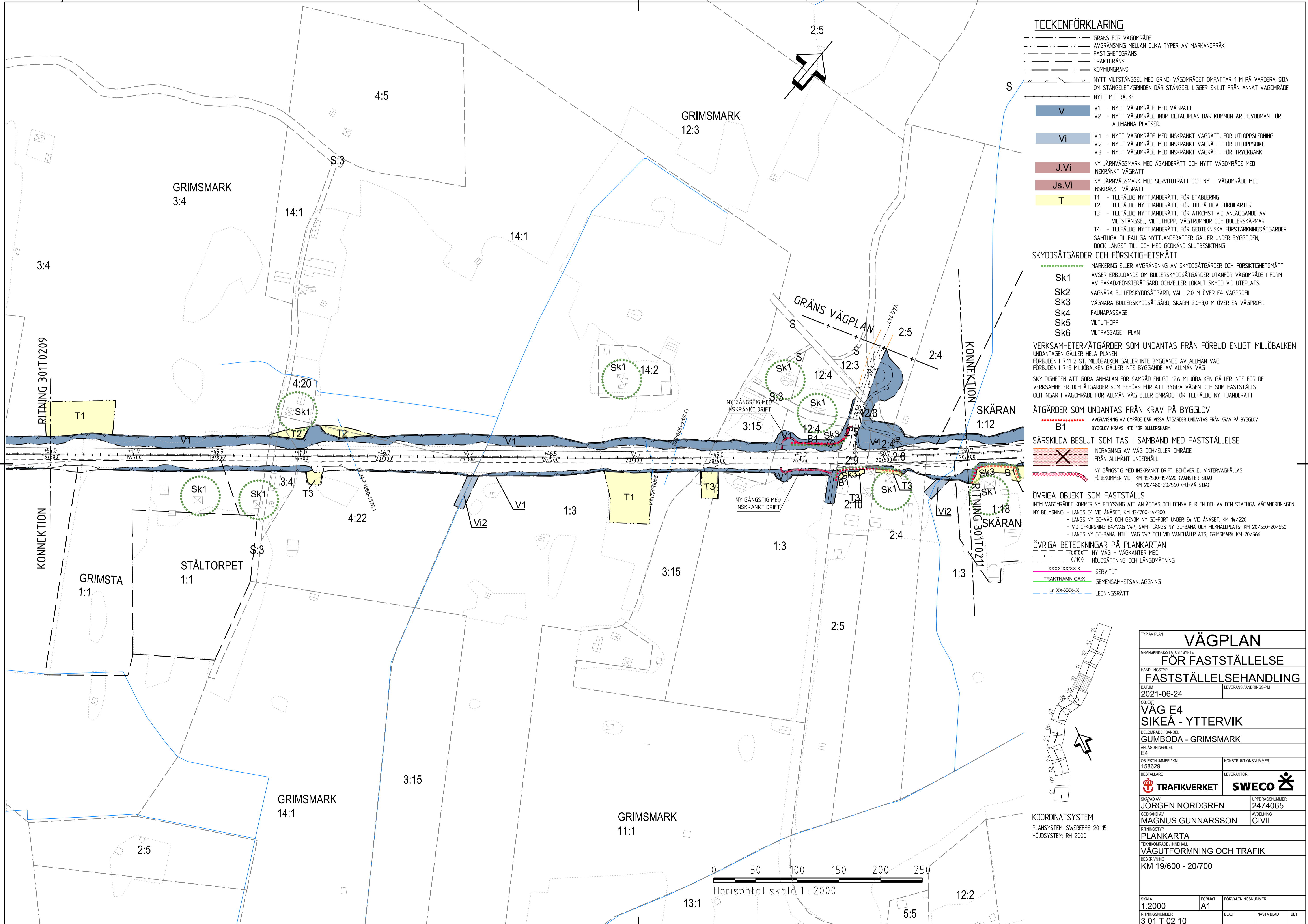
TYP AV PLAN		VÄGPLAN	
GRANSKNINGSSTATUS / SYFTE		FÖR FASTSTÄLLELSE	
HANDLINGSTYP		FASTSTÄLLELSEHANDLING	
DATUM	2021-06-24	LEVERANS / ÄNDRINGS-PM	
OBJEKT	VÄG E4 SIKEÅ - YTTERVIK		
DELOMRÅDE / BANDEL	GUMBODA - GRIMSMARK		
ANLÄGGNINGSGDEL	E4		
OBJEKTNUMMER / KM	158629	KONSTRUKTIONNUMMER	
BESTÄLLARE	TRAFIKVERKET	LEVERANTÖR	SWECO
SKAPAD AV	JÖRGEN NORDGREN	UPPRAGSNUMMER	2474065
GODKÄND AV	MAGNUS GUNNARSSON	AVDELNING	CIVIL
RITNINGSTYP	PLANKARTA		
TEKNIKOMRÅDE / INNEHÅLL	VÄGUTFORMNING OCH TRAFIK		
BESKRIVNING	KM 17/400 - 18/500		
SKALA	1:2000	FORMAT	A1
RITNINGSNUMMER	3 01 T 02 08	FÖRVALTNINGSNUMMER	
		BLAD	NÄSTA BLAD
			BET



- ### TECKENFÖRKLARING
- GRÄNS FÖR VÄGOMRÅDE
 - AVGRÄNSNING MELLAN OLIKA TYPER AV MARKANSPRÅK
 - FASTIGHETSGRÄNS
 - TRAKTGRÄNS
 - KOMMUNGRÄNS
 - NYTT VILTSTÄNGSEL MED GRIND. VÄGOMRÅDET OMFATTAR 1 M PÅ VARDERA SIDA OM STÄNGSEL/GRINDEN DÄR STÄNGSEL LIGGER SKILTJIT FRÅN ANNAT VÄGOMRÅDE
 - NYTT MITTRÄCKE
 - V1 - NYTT VÄGOMRÅDE MED VÄGRÄTT
 - V2 - NYTT VÄGOMRÅDE INOM DETALJPLAN DÄR KOMMUN ÄR HUVUDMAN FÖR ALLMÄNNA PLATSER
 - Vi1 - NYTT VÄGOMRÅDE MED INSKRÄNKT VÄGRÄTT, FÖR UTLOPPSLEDNING
 - Vi2 - NYTT VÄGOMRÅDE MED INSKRÄNKT VÄGRÄTT, FÖR UTLOPPSDIKE
 - Vi3 - NYTT VÄGOMRÅDE MED INSKRÄNKT VÄGRÄTT, FÖR TRYCKBANK
 - J.Vi - NY JÄRNVÄGSMARK MED ÄGANDERÄTT OCH NYTT VÄGOMRÅDE MED INSKRÄNKT VÄGRÄTT
 - Js.Vi - NY JÄRNVÄGSMARK MED SERVITUTRÄTT OCH NYTT VÄGOMRÅDE MED INSKRÄNKT VÄGRÄTT
 - T1 - TILLFÄLLIG NYTTJANDERÄTT, FÖR ETABLERING
 - T2 - TILLFÄLLIG NYTTJANDERÄTT, FÖR TILLFÄLLIGA FÖRBIFARTER
 - T3 - TILLFÄLLIG NYTTJANDERÄTT, FÖR ÅTKOMST VID ANLÄGGANDE AV VILTSTÄNGSEL, VILTUTHOPP, VÄGTRUMMOR OCH BULLERSKÄRMAR
 - T4 - TILLFÄLLIG NYTTJANDERÄTT, FÖR GEOTEKNISKA FÖRSTÄRKNINGSÅTGÄRDER
- SAMTLIGA TILLFÄLLIGA NYTTJANDERÄTTER GÄLLER UNDER BYGGTIDEN, DOCK LÄNGST TILL OCH MED GODKÄND SLUTBESKUTNING
- ### SKYDDSÅTGÄRDER OCH FÖRSIKTIGHETSÅTGÄRDER
- MARKERING ELLER AVGRÄNSNING AV SKYDDSÅTGÄRDER OCH FÖRSIKTIGHETSÅTGÄRDER
 - AVSER ERBJUDANDE OM BULLERSKYDDSÅTGÄRDER UTANFÖR VÄGOMRÅDE I FORM AV FASAD/FÖNSTERÅTGÄRD OCH/ELLER LOKALT SKYDD VID UTEPLATS
 - Sk1 - VÄGNÄRA BULLERSKYDDSÅTGÄRD, VALL 2,0 M ÖVER E4 VÄGPROFIL
 - Sk2 - VÄGNÄRA BULLERSKYDDSÅTGÄRD, SKÄRM 2,0-3,0 M ÖVER E4 VÄGPROFIL
 - Sk3 - FAUNAPASSAGE
 - Sk4 - VILTUTHOPP
 - Sk5 - VILTPASSAGE I PLAN
- VERKSAMHETER/ÅTGÄRDER SOM UNDANTAS FRÅN FÖRBUD ENLIGT MILJÖBALKEN
UNDANTAGEN GÄLLER HELA PLANEN
FÖRBUDEN I 7:11 2 ST. MILJÖBALKEN GÄLLER INTE BYGGANDE AV ALLMÄN VÄG
FÖRBUDEN I 7:15 MILJÖBALKEN GÄLLER INTE BYGGANDE AV ALLMÄN VÄG
- SKYLDIGHETEN ATT GÖRA ANMÄLAN FÖR SAMRÅD ENLIGT 12:6 MILJÖBALKEN GÄLLER INTE FÖR DE VERKSAMHETER OCH ÅTGÄRDER SOM BEHOVS FÖR ATT BYGGA VÄGEN OCH SOM FASTSTÄLLS OCH INGÅR I VÄGOMRÅDE FÖR ALLMÄN VÄG ELLER OMRÅDE FÖR TILLFÄLLIG NYTTJANDERÄTT
- ### ÅTGÄRDER SOM UNDANTAS FRÅN KRAV PÅ BYGGLOV
- B1 - AVGRÄNSNING AV OMRÅDE DÄR VISSA ÅTGÄRDER UNDANTAS FRÅN KRAV PÅ BYGGLOV BYGGLOV KRAVS INTE FÖR BULLERSKÄRM
- ### SÄRSKILDA BESLUT SOM TAS I SAMBAND MED FASTSTÄLLELSE
- INDRAGNING AV VÄG OCH/ELLER OMRÅDE FRÅN ALLMÄNT UNDERHÅLL
 - NY GÅNGSTIG MED INSKRÄNKT DRIFT, BEHOVER EJ VINTERVÄGHÅLLAS. FÖREKOMMER VID: KM 15/530-15/620 (VÄNSTER SIDA) KM 20/480-20/560 (HÖ-VÄ SIDA)
- ### ÖVRIGA OBJEKT SOM FASTSTÄLLS
- INOM VÄGOMRÅDET KOMMER NY BELYSNING ATT ANLÄGGAS OCH DENNA BLIR EN DEL AV DEN STATUGA VÄGANORDNINGEN.
- NY BELYSNING - LÄNGS E4 VID ÅNÅSET, KM 13/700-14/300
- LÄNGS NY GC-VÄG OCH GENOM NY GC-PORT UNDER E4 VID ÅNÅSET, KM 14/220
- VID C-KORSNING E4/VÄG 747, SAMT LÄNS NY GC-BANA OCH FICKHÅLLPLATS, KM 20/550-20/650
- LÄNGS NY GC-BANA INTILL VÄG 747 OCH VID VÄNDRÄLLEPLATS, GRIMSMARK KM 20/566
- ### ÖVRIGA BETECKNINGAR PÅ PLANKARTAN
- NY VÄG - VÄGKANTER MED HÖJDSÄTTNING OCH LÄNGDMÄTNING
 - SERVITUT
 - TRAKTNAMN G.A.X
 - GEMENSAMHETSANLÄGGNING
 - Lr xx-xxx-x
 - LEDNINGSRÄTT



TYP AV PLAN		VÄGPLAN	
GRANSKNINGSSTATUS / SYFTE		FÖR FASTSTÄLLELSE	
HANDLINGSTYP		FASTSTÄLLELSEHANDLING	
DATUM	2021-06-24	LEVERANS / ÄNDRINGS-PM	
OBJEKT	VÄG E4 SIKEÅ - YTTERVIK		
DELOMRÅDE / BANDEL	GUMBODA - GRIMSMARK		
ANLÄGGNINGSDEL	E4		
OBJEKTNUMMER / KM	158629	KONSTRUKTIONNUMMER	
BESTÄLLARE	TRAFIKVERKET	LEVERANTÖR	SWECO
SKAPAD AV	JÖRGEN NORDGREN	UPPRAGSNUMMER	2474065
GODKÄND AV	MAGNUS GUNNARSSON	AVDELNING	CIVIL
RITNINGSTYP	PLANKARTA		
TEKNIKOMRÅDE / INNEHÅLL	VÄGUTFORMNING OCH TRAFIK		
BESKRIVNING	KM 18/500 - 19/600		
SKALA	1:2000	FORMAT	A1
RITNINGSNUMMER	3 01 T 02 09	FÖRVALTNINGSNUMMER	
		BLAD	NÄSTA BLAD
		BET	



TECKENFÖRKLARING

- GRÄNS FÖR VÄGOMRÅDE
- AVGRÄNSNING MELLAN OLIKA TYPER AV MARKANSPRÅK
- FASTIGHETSGRÄNS
- TRAKTGRÄNS
- KOMMUNGRÄNS
- NYTT VILTSTÄNGSEL MED GRIND. VÄGOMRÅDET OMFATTAR 1 M PÅ VARDERA SIDA OM STÄNGSEL/GRINDEN DÄR STÄNGSEL LIGGER SKILT FRÅN ANNAT VÄGOMRÅDE
- NYTT MITTRÄCKE

- V** V1 - NYTT VÄGOMRÅDE MED VÄGRÄTT
V2 - NYTT VÄGOMRÅDE NOM DETALJPLAN DÄR KOMMUN ÄR HUVDOMEN FÖR ALLMÄNNA PLATSER
- Vi** V1 - NYTT VÄGOMRÅDE MED INSKRÄNKT VÄGRÄTT, FÖR UTLOPPSLEDNING
V2 - NYTT VÄGOMRÅDE MED INSKRÄNKT VÄGRÄTT, FÖR UTLOPPSÖDIKE
V3 - NYTT VÄGOMRÅDE MED INSKRÄNKT VÄGRÄTT, FÖR TRYCKBANK
- J.Vi** NY JÄRNVÄGSMARK MED ÄGANDERÄTT OCH NYTT VÄGOMRÅDE MED INSKRÄNKT VÄGRÄTT
- Js.Vi** NY JÄRNVÄGSMARK MED SERVITUTRÄTT OCH NYTT VÄGOMRÅDE MED INSKRÄNKT VÄGRÄTT
- T** T1 - TILLFÄLLIG NYTTJANDERÄTT, FÖR ETABLERING
T2 - TILLFÄLLIG NYTTJANDERÄTT, FÖR TILLFÄLLIGA FÖRBFARTER
T3 - TILLFÄLLIG NYTTJANDERÄTT, FÖR ÅTKOMST VID ANLÄGGANDE AV VILTSTÄNGSEL, VILTUTHOPP, VÄGTRUMMOR OCH BULLERSKÄRMAR
T4 - TILLFÄLLIG NYTTJANDERÄTT, FÖR GEOTEKNISKA FÖRSTÄRKNINGSGÄRDAR SAMTLIGA TILLFÄLLIGA NYTTJANDERÄTTER GÄLLER UNDER BYGGTIDEN, DOCK LÄNGST TILL OCH MED GODKÄND SLUTBESIKTNING

- SKYDDSÅTGÄRDER OCH FÖRSIKTIGHETSMÅTT**
- MARKERING ELLER AVGRÄNSNING AV SKYDDSÅTGÄRDER OCH FÖRSIKTIGHETSMÅTT
 - Sk1** AVSER ERBJUDANDE OM BULLERSKYDDSÅTGÄRDER UTANFÖR VÄGOMRÅDE I FORM AV FASAD/FÖNSTERÅTGÄRD OCH/ELLER LOKALT SKYDD VID UTEPLATS.
 - Sk2** VÄGNÄRA BULLERSKYDDSÅTGÄRD, VALL 2,0 M ÖVER E4 VÄGPROFIL
 - Sk3** VÄGNÄRA BULLERSKYDDSÅTGÄRD, SKÄRM 2,0-3,0 M ÖVER E4 VÄGPROFIL
 - Sk4** FAUNAPASSAGE
 - Sk5** VILTUTHOPP
 - Sk6** VILTPASSAGE I PLAN

VERKSAMHETER/ÅTGÄRDER SOM UNDANTAS FRÅN FÖRBUD ENLIGT MILJÖBALKEN
 UNDANTAGEN GÄLLER HELA PLANEN
 FÖRBUDEN I 7:11 2 ST. MILJÖBALKEN GÄLLER INTE BYGGANDE AV ALLMÄN VÄG
 FÖRBUDEN I 7:15 MILJÖBALKEN GÄLLER INTE BYGGANDE AV ALLMÄN VÄG

SKYLDIGHETEN ATT GÖRA ANMÄLAN FÖR SAMRÅD ENLIGT 12:6 MILJÖBALKEN GÄLLER INTE FÖR DE VERKSAMHETER OCH ÅTGÄRDER SOM BEHOVS FÖR ATT BYGGA VÄGEN OCH SOM FASTSTÄLLS OCH INGÅR I VÄGOMRÅDE FÖR ALLMÄN VÄG ELLER OMRÅDE FÖR TILLFÄLLIG NYTTJANDERÄTT

ÅTGÄRDER SOM UNDANTAS FRÅN KRAV PÅ BYGGLOV
 AVGRÄNSNING AV OMRÅDE DÄR VISSA ÅTGÄRDER UNDANTAS FRÅN KRAV PÅ BYGGLOV
 BYGGLOV KRAVS INTE FÖR BULLERSKÄRM

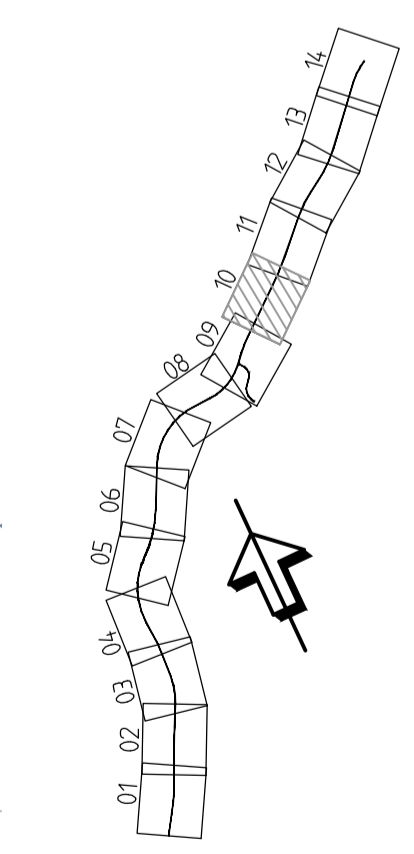
SÄRSKILDA BESLUT SOM TAS I SAMBAND MED FASTSTÄLLELSE

- B1** INDRAGNING AV VÄG OCH/ELLER OMRÅDE FRÅN ALLMÄNT UNDERHÅLL
- NY GÅNGSTIG MED INSKRÄNKT DRIFT, BEHÖVER EJ VINTERVÄGHÅLLAS. FÖREKOMMER VD: KM 15/530-15/620 (VÄNSTER SIDA) KM 20/480-20/560 (HÖ-VÄ SIDA)

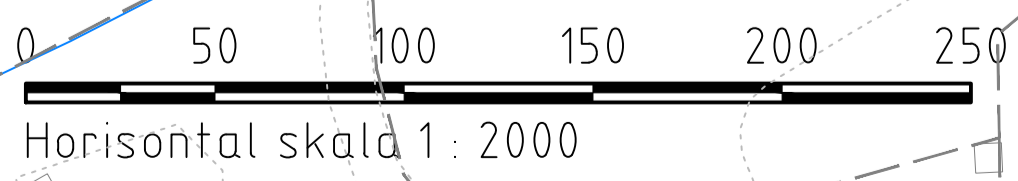
ÖVRIGA OBJEKT SOM FASTSTÄLLS
 INOM VÄGOMRÅDET KOMMER NY BELYSNING ATT ANLÄGGAS OCH DENNA BLIR EN DEL AV DEN STATLIGA VÄGANÖRDRINGEN
 NY BELYSNING - LÄNGS E4 VID ÅNÅSET, KM 13/700-14/300
 - LÄNGS NY GC-VÄG OCH GENOM NY GC-PORT UNDER E4 VID ÅNÅSET, KM 14/220
 - VID C-KÖRSNING E4/VÄG 747, SAMT LÄNGS NY GC-BANA OCH FÖRHÅLLPLATS, KM 20/550-20/650
 - LÄNGS NY GC-BANA INTILL VÄG 747 OCH VID VÄNDRÄLLPLATS, GRIMSMARK KM 20/566

ÖVRIGA BETECKNINGAR PÅ PLANKARTAN

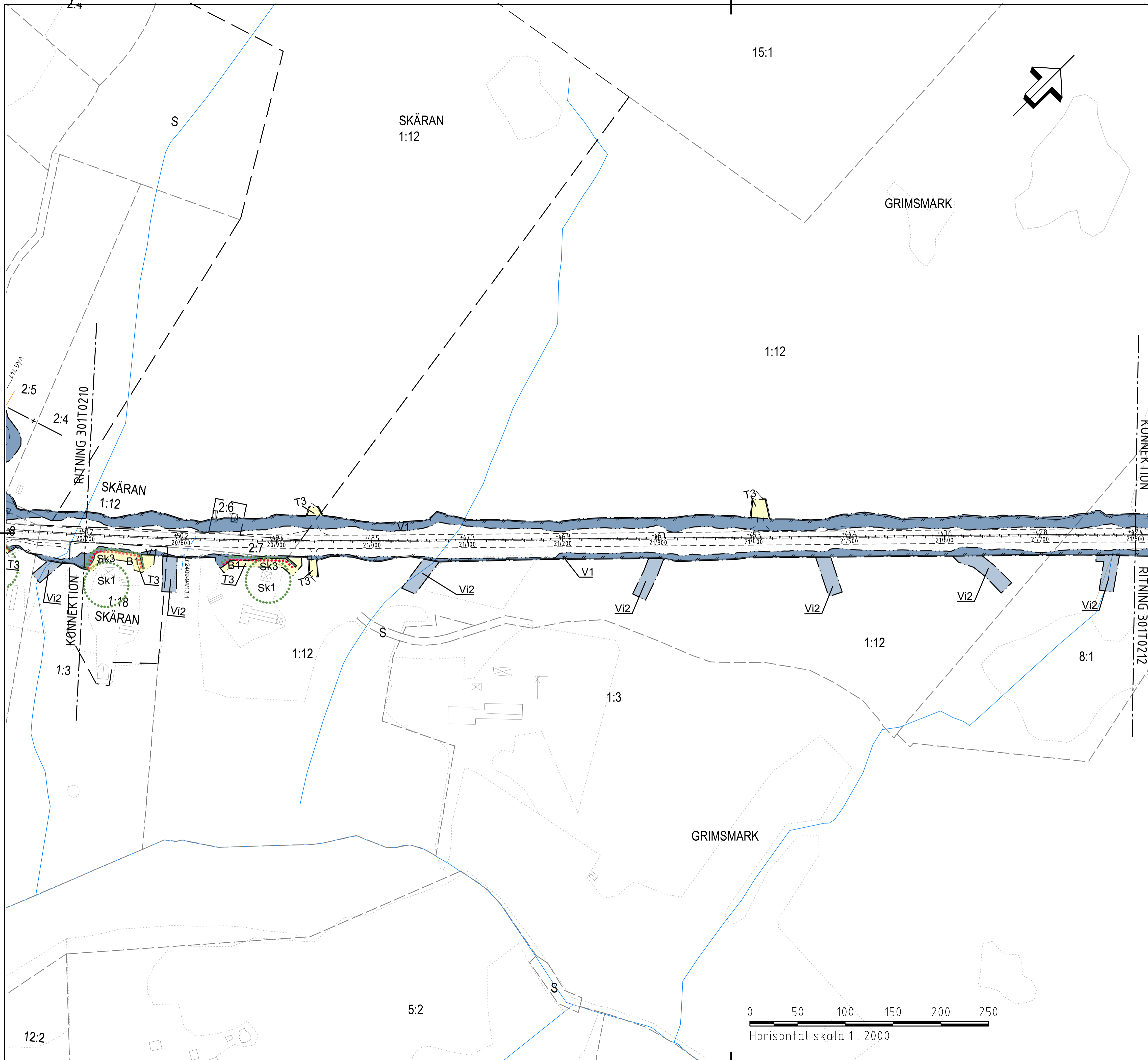
- NY VÄG - VÄGKANTER MED HÖJDSÄTTNING OCH LÄNGDMÄTNING
- XXXX-XXXX-X SERVITUT
- TRAKTNAMN GA-X GEMENSAMHETSANLÄGGNING
- Lf XX-XXX-X LEDNINGSRÄTT



KOORDINATSYSTEM
 PLANSYSTEM: SWEREF99 20 15
 HÖJDSYSTEM: RH 2000



TYP AV PLAN		VÄGPLAN	
GRANSKNINGSSTATUS / SYFTE		FÖR FASTSTÄLLELSE	
HANDLINGSTYP		FASTSTÄLLELSEHANDLING	
DATUM	2021-06-24	LEVERANS / ÄNDRINGS-PM	
OBJEKT	VÄG E4 SIKEÅ - YTTERVIK		
DELOMRÅDE / BANDEL	GUMBODA - GRIMSMARK		
ANLÄGGNINGSDDEL	E4		
OBJEKTNUMMER / KM	158629	KONSTRUKTIONSNUMMER	
BESTÄLLARE	TRAFIKVERKET	LEVERANTÖR	SWECO
SKAPAD AV	JÖRGEN NORDGREN	UPPRAGSNUMMER	2474065
GODKÄND AV	MAGNUS GUNNARSSON	AVDELNING	CIVIL
RITNINGSTYP	PLANKARTA		
TEKNIKOMRÅDE / INNEHÅLL	VÄGUTFORMNING OCH TRAFIK		
BESKRIVNING	KM 19/600 - 20/700		
SKALA	1:2000	FORMAT	A1
RITNINGSNUMMER	3 01 T 02 10	FÖRVALTNINGSNUMMER	
		BLAD	NÄSTA BLAD
			BET



- ### TECKENFÖRKLARING
- GRÄNS FÖR VÄGOMRÅDE
 - AVGRÄNSNING MELLAN OLIKA TYPER AV MARKANSPRÅK
 - FASTIGHETSGRÄNS
 - TRAKTGRÄNS
 - KOMMUNGRÄNS
 - NYTT VILTSTÄNGSEL MED GRIND. VÄGOMRÅDET OMFATTAR 1 M PÅ VARERA SIDA OM STÄNGSEL/GRINDEN DÄR STÄNGSEL LIGGER SKILT FRÅN ANNAT VÄGOMRÅDE
 - NYTT MITTRÄCKE

- V** V1 - NYTT VÄGOMRÅDE MED VÄGRÄTT
V2 - NYTT VÄGOMRÅDE INOM DETALJPLAN DÄR KOMMUN ÄR HUVUDMAN FÖR ALLMÄNNA PLATSER
- Vi** V1 - NYTT VÄGOMRÅDE MED INSKRÄNKT VÄGRÄTT, FÖR UTLOPPSLEDNING
V2 - NYTT VÄGOMRÅDE MED INSKRÄNKT VÄGRÄTT, FÖR UTLOPPSÖRKE
V3 - NYTT VÄGOMRÅDE MED INSKRÄNKT VÄGRÄTT, FÖR TRYCKBANK
- J.Vi** NY JÄRNVÄGSMARK MED ÄGANDERÄTT OCH NYTT VÄGOMRÅDE MED INSKRÄNKT VÄGRÄTT
- Js.Vi** NY JÄRNVÄGSMARK MED SERVITUTRÄTT OCH NYTT VÄGOMRÅDE MED INSKRÄNKT VÄGRÄTT
- T** T1 - TILLFÄLLIG NYTTJANDERÄTT, FÖR ETABLERING
T2 - TILLFÄLLIG NYTTJANDERÄTT, FÖR TILLFÄLLIGA FÖRBFARTER
T3 - TILLFÄLLIG NYTTJANDERÄTT, FÖR ÅTKOMST VID ANLÄGGANDE AV VILTSTÄNGSEL, VILTUTHOPP, VÄGTRUMMOR OCH BULLERSKÄRMAR
T4 - TILLFÄLLIG NYTTJANDERÄTT, FÖR GEOTEKNISKA FÖRSTÄRKNINGSÅTGÄRDER
SAMTLIGA TILLFÄLLIGA NYTTJANDERÄTTER GÄLLER UNDER BYGGTIDEN, DOCK LÄNGST TILL OCH MED GODKÄND SLUTBESKTNING

- ### SKYDDÅTGÄRDER OCH FÖRSIKTIGHETSMÅTT
- Sk1 AVSER ERBJUDANDE OM BULLERSKYDDÅTGÄRDER UTANFÖR VÄGOMRÅDE I FORM AV FASAD/FÖNSTERÅTGÄRD OCH/ELLER LOKALT SKYDD VID UTEPLATS
 - Sk2 VÄGNÄRA BULLERSKYDDÅTGÄRD, VALL 2,0 M ÖVER E4 VÄGPROFIL
 - Sk3 VÄGNÄRA BULLERSKYDDÅTGÄRD, SKÄRM 2,0-3,0 M ÖVER E4 VÄGPROFIL
 - Sk4 FAUNAPASSAGE
 - Sk5 VILTUTHOPP
 - Sk6 VILTPASSAGE I PLAN

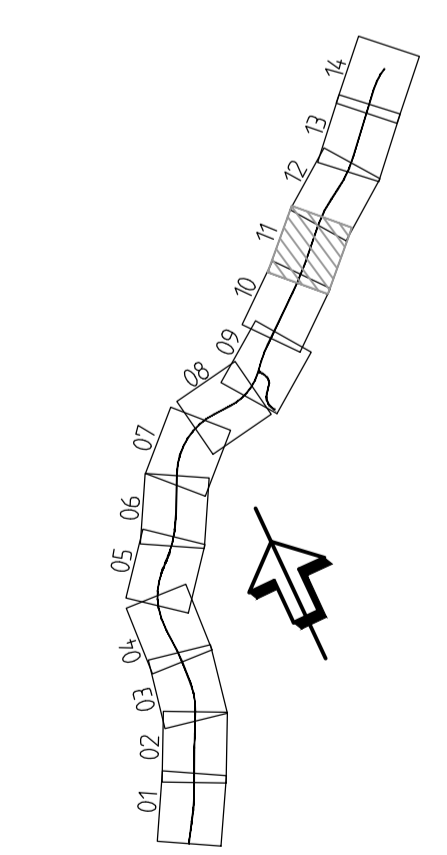
VERKSAMHETER/ÅTGÄRDER SOM UNDANTAS FRÅN FÖRBUD ENLIGT MILJÖBALKEN
UNDANTAGEN GÄLLER HELA PLANEN
FÖRBUDEN I 7:11 2 ST. MILJÖBALKEN GÄLLER INTE BYGGANDE AV ALLMÄN VÄG
FÖRBUDEN I 7:15 MILJÖBALKEN GÄLLER INTE BYGGANDE AV ALLMÄN VÄG
SKYLDIGHETEN ATT GÖRA ANMÄLAN FÖR SAMRÅD ENLIGT 12:6 MILJÖBALKEN GÄLLER INTE FÖR DE VERKSAMHETER OCH ÅTGÄRDER SOM BEHOVS FÖR ATT BYGGA VÄGEN OCH SOM FASTSTÄLLS OCH INGÅR I VÄGOMRÅDE FÖR ALLMÄN VÄG ELLER OMRÅDE FÖR TILLFÄLLIG NYTTJANDERÄTT

- ### ÅTGÄRDER SOM UNDANTAS FRÅN KRAV PÅ BYGGLOV
- B1 AVGRÄNSNING AV OMRÅDE DÄR VISSA ÅTGÄRDER UNDANTAS FRÅN KRAV PÅ BYGGLOV
BYGGLOV KRAVS INTE FÖR BULLERSKÄRM

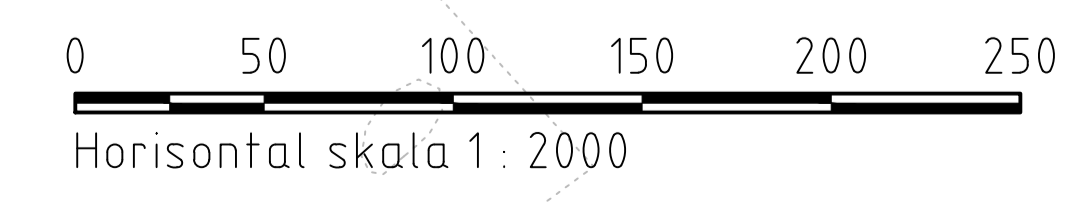
- ### SÄRSKILDA BESLUT SOM TAS I SAMBAND MED FASTSTÄLLELSE
- Indragning av väg och/eller område från allmänt underhåll
 - NY GÄNGSTIG MED INSKRÄNKT DRIFT, BEHOVER EJ VINTERVÅRHÅLLAS
FÖREKOMMER VID: KM 15/530-15/620 (VÄNSTER SIDA)
KM 20/480-20/560 (HÖ-VÄ SIDA)

ÖVRIGA OBJEKT SOM FASTSTÄLLS
INOM VÄGOMRÅDET KOMMER NY BELYSNING ATT ANLÄGGAS OCH DENNA BLIR EN DEL AV DEN STATLIGA VÄGANORDNINGEN
NY BELYSNING: - LÄNGS E4 VID ÄNÅSET, KM 13/700-14/300
- LÄNGS NY GC-VÄG OCH GEMEN NY GC-PORT UNDER E4 VID ÄNÅSET, KM 14/220
- VID C-KORSNING E4/VÄG 747, SAMT LÄNGS NY GC-BANA OCH FÖRHÅLLPLATS, KM 20/550-20/650
- LÄNGS NY GC-BANA INTILL VÄG 747 OCH VID VÄNDRÄTTPLATS: GRIMSMARK KM 20/566

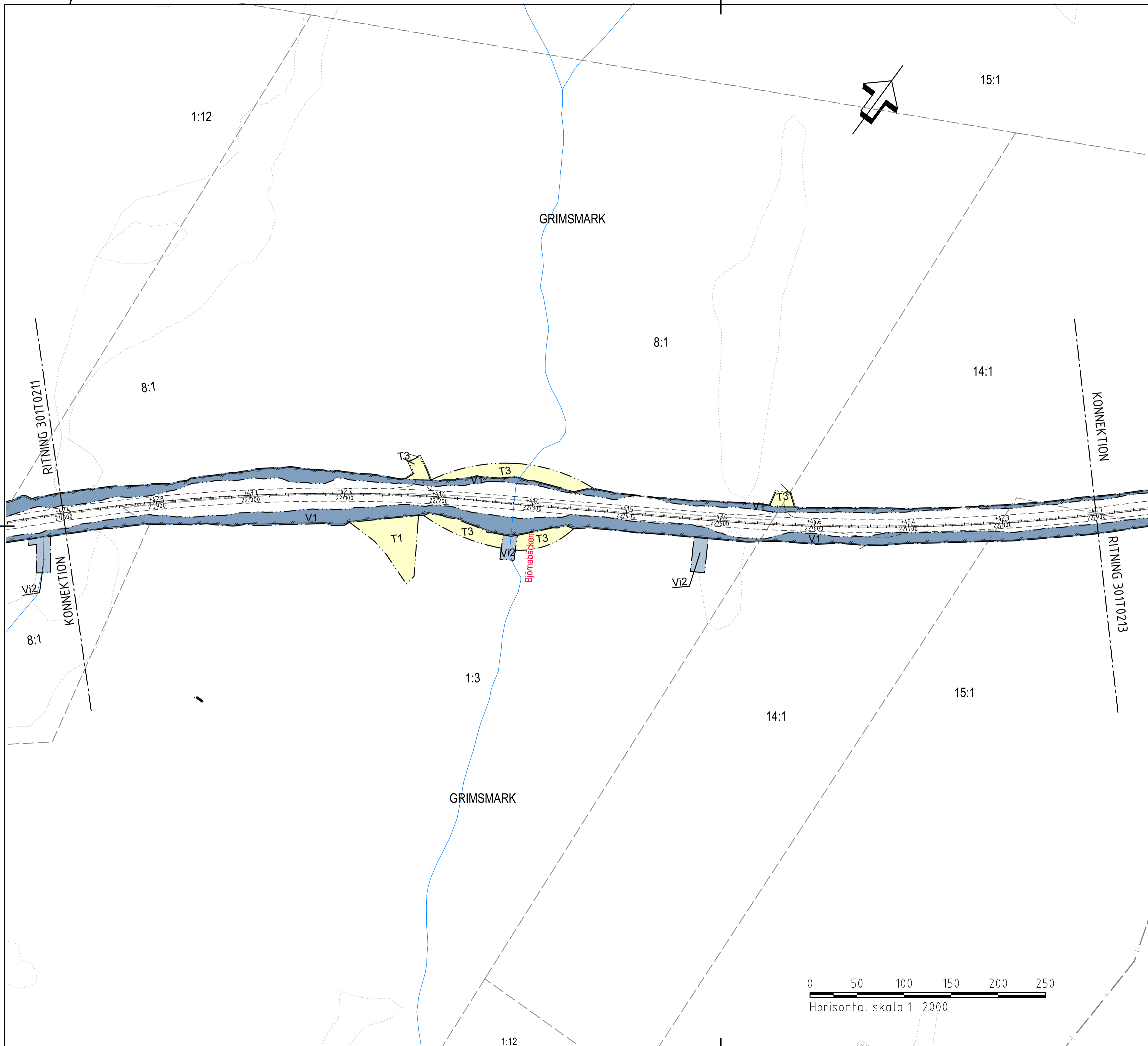
- ### ÖVRIGA BETECKNINGAR PÅ PLANKARTAN
- NY VÄG - VÄGKANTER MED HÖJDSÄTTNING OCH LÄNGDMÄTNING
 - SERVITUT
 - GEMENSAMHETSANLÄGGNING
 - LEDNINGSRÄTT



KOORDINATSYSTEM
PLANSYSTEM: SWEREF99 20 15
HÖJDSYSTEM: RH 2000



TYP AV PLAN		VÄGPLAN	
GRANSKNINGSSTATUS / SYFTE			
HANDLINGSTYP		FÖR FASTSTÄLLELSE	
FASTSTÄLLELSEHANDLING			
DATUM	2021-06-24	LEVERANS / ÄNDRINGS-PM	
OBJEKT	VÄG E4 SIKEÅ - YTTERVIK		
DELOMRÅDE / BANDEL	GUMBODA - GRIMSMARK		
ANLÄGGNINGSGRÄNS	E4		
OBJEKTNUMMER / KM	158629	KONSTRUKTIONNUMMER	
BESTÄLLARE	TRAFIKVERKET	LEVERANTÖR	SWECO
SKAPAD AV	JÖRGEN NORDGREN	UPPRAGSNUMMER	2474065
GODKÄND AV	MAGNUS GUNNARSSON	ÄVDELNING	CIVIL
RITNINGSTYP	PLANKARTA		
TEKNIKOMRÅDE / INNEHÅLL	VÄGUTFORMNING OCH TRAFIK		
BESKRIVNING	KM 20/700 - 21/800		
SKALA	1:2000	FORMAT	A1
RITNINGSNUMMER	3 01 T 02 11	FÖRVALTNINGSNUMMER	
		BLAD	NÄSTA BLAD
			BET



TECKENFÖRKLARING

- - - - - GRÄNS FÖR VÄGOMRÅDE
- · - · - · AVGRÄNSNING MELLAN OLIKA TYPER AV MARKANSPRÅK
- - - - - FASTIGHETSGRÄNS
- - - - - TRAKTGRÄNS
- - - - - KOMMUNGRÄNS
- - - - - NYTT VILTSTÄNGSEL MED GRIND. VÄGOMRÅDET OMFATTAR 1 M PÅ VARDERA SIDA OM STÄNGSEL/GRINDEN DÄR STÄNGSEL LIGGER SKILT FRÅN ANNAT VÄGOMRÅDE
- - - - - NYTT MITTRÄCKE

- V** V1 - NYTT VÄGOMRÅDE MED VÄGRÄTT
V2 - NYTT VÄGOMRÅDE INOM DETALJPLAN DÄR KOMMUN ÄR HUVDOMEN FÖR ALLMÄNNA PLATSER.
- Vi** V1 - NYTT VÄGOMRÅDE MED INSKRÄNKT VÄGRÄTT, FÖR UTLOPPSLEDNING
V2 - NYTT VÄGOMRÅDE MED INSKRÄNKT VÄGRÄTT, FÖR UTLOPPSDIKE
V3 - NYTT VÄGOMRÅDE MED INSKRÄNKT VÄGRÄTT, FÖR TRYCKBANK
- J.Vi** NY JÄRNVÄGSMARK MED ÄGANDERÄTT OCH NYTT VÄGOMRÅDE MED INSKRÄNKT VÄGRÄTT
- Js.Vi** NY JÄRNVÄGSMARK MED SERVITUTRÄTT OCH NYTT VÄGOMRÅDE MED INSKRÄNKT VÄGRÄTT
- T** T1 - TILLFÄLLIG NYTTJANDERÄTT, FÖR ETABLERING
T2 - TILLFÄLLIG NYTTJANDERÄTT, FÖR TILLFÄLLIGA FÖRBFARTER
T3 - TILLFÄLLIG NYTTJANDERÄTT, FÖR ÅTKOMST VID ANLÄGGANDE AV VILTSTÄNGSEL, VILTUTHOPP, VÄGTRUMMOR OCH BULLERSKÄRMAR
T4 - TILLFÄLLIG NYTTJANDERÄTT, FÖR GEOTEKNISKA FÖRSTÄRKNINGSÅTGÄRDER
SAMTLIGA TILLFÄLLIGA NYTTJANDERÄTTER GÄLLER UNDER BYGGTIDEN, DOCK LÄNGST TILL OCH MED GODKÄND SLUTBESKUTNING

- SKYDDÅTGÄRDER OCH FÖRSIKTIGHETSMÅTT**
- MARKERING ELLER AVGRÄNSNING AV SKYDDÅTGÄRDER OCH FÖRSIKTIGHETSMÅTT
 - Sk1** AVSER ERBJUDANDE OM BULLERSKYDDÅTGÄRDER UTANFÖR VÄGOMRÅDE I FORM AV FASAD/FÖNSTERÅTGÄRD OCH/ELLER LOKALT SKYDD VID UTEPLATS.
 - Sk2** VÄGNÄRA BULLERSKYDDÅTGÄRD, VALL 2,0 M ÖVER E4 VÄGPROFIL
 - Sk3** VÄGNÄRA BULLERSKYDDÅTGÄRD, SKÄRM 2,0-3,0 M ÖVER E4 VÄGPROFIL
 - Sk4** FAUNAPASSAGE
 - Sk5** VILTUTHOPP
 - Sk6** VILTPASSAGE I PLAN

VERKSAMHETER/ÅTGÄRDER SOM UNDANTAS FRÅN FÖRBUD ENLIGT MILJÖBALKEN
UNDANTAGEN GÄLLER HELA PLANEN
FÖRBUDEN I 7:11 2 ST. MILJÖBALKEN GÄLLER INTE BYGGANDE AV ALLMÄN VÄG
FÖRBUDEN I 7:15 MILJÖBALKEN GÄLLER INTE BYGGANDE AV ALLMÄN VÄG

SKYDDIGHETEN ATT GÖRA ANMÄLAN FÖR SAMRÅD ENLIGT 12:6 MILJÖBALKEN GÄLLER INTE FÖR DE VERKSAMHETER OCH ÅTGÄRDER SOM BEHOVS FÖR ATT BYGGA VÄGEN OCH SOM FASTSTÄLLS OCH INGÅR I VÄGOMRÅDE FÖR ALLMÄN VÄG ELLER OMRÅDE FÖR TILLFÄLLIG NYTTJANDERÄTT

- ÅTGÄRDER SOM UNDANTAS FRÅN KRAV PÅ BYGGLOV**
- AVGRÄNSNING AV OMRÅDE DÄR VISSA ÅTGÄRDER UNDANTAS FRÅN KRAV PÅ BYGGLOV
 - B1** BYGGLOV KRÄVS INTE FÖR BULLERSKÄRM

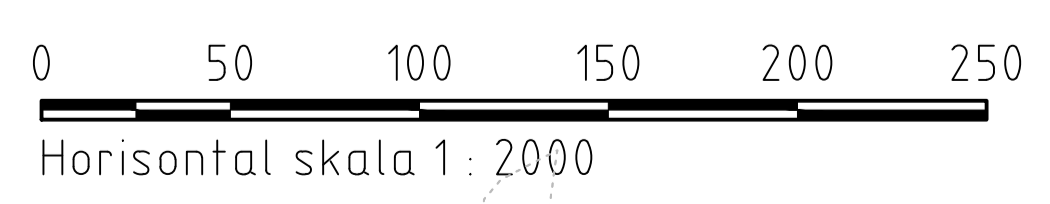
- SÄRSKILDA BESLUT SOM TAS I SAMBAND MED FASTSTÄLLELSE**
- INDRAGNING AV VÄG OCH/ELLER OMRÅDE FRÅN ALLMÄNT UNDERHÅLL
 - NY GÄNGSTIG MED INSKRÄNKT DRIFT, BEHOVER EJ VINTERVÄRHÅLLAS. FÖREKOMMER VID: KM 15/530-15/620 (VÄNSTER SIDA) KM 20/480-20/560 (HÖR-VÄ SIDA)

- ÖVRIGA OBJEKT SOM FASTSTÄLLS**
INOM VÄGOMRÅDET KOMMER NY BELYSNING ATT ANLÄGGAS OCH DENNA BLIR EN DEL AV DEN STATLIGA VÄGANORDNINGEN
- NY BELYSNING - LÄNGS E4 VID ANÅSET, KM 13/700-14/300
 - LÄNGS NY GC-VÄG OCH GENOM NY GC-PORT UNDER E4 VID ANÅSET, KM 14/220
 - VID C-KORSNING E4/VÄG 747, SAMT LÄNGS NY GC-BANA OCH FICKHÅLLPLATS, KM 20/550-20/650
 - LÄNGS NY GC-BANA INTILL VÄG 747 OCH VID VÄNDRHÅLLPLATS, GRIMSMARK KM 20/566

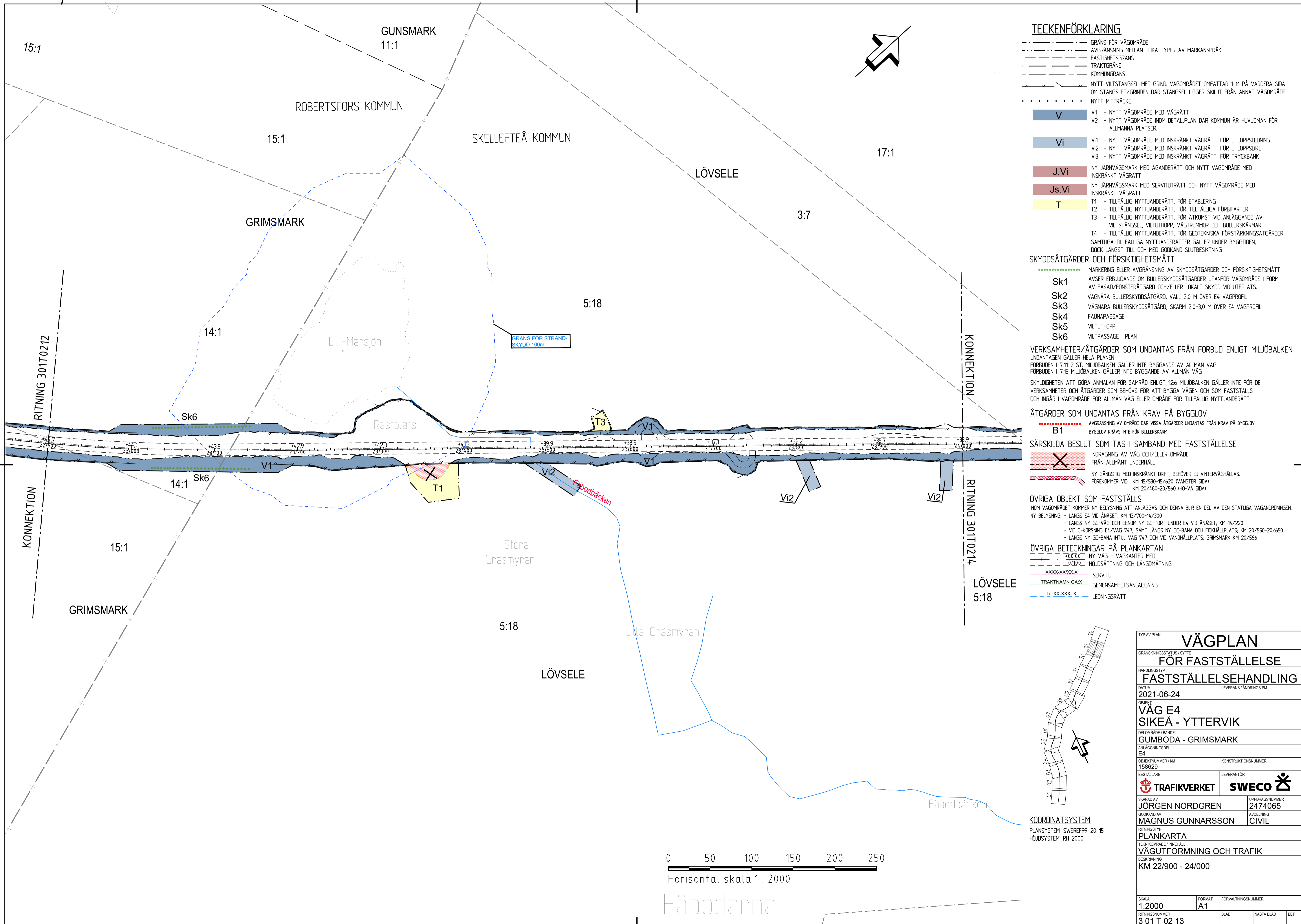
- ÖVRIGA BETECKNINGAR PÅ PLANKARTAN**
- NY VÄG - VÄGKANTER MED HÖJDSÄTTNING OCH LÄNGDMÄTNING
 - xxxx-xxxx-x SERVITUT
 - TRAKTNAMN GA-X GEMENSAMHETSANLÄGGNING
 - Lr xx-xxx-x LEDNINGSRÄTT



KOORDINATSYSTEM
PLANSYSTEM: SWEREF99 20 15
HÖJDSYSTEM: RH 2000



TYP AV PLAN		VÄGPLAN	
GRANSKNINGSSTATUS / SYFTE		FÖR FASTSTÄLLELSE	
HANDLINGSTYP		FASTSTÄLLELSEHANDLING	
DATUM	2021-06-24	LEVERANS / ÄNDRINGS-PM	
OBJEKT	VÄG E4 SIKEÅ - YTTERVIK		
DELOMRÅDE / BANDEL	GUMBODA - GRIMSMARK		
ANLÄGGNINGSDEL	E4		
OBJEKTNUMMER / KM	158629	KONSTRUKTIONSNUMMER	
BESTÄLLARE	TRAFIKVERKET	LEVERANTÖR	SWECO
SKAPAD AV	JÖRGEN NORDGREN	UPPDRAGSNUMMER	2474065
GODKÄND AV	MAGNUS GUNNARSSON	AVDELNING	CIVIL
RITNINGSTYP	PLANKARTA		
TEKNIKOMRÅDE / INNEHÅLL	VÄGUTFORMNING OCH TRAFIK		
BESKRIVNING	KM 21/800 - 22/900		
SKALA	1:2000	FORMAT	A1
RITNINGSNUMMER	3 01 T 02 12	FÖRVALTNINGSNUMMER	
		BLAD	NÄSTA BLAD BET



- TECKENFÖRKLARING**
- GRÄNS FÖR VÄGOMRÅDE
 - AVGRÄNSNING MELLAN OLIKA TYPER AV MARKANSPRÅK
 - FASTIGHETSGRÄNS
 - TRAKTGRÄNS
 - KOMMUNGRÄNS
 - NYTT VILTSTÅNGSEL MED GRIND. VÄGOMRÅDET OMFATTAR 1 M PÅ VARERA SIDA OM STÅNGSLET/GRINDEN DÄR STÅNGSEL LIGGER SKILT FRÅN ANNAT VÄGOMRÅDE
 - NYTT MITTRÄCKE

- V** V1 - NYTT VÄGOMRÅDE MED VÄGRÄTT
V2 - NYTT VÄGOMRÅDE INOM DETALPLAN DÄR KOMMUN ÄR HUVUDMAN FÖR ALLMÄNNA PLATSER
- Vi** Vi1 - NYTT VÄGOMRÅDE MED INSKRÄNKT VÄGRÄTT, FÖR UTLOPPSLEDNING
Vi2 - NYTT VÄGOMRÅDE MED INSKRÄNKT VÄGRÄTT, FÖR UTLOPPSÖKE
Vi3 - NYTT VÄGOMRÅDE MED INSKRÄNKT VÄGRÄTT, FÖR TRYCKBANK
- J.Vi** NY JÄRNVÄGSMARK MED ÄGANDERÄTT OCH NYTT VÄGOMRÅDE MED INSKRÄNKT VÄGRÄTT
- Js.Vi** NY JÄRNVÄGSMARK MED SERVITUTRÄTT OCH NYTT VÄGOMRÅDE MED INSKRÄNKT VÄGRÄTT
- T** T1 - TILLFÄLLIG NYTTJANDERÄTT, FÖR ETABLERING
T2 - TILLFÄLLIG NYTTJANDERÄTT, FÖR TILFÄLLIGA FÖRBFARTER
T3 - TILLFÄLLIG NYTTJANDERÄTT, FÖR ÅTKOMST VID ANLÄGGANDE AV VILTSTÅNGSEL, VILTUTHOPP, VÄGTRUMMOR OCH BULLERSKÄRMAR
T4 - TILLFÄLLIG NYTTJANDERÄTT, FÖR GEOTEKNISKA FÖRSTÄRKNINGSÅTGÄRDER SAMTLIGA TILLFÄLLIGA NYTTJANDERÄTTER GÄLLER UNDER BYGGTIDEN, DOCK LÄNGST TILL OCH MED GODKÄND SLUTBESKUTNING

- SKYDDSÅTGÄRDER OCH FÖRSIKTIGHETSMÅTT**
- MARKERING ELLER AVGRÄNSNING AV SKYDDSÅTGÄRDER OCH FÖRSIKTIGHETSMÅTT
 - Sk1** AVSER ERBJUDANDE OM BULLERSKYDDSÅTGÄRDER UTANFÖR VÄGOMRÅDE I FORM AV FASAD/FÖNSTERÅTGÄRD OCH/ELLER LOKALT SKYDD VID UTEPLATS
 - Sk2** VÄGNÄRA BULLERSKYDDSÅTGÄRD, VALL 2,0 M ÖVER E4 VÄGPROFIL
 - Sk3** VÄGNÄRA BULLERSKYDDSÅTGÄRD, SKÄRM 2,0-3,0 M ÖVER E4 VÄGPROFIL
 - Sk4** FAUNAPASSAGE
 - Sk5** VILTUTHOPP
 - Sk6** VILTPASSAGE I PLAN

VERKSAMHETER/ÅTGÄRDER SOM UNDTANTAS FRÅN FÖRBUD ENLIGT MILJÖBALKEN
 UNDTAGEN GÄLLER HELA PLANEN
 FÖRBUDEN I 7:11 2 ST. MILJÖBALKEN GÄLLER INTE BYGGANDE AV ALLMÄN VÄG
 FÖRBUDEN I 7:15 MILJÖBALKEN GÄLLER INTE BYGGANDE AV ALLMÄN VÄG

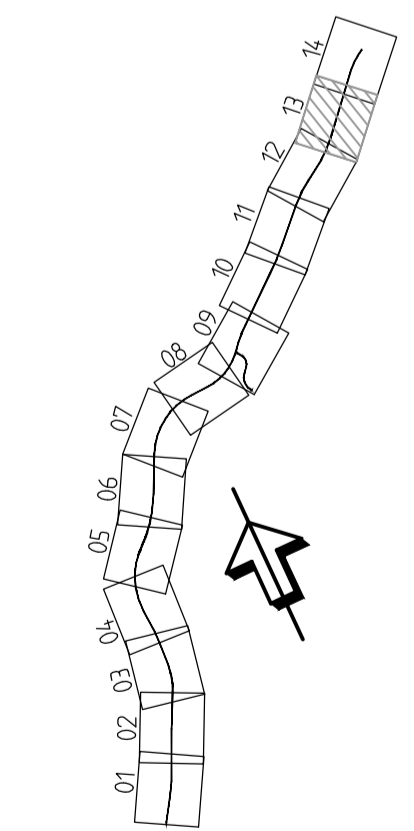
SKYLDIGHETEN ATT GÖRA ANMÄLAN FÖR SAMRÅD ENLIGT 12:6 MILJÖBALKEN GÄLLER INTE FÖR DE VERKSAMHETER OCH ÅTGÄRDER SOM BEHÖVS FÖR ATT BYGGA VÄGEN OCH SOM FASTSTÄLLS OCH INGÅR I VÄGOMRÅDE FÖR ALLMÄN VÄG ELLER OMRÅDE FÖR TILLFÄLLIG NYTTJANDERÄTT

- ÅTGÄRDER SOM UNDTANTAS FRÅN KRAV PÅ BYGGLOV**
- B1** AVGRÄNSNING AV OMRÅDE DÄR VISSA ÅTGÄRDER UNDTANTAS FRÅN KRAV PÅ BYGGLOV BYGGLOV KRÄVS INTE FÖR BULLERSKÄRM

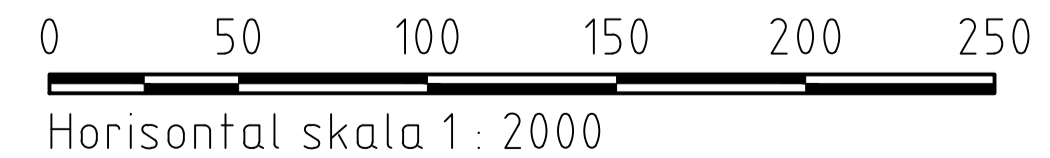
- SÄRSKILDA BESLUT SOM TAS I SAMBAND MED FASTSTÄLLELSE**
- INDRAGNING AV VÄG OCH/ELLER OMRÅDE FRÅN ALLMÄNT UNDERHÅLL
 - NY GÅNGSTIG MED INSKRÄNKT DRIFT, BEHÖVER EJ VINTERVÅRHÅLLAS. FÖREKOMMER VID: KM 15/530-15/620 (VÄNSTER SIDA) KM 20/480-20/560 (HÖR-VÄ SIDA)

- ÖVRIGA OBJEKT SOM FASTSTÄLLS**
 INOM VÄGOMRÅDET KOMMER NY BELYSNING ATT ANLÄGGAS OCH DENNA BLIR EN DEL AV DEN STATLIGA VÄGANORDNINGEN.
 NY BELYSNING - LÄNGS E4 VID ÅNÅSET, KM 13/700-14/300
 - LÄNGS NY GC-VÄG OCH GENOM NY GC-PORT UNDER E4 VID ÅNÅSET, KM 14/220
 - VID C-KORSNING E4/VÄG 747, SAMT LÄNGS NY GC-BANA OCH FICKHÅLLPLATS, KM 20/550-20/650
 - LÄNGS NY GC-BANA INTILL VÄG 747 OCH VID VÄNDRHÅLLPLATS: GRIMSMARK KM 20/566

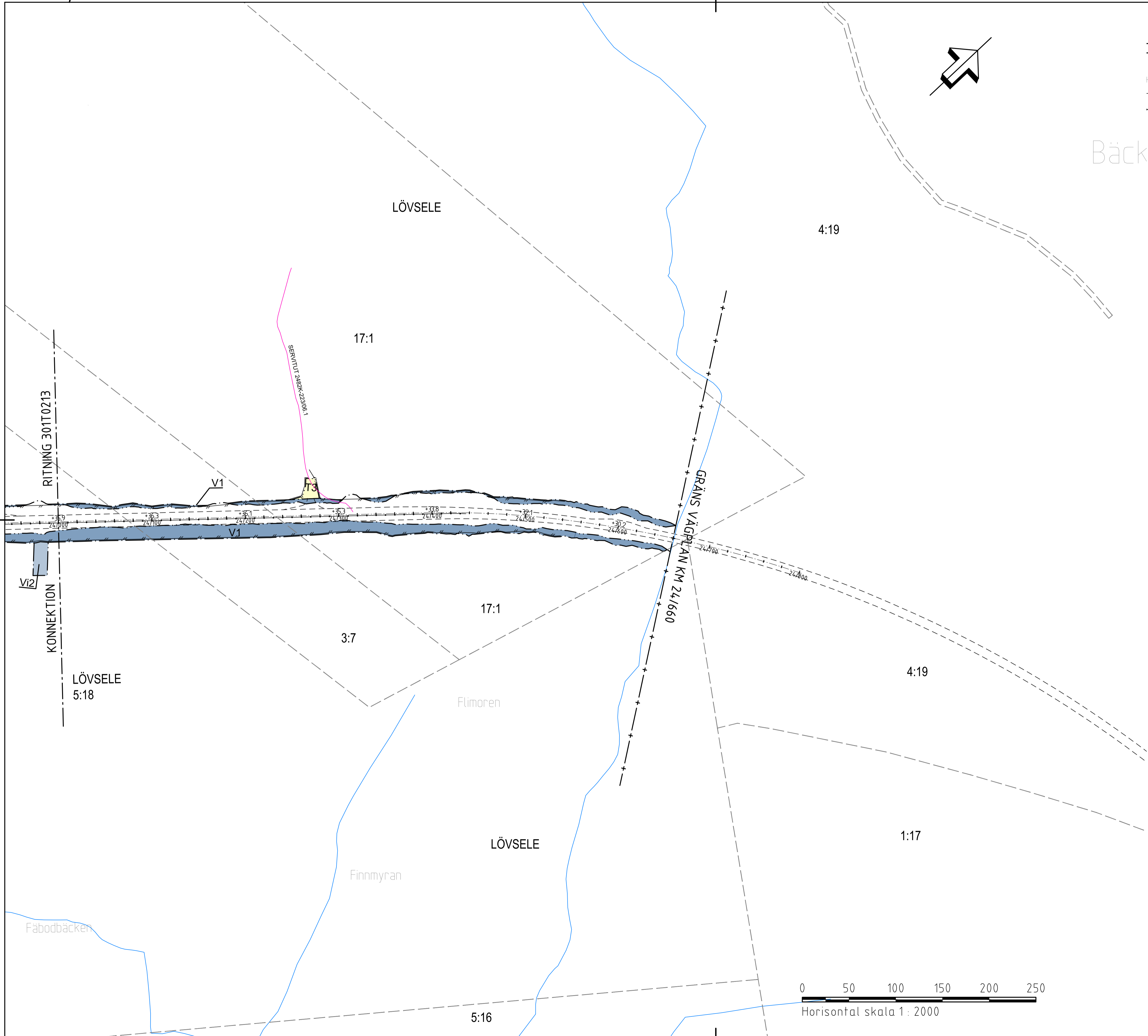
- ÖVRIGA BETECKNINGAR PÅ PLANKARTAN**
- NY VÄG - VÄGRÄNTER MED HÖJDSÄTTNING OCH LÄNGDMÄTNING
 - SERVITUT
 - TRAKTNAMN GA:X
 - GEMENSAMHETSANLÄGGNING
 - LEDNINGSRÄTT



KOORDINATSYSTEM
 PLANSYSTEM: SWEREF99 20 15
 HÖJDSYSTEM: RH 2000



TYP AV PLAN		VÄGPLAN	
GRANSKNINGSSTATUS / SYFTE		FÖR FASTSTÄLLELSE	
HANDLINGSTYP		FASTSTÄLLELSEHANDLING	
DATUM	2021-06-24	LEVERANS / ÄNDRINGS-PM	
OBJEKT	VÄG E4 SIKEÅ - YTTERVIK		
DELOMRÅDE / BANDEL	GUMBODA - GRIMSMARK		
ANLÄGGNINGSDDEL	E4		
OBJEKTNUMMER / KM	158629	KONSTRUKTIONNUMMER	
BESTÄLLARE	TRAFIKVERKET	LEVERANTÖR	SWECO
SKAPAD AV	JÖRGEN NORDGREN	UPPRAGSNUMMER	2474065
GODKÄND AV	MAGNUS GUNNARSSON	AVDELNING	CIVIL
RITNINGSTYP	PLANKARTA		
TEKNIKOMRÅDE / INNEHÅLL	VÄGUTFORMNING OCH TRAFIK		
BESKRIVNING	KM 22/900 - 24/000		
SKALA	1:2000	FORMAT	A1
RITNINGSNUMMER	3 01 T 02 13	FÖRVALTNINGSNUMMER	
		BLAD	NÄSTA BLAD
			BET



TECKENFÖRKLARING

- GRÄNS FÖR VÄGOMRÅDE
- - - AVGRÄNSNING MELLAN OLIKA TYPER AV MARKANSPRÅK
- FASTIGHETSGRÄNS
- TRAKTGRÄNS
- KOMMUNGRÄNS
- NYTT VILTSTÄNGSEL MED GRIND VÄGOMRÅDET OMFATTAR 1 M PÅ VARERA SIDA OM STÄNGSLET/GRINDEN DÄR STÄNGSEL LIGGER SKILT FRÅN ANNAT VÄGOMRÅDE
- NYTT MITTRÄCKE

- V** V1 - NYTT VÄGOMRÅDE MED VÄGRÄTT
- V2 - NYTT VÄGOMRÅDE INOM DETALJPLAN DÄR KOMMUN ÄR HUVUDMAN FÖR ALLMÄNNA PLATSER
- Vi** Vi1 - NYTT VÄGOMRÅDE MED INSKRÄNKT VÄGRÄTT, FÖR UTLOPPSLEDNING
- Vi2 - NYTT VÄGOMRÅDE MED INSKRÄNKT VÄGRÄTT, FÖR UTLOPPSÖKE
- Vi3 - NYTT VÄGOMRÅDE MED INSKRÄNKT VÄGRÄTT, FÖR TRYCKBANK
- J.Vi** NY JÄRNVÄGSMARK MED ÄGANDERÄTT OCH NYTT VÄGOMRÅDE MED INSKRÄNKT VÄGRÄTT
- Js.Vi** NY JÄRNVÄGSMARK MED SERVITURÄTT OCH NYTT VÄGOMRÅDE MED INSKRÄNKT VÄGRÄTT
- T** T1 - TILLFÄLLIG NYTTJANDERÄTT, FÖR ETABLERING
- T2 - TILLFÄLLIG NYTTJANDERÄTT, FÖR TILLFÄLLIGA FÖRBIFFARTER
- T3 - TILLFÄLLIG NYTTJANDERÄTT, FÖR ÅTKOMST VID ANLÄGGANDE AV VILTSTÄNGSEL, VILTUTHOPP, VÄGTRUMMOR OCH BULLERSKÄRMAR
- T4 - TILLFÄLLIG NYTTJANDERÄTT, FÖR GEOTEKNISKA FÖRSTÄRKNINGSÅTGÄRDER SAMTLIGA TILLFÄLLIGA NYTTJANDERÄTTER GÄLLER UNDER BYGGTIDEN, DOCK LÄNGST TILL OCH MED GODKÄND SLUTBESIKTNING

- SKYDDÅTGÄRDER OCH FÖRSIKTIGHETSMÅTT**
- MARKERING ELLER AVGRÄNSNING AV SKYDDÅTGÄRDER OCH FÖRSIKTIGHETSMÅTT
 - Sk1** AVSER ERBJUDANDE OM BULLERSKYDDÅTGÄRDER UTANFÖR VÄGOMRÅDE I FORM AV FASAD/FÖNSTERÅTGÄRD OCH/ELLER LOKALT SKYDD VID UTEPLATS.
 - Sk2** VÄGNÄRA BULLERSKYDDÅTGÄRD, VALL 2,0 M ÖVER E4 VÄGPROFIL
 - Sk3** VÄGNÄRA BULLERSKYDDÅTGÄRD, SKÄRM 2,0-3,0 M ÖVER E4 VÄGPROFIL
 - Sk4** FAUNAPASSAGE
 - Sk5** VILTUTHOPP
 - Sk6** VILTPASSAGE I PLAN

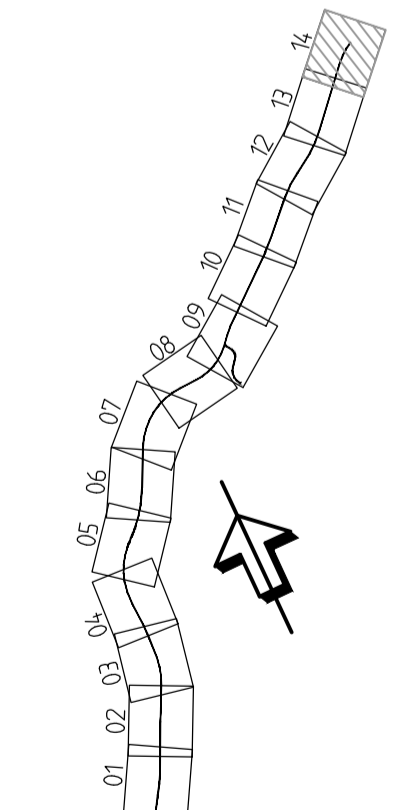
VERKSAMHETER/ÅTGÄRDER SOM UNDANTAS FRÅN FÖRBUD ENLIGT MILJÖBALKEN
 UNDANTAGEN GÄLLER HELA PLANEN
 FÖRBUDEN I 7:11 2 ST. MILJÖBALKEN GÄLLER INTE BYGGANDE AV ALLMÄN VÄG
 FÖRBUDEN I 7:15 MILJÖBALKEN GÄLLER INTE BYGGANDE AV ALLMÄN VÄG
 SKYLDIGHETEN ATT GÖRA ANMÄLAN FÖR SAMRÅD ENLIGT 12:6 MILJÖBALKEN GÄLLER INTE FÖR DE VERKSAMHETER OCH ÅTGÄRDER SOM BEHÖVS FÖR ATT BYGGA VÄGEN OCH SOM FASTSTÄLLS OCH INGÅR I VÄGOMRÅDE FÖR ALLMÄN VÄG ELLER OMRÅDE FÖR TILLFÄLLIG NYTTJANDERÄTT

ÅTGÄRDER SOM UNDANTAS FRÅN KRAV PÅ BYGGLOV
 BYGGLOV KRÄVS INTE FÖR BULLERSKÄRM
B1 AVGRÄNSNING AV OMRÅDE DÄR VISSA ÅTGÄRDER UNDANTAS FRÅN KRAV PÅ BYGGLOV

- SÄRSKILDA BESLUT SOM TAS I SAMBAND MED FASTSTÄLLELSE**
- INDRAGNING AV VÄG OCH/ELLER OMRÅDE FRÅN ALLMÄNT UNDERHÅLL
 - NY GÄNGSTIG MED INSKRÄNKT DRIFT, BEHÖVER EJ VINTERVÅRHÅLLAS. FÖREKOMMER VID: KM 15/530-15/620 (VÄNSTER SIDA) KM 20/480-20/560 (HÖR-VÄ SIDA)

ÖVRIGA OBJEKT SOM FASTSTÄLLS
 INOM VÄGOMRÅDET KOMMER NY BELYSNING ATT ANLÄGGAS OCH DENNA BLIR EN DEL AV DEN STATLIGA VÄGANORDNINGEN
 NY BELYSNING: - LÄNGS E4 VID ÅNÅSET; KM 13/700-14/300
 - LÄNGS NY GC-VÄG OCH GENOM NY GC-PORT UNDER E4 VID ÅNÅSET; KM 14/220
 - VID C-KORSNING E4/VÄG 747, SAMT LÄNGS NY GC-BANA OCH FICKHÅLLPLATS; KM 20/550-20/650
 - LÄNGS NY GC-BANA INTELL VÄG 747 OCH VID VÄNDHÅLLPLATS; GRMSMARK KM 20/566

- ÖVRIGA BETECKNINGAR PÅ PLANKARTAN**
- NY VÄG - VÄGKANTER MED HÖJDSÄTTNING OCH LÄNGDMÄTNING
 - SERVITUT
 - TRAKTNAMN GA-X
 - GEMENSAMHETSANLÄGGNING
 - LE-XXX-XX-X
 - LEDNINGSRÄTT



KOORDINATSYSTEM
 PLANSYSTEM: SWREF99 20 15
 HÖJDSYSTEM: RH 2000

TYP AV PLAN		VÄGPLAN	
GRANSKNINGSSTATUS / SYFTE			
FÖR FASTSTÄLLELSE			
HANDLINGSTYP			
FASTSTÄLLELSEHANDLING			
DATUM		LEVERANS / ÄNDRINGS-PM	
2021-06-24			
OBJEKT			
VÄG E4			
SIKEÅ - YTTERVIK			
DELOMRÅDE / BANDEL			
GUMBODA - GRIMSMARK			
ANLÄGGNINGSDDEL			
E4			
OBJEKTNUMMER / KM	KONSTRUKTIONNUMMER		
158629			
BESTÄLLARE	LEVERANTÖR		
TRAFIKVERKET	SWECO		
SKAPAD AV	UPPRAGSNUMMER		
JÖRGEN NORDGREN	2474065		
GODKÄND AV	AVDELNING		
MAGNUS GUNNARSSON	CIVIL		
RITNINGSTYP			
PLANKARTA			
TEKNIKOMRÅDE / INNEHÅLL			
VÄGUTFORMNING OCH TRAFIK			
BESKRIVNING			
KM 24/000 - 24/550			
SKALA	FORMAT	FÖRVALTNINGSNUMMER	
1:2000	A1		
RITNINGNUMMER	BLAD	NÄSTA BLAD	BET
3 01 T 02 14			