VÄG 739

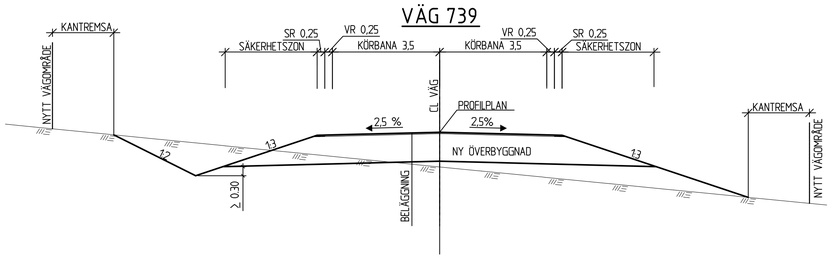

VÄG 740 BELAGD

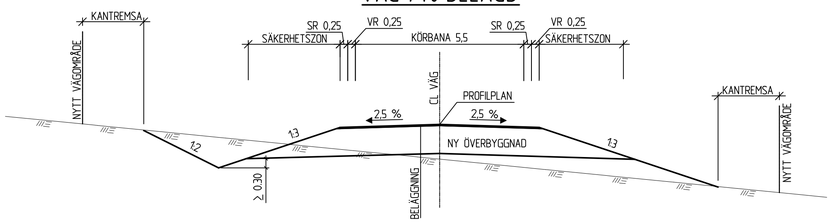

VÄG 740 GRUSVÄG

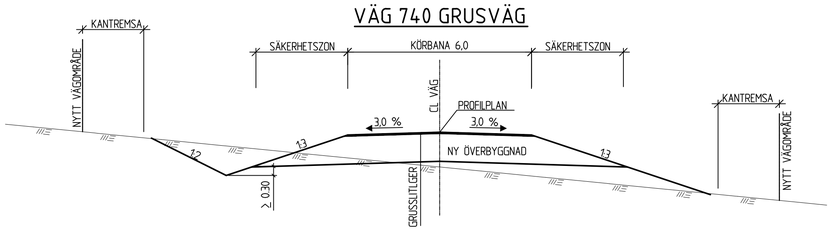

VÄG 747

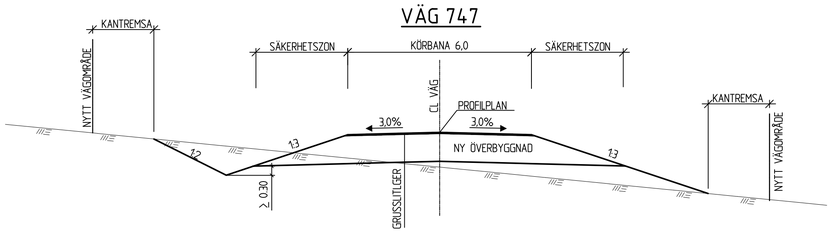

FRILIGGANDE GC-VÄG

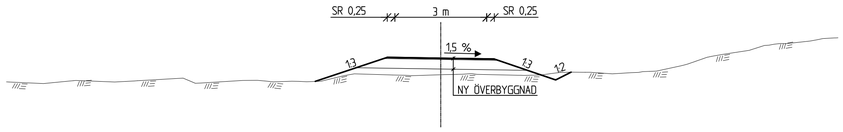

TILLFÄLLIG FÖRBIFART

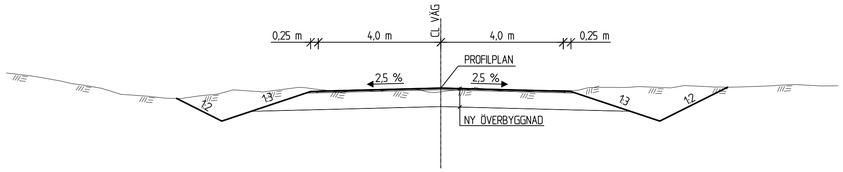

SEKTION: NY P-FICKA

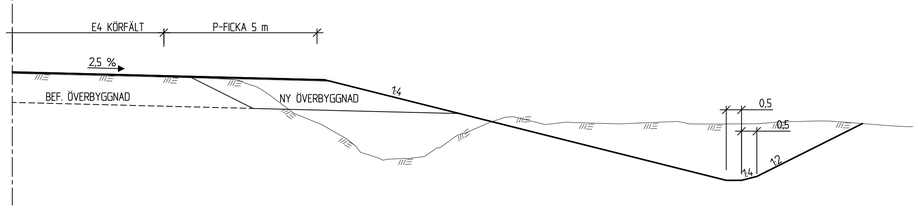

SEKTION: NY BUSSHÅLLPLATS

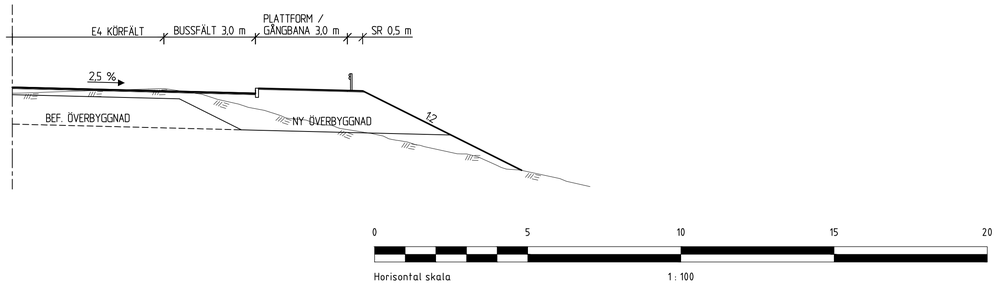

ANMÄRKNING

Kantremsa:
2,0m i skogsmark
0,5m vid åkermark
0,0m vid tomtmark

Säkerhetszon (fritt från oeftergivliga hinder)
FÖR ALLMÄNA VÄGAR
VR 60: ≥ 3 m + tillägg för bank ≥ 1 m med 2 m och för ytterkurva ≤ 150 m med tillägg 2 m.

PLAN - UTFORMNING
NY P-FICKA
SKALA 1:200

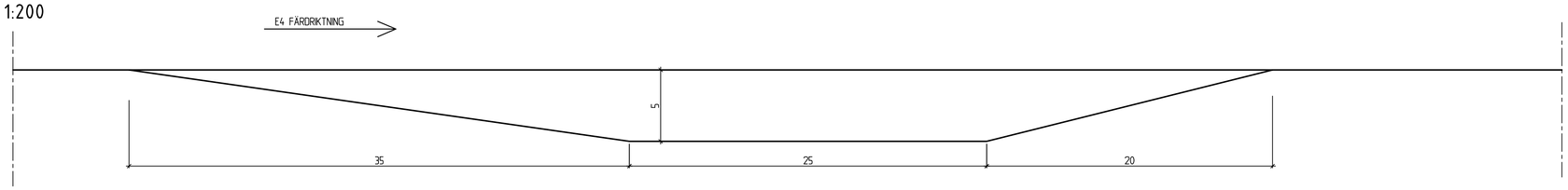

PLAN - UTFORMNING
NY BUSSHÅLLPLATS
SKALA 1:200

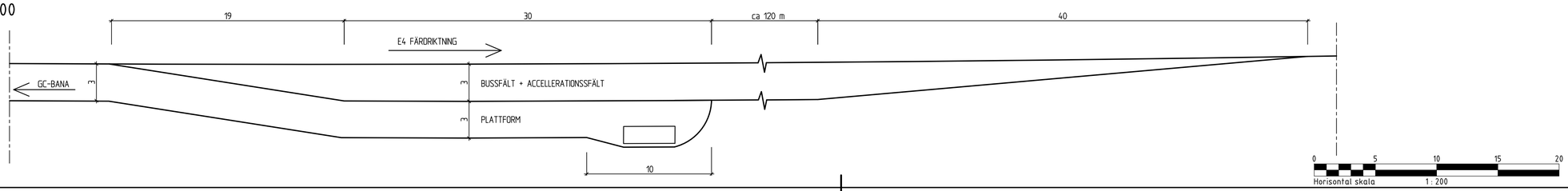

TYP AV PLAN	VÄGPLAN
GRANSKNINGSSTATUS / SYFTE	FÖR GRANSKNING
HANDLINGSTYP	GRANSKNINGSHANDLING
DATUM: 2017-02-01	LEVERANS / ÄNDRINGS-PM
OBJEKT	VÄG E4 SIKEÅ - YTTERVIK
DELOMRÅDE / BANDEL	GUMBODA-GRIMSMARK
ANLÄGGNINGSDEL	E4
OBJEKTNUMMER / KM: 880904	KONSTRUKTIONSNUMMER
BESTÄLLARE: TRAFIKVERKET	LEVERANTÖR: SWECO
SKAPAD AV: JÖRGEN NORDGREN	UPPDRAGSNUMMER: 2474065
GODKÄND AV: HENRIK LÅNG	AVDELNING
RITNINGSTYP	TYPSEKTION
TEKNIKOMRÅDE / INNEHÅLL	VÄGUTFORMNING OCH TRAFIK
BESKRIVNING	VÄG 739, VÄG 740, VÄG 747, P-FICKA OCH BUSSHÅLLPLATS
SKALA: 1:100	FORMAT: A1
RITNINGSNUMMER: 3 01 T 04 02	BLAD / NÄSTA BLAD / BET

FIL: P:\2173\247145\5\000\5_ARBETSMATERIAL\CAD\SKEDE_2-PROJEKTERING\GUMBODA-GRIMSMARK\1-NATTEF\3011T0402DWG PLOTTAD: 2017-01-04 10:03 AV: ANVÄNDARE SE,DRK