

### TECKENFÖRKLARING

- - - - GRÄNS FÖR VÄGOMRÅDE
- · - · - AVGRÄNSNING MELLAN OLIKA TYPER AV MARKANSPRÅK
- - - - DETALJPLANEGRÄNS
- - - - FASTIGHETSGRÄNS
- - - - TRAKTIGRÄNS
- - - - KOMMUNGRÄNS
- - - - LEDNINGSRÄTT
- - - - NYTT VILSTÄNGSEL MED GRIND, VÄGOMRÅDET OMFATTAR 1-1 M PÅ VARDERA SIDA OM STÅNGSLET/GRINDEN
- - - - NY MITTSEPARERING
- BIOTOPSKYDDAD ALLÉ
- BIOTOPSKYDDADE OIKEN
- BIOTOPSKYDDAD ÅKERHOLME
- BIOTOPSKYDDAD ODLINGSRÖSE

- V1** NYTT VÄGOMRÅDE MED VÄGRÄTT
- V2** NYTT VÄGOMRÅDE INOM DETALJPLAN DÄR KOMMUN ÄR HUVUDMAN FÖR ALLMÄNNA PLATSER
- Vi 1** NYTT VÄGOMRÅDE MED INSKRÄNKT VÄGRÄTT, FÖR UTLOPPSLEDNING
- Vi 2** NYTT VÄGOMRÅDE MED INSKRÄNKT VÄGRÄTT, FÖR UTLOPPSDIKE
- Vi 3** NYTT VÄGOMRÅDE MED INSKRÄNKT VÄGRÄTT, FÖR TRYCKBANK

- T1** TILLFÄLLIG NYTTJANDERÄTT FÖR ETABLERING, GÄLLER UNDER BYGGTIDEN, DOCK LÄNGST TILL OCH MED GODKÄND SLUTBESIKTNING
- T2** TILLFÄLLIG NYTTJANDERÄTT, OMRÅDE FÖR OMFARTSVÄG, GÄLLER UNDER BYGGTIDEN, DOCK LÄNGST TILL OCH MED GODKÄND SLUTBESIKTNING

VERKSAMHETER/ÅTGÄRDER SOM UNDANTAS FRÅN FÖRBUD ENLIGT MILJÖBALKEN  
 FÖRBUDEN I 7:11 2 ST. MILJÖBALKEN GÄLLER INTE BYGGANDE AV ALLMÄN VÄG  
 FÖRBUDEN I 7:15 MILJÖBALKEN GÄLLER INTE BYGGANDE AV ALLMÄN VÄG  
 UNDANTAGEN GÄLLER HELA PLANEN

SKYLDIGHETEN ATT GÖRA ANMÄLAN FÖR SAMRÅD ENLIGT 12:6 MILJÖBALKEN  
 GÄLLER INTE FÖR DE VERKSAMHETER OCH ÅTGÄRDER SOM BEHOVS FÖR ATT  
 BYGGA VÄGEN OCH SOM FASTSTÄLLS OCH INGÅR I VÄGOMRÅDE FÖR ALLMÄN  
 VÄG ELLER OMRÅDE FÖR TILLFÄLLIG NYTTJANDERÄTT

SKYDDÅTGÄRDER OCH FÖRSIKTIGHETSMÅTT  
 ······ MARKERING ELLER AVGRÄNSNING AV SKYDDÅTGÄRDER OCH FÖRSIKTIGHETSMÅTT

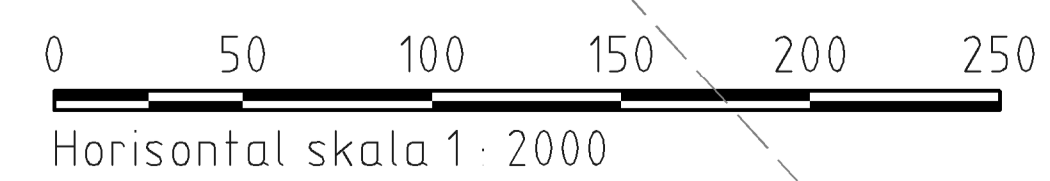
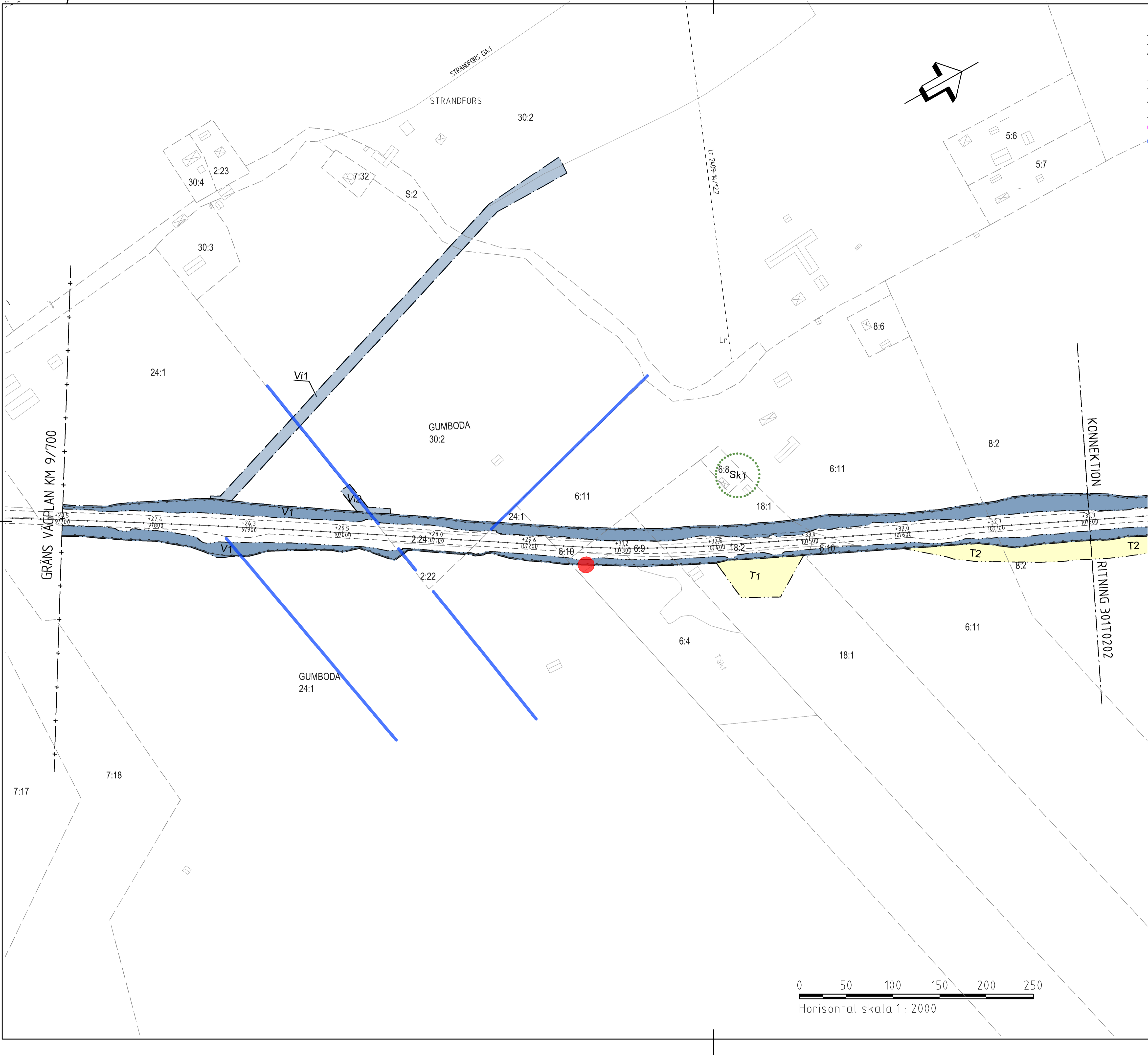
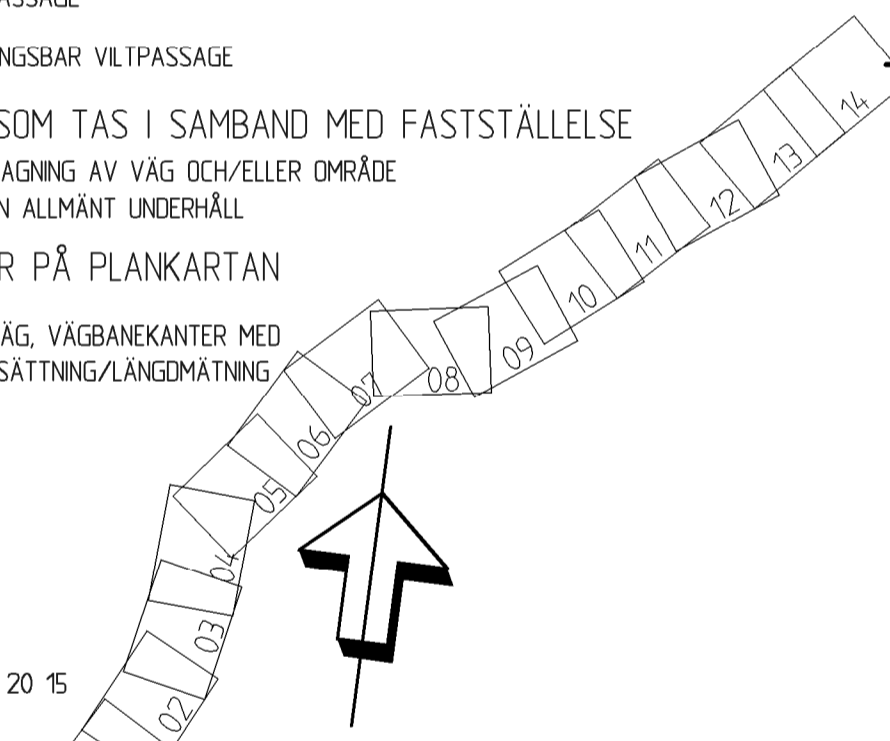
- Sk1** ERBJUDANDE OM BULLERSKYDDÅTGÄRDER UTANFÖR VÄGOMRÅDE I FORM AV FASAD/FÖNSTERÅTGÄRD OCH/ELLER LOKALT SKYDD VID UTEPLATS. ERBJUDANDET GÄLLER OM NÄRMARE UNDERSÖKNINGAR VISAR ATT ÅTGÄRD ERFORDRAS FÖR ATT RIKTVÄRDENA 30 DBA EKUIVALENTNIVÅ RESPEKTIVE 45 DBA MAXIMALNIVÅ INOMHUS SAMT 55 DBA EKUIVALENTNIVÅ RESPEKTIVE 70 DBA MAXIMALNIVÅ UTMOMHUS VID UTEPLATS INTE SKA ÖVERSKRIDAS. VID TILLÄMPNINGEN SKA HÄNSYN TAS TILL VAD SOM ÄR TEKNISKT RIMLIGT OCH EKONOMISKT RIMLIGT
- Sk2** VILTPASSAGE
- Sk3** ÖPPNINGSBAR VILTPASSAGE

SKÄRSKILDA BESLUT SOM TAS I SAMBAND MED FASTSTÄLLELSE  
 X INDRAGNING AV VÄG OCH/ELLER OMRÅDE FRÅN ALLMÄNT UNDERHÅLL

ÖVRIGA BETECKNINGAR PÅ PLANKARTAN

- · - · - NY VÄG, VÄGBANEKANTER MED HÖJDSÄTTNING/LÅNGDMÄTNING
- - - - NY VÄG, VÄGBANEKANTER MED HÖJDSÄTTNING/LÅNGDMÄTNING

KOORDINATSYSTEM  
 SYSTEM I PLAN: SWEREF 99 20 15  
 SYSTEM I HÖJD: RH 2000



|                                 |                                |             |                            |                    |     |
|---------------------------------|--------------------------------|-------------|----------------------------|--------------------|-----|
| TYP AV PLAN                     |                                |             | <b>VÄGPLAN</b>             |                    |     |
| GRANSKNINGSSTATUS/SYFTE         |                                |             | <b>FÖR GRANSKNING</b>      |                    |     |
| HANDLINGSTYP                    |                                |             | <b>GRANSKNINGSHANDLING</b> |                    |     |
| DATUM                           | 2017-02-01                     |             | LEVERANS / ÄNDRINGS-PM     |                    |     |
| OBJEKT                          | <b>VÄG E4 SIKEÅ - YTTERVIK</b> |             |                            |                    |     |
| DEL-OMRÅDE / BAKDEL             | <b>GUMBODA - GRIMSMARK</b>     |             |                            |                    |     |
| ANLÄGGNINGSGRÄNS                | <b>E4</b>                      |             |                            |                    |     |
| OBJEKTNUMMER / KM               | 880905                         |             | KONSTRUKTIONSNUMMER        |                    |     |
| BESTÄLLARE                      | TRAFIKVERKET                   |             | LEVERANTÖR                 |                    |     |
| SKAPAD AV                       |                                | A JONSSON   | UPPDRAGSNUMMER             |                    |     |
| GODKÄND AV                      |                                | HENRIK LÅNG | 2474065                    |                    |     |
| RITNINGSTYP                     |                                |             | AVDELNING                  |                    |     |
| <b>PLANRITNING</b>              |                                |             |                            |                    |     |
| <b>VÄGUTFORMNING OCH TRAFIK</b> |                                |             |                            |                    |     |
| BESKRIVNING                     |                                |             |                            |                    |     |
| KM 9/700 - 10/800               |                                |             |                            |                    |     |
| <b>PLANKARTA</b>                |                                |             |                            |                    |     |
| SKALA                           | 1:2000                         | FÖRBLAT     | A1                         | FÖRVALTNINGSNUMMER |     |
| RITNINGSNUMMER                  | 3 01 T 02 01                   | BLAD        |                            | NÄSTA BLAD         | BET |

PL 2017-02-01 09:00 VÄG E4 SIKEÅ - YTTERVIK GUMBODA - GRIMSMARK 1:2000 30110202 2017-01-09 08:27 AV ANVÄNDARE: SEBILA