


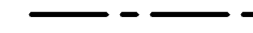


















TECKENFÖRKLARING

-  GRÄNS FÖR VÄGOMRÅDE
-  AVGRÄNSNING MELLAN OLKA TYPER AV MARKANSPRÅK
-  DETALJPLANEGRÄNS
-  FASTIGHETSGRÄNS
-  TRAKTIGHETSGRÄNS
-  KOMMUNGRÄNS
-  LEDNINGSRÄTT
-  NYTT VILTSTÄNSEL MED GRIND, VÄGOMRÅDET OMFATTAR 1-1 M PÅ VARDERA SIDA OM STÅNGSLET/GRINDEN
-  NY MITTSEPARERING
-  BIOTOPSKYDDAD ALLÉ
-  BIOTOPSKYDDADE DIKEN
-  BIOTOPSKYDDAD ÅKERHOLME
-  BIOTOPSKYDDAD ODLINGSRÖSE

Bäck


-  V1 NYTT VÄGOMRÅDE MED VÄGRÄTT
-  V2 NYTT VÄGOMRÅDE INOM DETALJPLAN DÄR KOMMUN ÄR HUVUDMAN FÖR ALLMÄNNA PLATSER
-  Vi 1 NYTT VÄGOMRÅDE MED INSKRÄNKT VÄGRÄTT, FÖR UTLOPPSLEDNING
-  Vi 2 NYTT VÄGOMRÅDE MED INSKRÄNKT VÄGRÄTT, FÖR UTLOPPSDIKE
-  Vi 3 NYTT VÄGOMRÅDE MED INSKRÄNKT VÄGRÄTT, FÖR TRYCKBANK

-  T1 TILLFÄLLIG NYTTJANDERÄTT FÖR ETABLERING, GÄLLER UNDER BYGGTIDEN, DOCK LÄNGST TILL OCH MED GODKÄND SLUTBESKTNING
-  T2 TILLFÄLLIG NYTTJANDERÄTT, OMRÅDE FÖR OMFARTSVÄG, GÄLLER UNDER BYGGTIDEN, DOCK LÄNGST TILL OCH MED GODKÄND SLUTBESKTNING

VERKSAMHETER/ÅTGÄRDER SOM UNDANTAS FRÅN FÖRBUD ENLIGT MILJÖBALKEN
 FÖRBUDEN I 7:11 2 ST. MILJÖBALKEN GÄLLER INTE BYGGANDE AV ALLMÄN VÄG
 FÖRBUDEN I 7:15 MILJÖBALKEN GÄLLER INTE BYGGANDE AV ALLMÄN VÄG
 UNDANTAGEN GÄLLER HELA PLANEN

SKYLDIGHETEN ATT GÖRA ANMÄLAN FÖR SAMRÅD ENLIGT 126 MILJÖBALKEN
 GÄLLER INTE FÖR DE VERKSAMHETER OCH ÅTGÄRDER SOM BEHOVS FÖR ATT
 BYGGA VÄGEN OCH SOM FASTSTÄLLS OCH INGÅR I VÄGOMRÅDE FÖR ALLMÄN
 VÄG ELLER OMRÅDE FÖR TILLFÄLLIG NYTTJANDERÄTT



SKYDDÅTGÄRDER OCH FÖRSIKTIGHETSMÅTT

-  MARKERING ELLER AVGRÄNSNING AV SKYDDÅTGÄRDER OCH FÖRSIKTIGHETSMÅTT
- Sk1** ERBJUDANDE OM BULLERSKYDDÅTGÄRDER UTANFÖR VÄGOMRÅDE I FORM AV FASAD/FÖNSTERÅTGÄRD OCH/ELLER LOKALT SKYDD VID UTEPLATS. ERBJUDANDET GÄLLER OM NÄRMARE UNDERSÖKNINGAR VISAR ATT ÅTGÄRD ERFORDRAS FÖR ATT RIKTVÄRDENA 30 DBA EKUIVALENTNIVÅ RESPEKTIVE 45 DBA MAXIMALNIVÅ INOMHUS SAMT 55 DBA EKUIVALENTNIVÅ RESPEKTIVE 70 DBA MAXIMALNIVÅ UTOMHUS VID UTEPLATS INTE SKA ÖVERSKRIDAS. VID TILLÄMPNINGEN SKA HÄNSYN TAS TILL VAD SOM ÄR TEKNISKT MÖJLIGT OCH EKONOMISKT RIMLIGT
- Sk2** VILTPASSAGE
- Sk3** ÖPPNINGSBAR VILTPASSAGE

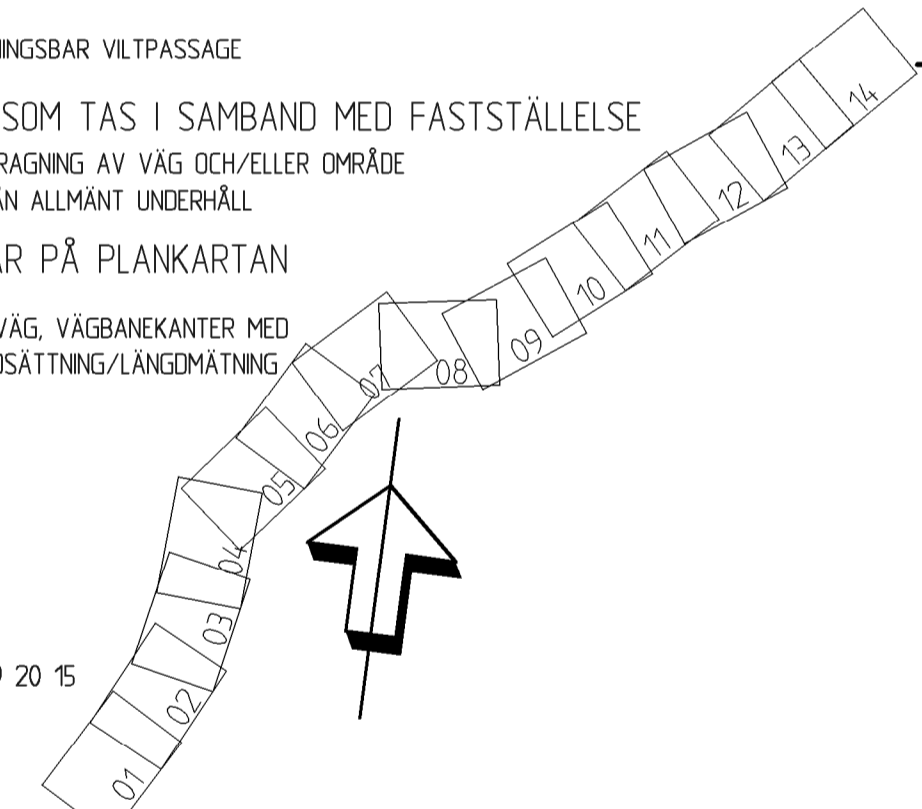
SKÄRSKILDA BESLUT SOM TAS I SAMBAND MED FASTSTÄLLELSE

-  INDRAGNING AV VÄG OCH/ELLER OMRÅDE FRÅN ALLMÄNT UNDERHÅLL

ÖVRIGA BETECKNINGAR PÅ PLANKARTAN

-  NY VÄG, VÄGBANEKANTER MED HÖJDSÄTTNING/LÄNGDMÄTNING
-  HÖJDSÄTTNING/LÄNGDMÄTNING

KOORDINATSYSTEM
 SYSTEM I PLAN: SWEREF 99 20 '15
 SYSTEM I HÖJD: RH 2000



TYP AV PLAN	
VÄGPLAN	
GRANSKNINGSSTATUS/SYFTE	
FÖR GRANSKNING	
HANDLINGSTYP	
GRANSKNINGSHANDLING	
DATUM	LEVERANS / ÄNDRINGS-PM
2017-02-01	
OBJEKT	
VÄG E4	
SIKEÅ - YTTERVIK	
DELOMRÅDE / BAKDEL	
GUMBODA - GRIMSMARK	
ANLÄGGNINGSGODEL	
E4	
OBJEKTNUMMER / KM	KONSTRUKTIONNUMMER
880905	
BESTÄLLARE	LEVERANTÖR
 TRAFIKVERKET	 SWECO
SKAPAD AV	UPPRAGSNUMMER
A JONSSON	2474065
GODKÄND AV	AVDELNING
HENRIK LÅNG	
RITNINGSTYP	
PLANRITNING	
TEKNIKOMRÅDE / INNEHÅLL	
VÄGUTFORMNING OCH TRAFIK	
BESKRIVNING	
KM 24/000 - 24/550	
PLANKARTA	
SKALA	FÖRVALTNINGSNUMMER
1:2000	A1
RITNINGNUMMER	BLAD
3 01 T 02 14	NÄSTA BLAD
	BET

