

### TECKENFÖRKLARING

- GRÄNS FÖR VÄGOMRÅDE
- AVGRÄNSNING MELLAN OLKA TYPER AV MARKANSPRÅK
- DETALJPLANEGRÄNS
- FASTIGHETSGRÄNS
- TRAKTGRÄNS
- KOMMUNGRÄNS
- LEJNINGSRÄTT
- NYTT VILTSTÄNGSEL MED GRIND, VÄGOMRÅDET OMFATTAR 1-1 M PÅ VARDERA SIDA OM STÄNGSLET/GRINDEN
- NY MITTSEPARERING
- BIOTOPSKYDDAD ALLÉ
- BIOTOPSKYDDADE DIKEN
- BIOTOPSKYDDAD ÅKERHOLME
- BIOTOPSKYDDAD ODINGSRÖSE
- V1 NYTT VÄGOMRÅDE MED VÄGRÄTT
- V2 NYTT VÄGOMRÅDE INOM DETALJPLAN DÄR KOMMUN ÄR HUVUDMAN FÖR ALLMÄNNA PLATSER
- Vi 1 NYTT VÄGOMRÅDE MED INSKRÄNKT VÄGRÄTT, FÖR UTLOPPSLEDNING
- Vi 2 NYTT VÄGOMRÅDE MED INSKRÄNKT VÄGRÄTT, FÖR UTLOPPSDIKE
- Vi 3 NYTT VÄGOMRÅDE MED INSKRÄNKT VÄGRÄTT, FÖR TRYCKBANK

- T1 TILFÄLLIG NYTTJANDERÄTT FÖR ETABLERING, GÄLLER UNDER BYGGTIDEN, DOCK LÄNGST TILL OCH MED GODKÄND SLUTBESKNING
- T2 TILFÄLLIG NYTTJANDERÄTT, OMRÅDE FÖR OMFARTSVÄG, GÄLLER UNDER BYGGTIDEN, DOCK LÄNGST TILL OCH MED GODKÄND SLUTBESKNING

VERKSAMHETER/ÅTGÄRDER SOM UNDANTAS FRÅN FÖRBUD ENLIGT MILJÖBALKEN  
 FÖRBUDEN I 7:11 2 ST. MILJÖBALKEN GÄLLER INTE BYGGANDE AV ALLMÄN VÄG  
 FÖRBUDEN I 7:15 MILJÖBALKEN GÄLLER INTE BYGGANDE AV ALLMÄN VÄG  
 UNDANTAGEN GÄLLER HELA PLANEN

SKYLDIGHETEN ATT GÖRA ANMÄLAN FÖR SAMRÅD ENLIGT 12:6 MILJÖBALKEN  
 GÄLLER INTE FÖR DE VERKSAMHETER OCH ÅTGÄRDER SOM BEHOVS FÖR ATT  
 BYGGA VÄGEN OCH SOM FASTSTÄLLS OCH INGÅR I VÄGOMRÅDE FÖR ALLMÄN  
 VÄG ELLER OMRÅDE FÖR TILFÄLLIG NYTTJANDERÄTT

SKYDDSÅTGÄRDER OCH FÖRSIKTIGHETSÅTT  
 MARKERING ELLER AVGRÄNSNING AV SKYDDSÅTGÄRDER OCH FÖRSIKTIGHETSÅTT

ERBJUDANDE OM BULLERSKYDDSÅTGÄRDER UTANFÖR VÄGOMRÅDE I FORM AV  
 FASAD/FÖNSTERÅTGÄRD OCH/ELLER LOKALT SKYDD VID UTEPLATS. ERBJUDANDET GÄLLER  
 OM NÄRMARE UNDERSÖKNINGAR VISAR ATT ÅTGÄRD ERFORDRAS FÖR ATT RIKTIVÄRDENA  
 30 dBA EKUIVALENTNIVÅ RESPEKTIVE 45 dBA MAXIMALNIVÅ INOMHUS SAMT 55 dBA  
 EKUIVALENTNIVÅ RESPEKTIVE 70 dBA MAXIMALNIVÅ UTOMHUS VID UTEPLATS INTE SKA  
 ÖVERSKRIDAS. VID TILLÄMPNINGEN SKA HÄNSYN TAS TILL VAD SOM ÄR TEKNISKT MÖJLIGT  
 OCH EKONOMISKT RIMLIGT

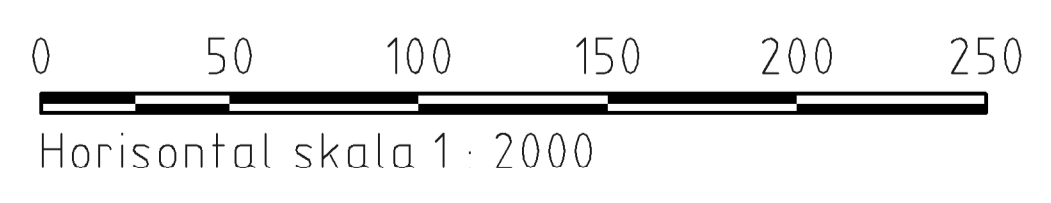
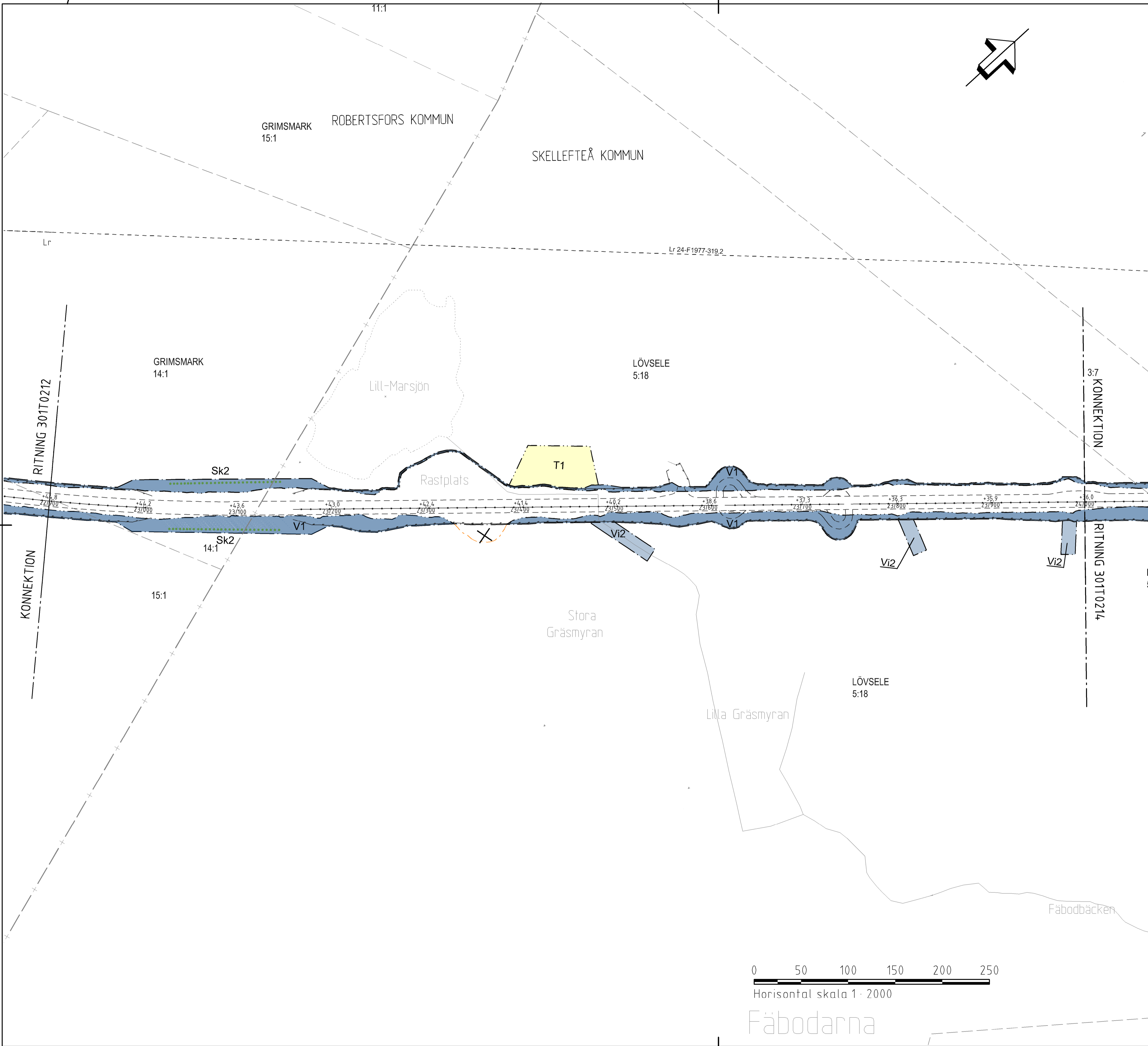
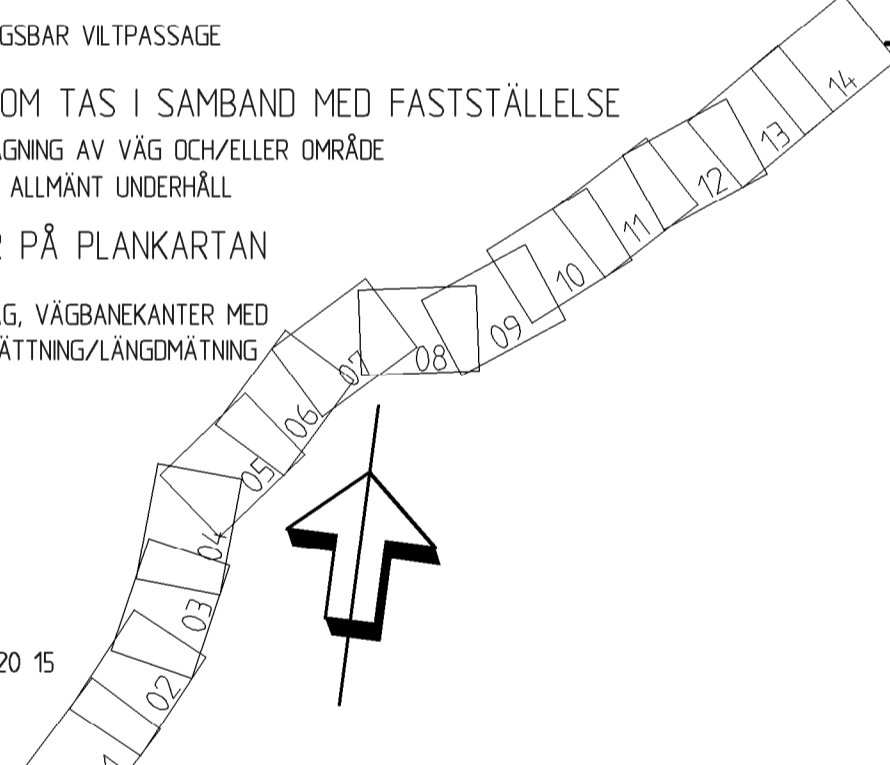
Sk1 ERBJUDANDE OM BULLERSKYDDSÅTGÄRDER UTANFÖR VÄGOMRÅDE I FORM AV  
 FASAD/FÖNSTERÅTGÄRD OCH/ELLER LOKALT SKYDD VID UTEPLATS. ERBJUDANDET GÄLLER  
 OM NÄRMARE UNDERSÖKNINGAR VISAR ATT ÅTGÄRD ERFORDRAS FÖR ATT RIKTIVÄRDENA  
 30 dBA EKUIVALENTNIVÅ RESPEKTIVE 45 dBA MAXIMALNIVÅ INOMHUS SAMT 55 dBA  
 EKUIVALENTNIVÅ RESPEKTIVE 70 dBA MAXIMALNIVÅ UTOMHUS VID UTEPLATS INTE SKA  
 ÖVERSKRIDAS. VID TILLÄMPNINGEN SKA HÄNSYN TAS TILL VAD SOM ÄR TEKNISKT MÖJLIGT  
 OCH EKONOMISKT RIMLIGT

Sk2 VILTPASSAGE  
 Sk3 ÖPPNINGSBAR VILTPASSAGE

SKÄRSKILDA BESLUT SOM TAS I SAMBAND MED FASTSTÄLLELSE  
 INDRAGNING AV VÄG OCH/ELLER OMRÅDE  
 FRÅN ALLMÄNT UNDERHÅLL

LÖ ÖVRIGA BETECKNINGAR PÅ PLANKARTAN  
 5: NY VÄG, VÄGBANEKANTER MED  
 HÖJDSÄTTNING/LÄNGDMÄTNING

KOORDINATSYSTEM  
 SYSTEM I PLAN: SWEREF 99 20 15  
 SYSTEM I HÖJD: RH 2000



TYP AV PLAN		
<b>VÄGPLAN</b>		
GRANSKNINGSSTATUS/SYFTE		
<b>FÖR GRANSKNING</b>		
HANDLINGSTYP		
<b>GRANSKNINGSHANDLING</b>		
DATUM	LEVERANS / ÄNDRINGS-PM	
2017-02-01		
OBJEKT		
<b>VÄG E4</b>		
<b>SIKEÅ - YTTERVIK</b>		
DELOMRÅDE / BAKDEL		
<b>GUMBODA - GRIMSMARK</b>		
ANLÄGGNINGSGOÄL		
<b>E4</b>		
OBJEKTNUMMER / KM	KONSTRUKTIONNUMMER	
880905		
BESTÄLLARE	LEVERANTÖR	
<b>TRAFIKVERKET</b>	<b>SWECO</b>	
SKAPAD AV	UPPDRAGSNUMMER	
<b>A JONSSON</b>	<b>2474065</b>	
GODKÄND AV	AVDELNING	
<b>HENRIK LÄNG</b>		
RITNINGSTYP		
<b>PLANRITNING</b>		
TEKNIKOMRÅDE / INNEHÅLL		
<b>VÄGUTFORMNING OCH TRAFIK</b>		
BESKRIVNING		
<b>KM 22/900 - 24/000</b>		
PLANKARTA		
SKALA	FÖRMAAT	FÖRVALTNINGSNUMMER
<b>1:2000</b>	<b>A1</b>	
RITNINGNUMMER	BLAD	NÄSTA BLAD
<b>3 01 T 02 13</b>		BET