





















TECKENFÖRKLARING

-  GRÄNS FÖR VÄGOMRÅDE
-  AVGRÄNSNING MELLAN OLIKA TYPER AV MARKANSPRÅK
-  DETALJPLANEGRÄNS
-  FASTIGHETSGRÄNS
-  TRAKTETSGRÄNS
-  KOMMUNGRÄNS
-  LEDNINGSRÄTT
-  NYTT VILTSTÄNGSEL MED GRIND, VÄGOMRÅDET OMFATTAR 1*1 M PÅ VARDERA SIDA OM STÄNGSLET/GRINDEN
-  NY MITTSEPARERING
-  BIOTOPSKYDDAD ALLÉ
-  BIOTOPSKYDDADE DIKEN
-  BIOTOPSKYDDAD ÅKERHOLME
-  BIOTOPSKYDDAD ODLINGSRÖSE

-  **V1** NYTT VÄGOMRÅDE MED VÄGRÄTT
-  **V2** NYTT VÄGOMRÅDE INOM DETALJPLAN DÄR KOMMUN ÄR HUVUDMAN FÖR ALLMÄNNA PLATSER
-  **Vi 1** NYTT VÄGOMRÅDE MED INSKRÄNKT VÄGRÄTT, FÖR UTLOPPSLEDNING
-  **Vi 2** NYTT VÄGOMRÅDE MED INSKRÄNKT VÄGRÄTT, FÖR UTLOPPSÖKE
-  **Vi 3** NYTT VÄGOMRÅDE MED INSKRÄNKT VÄGRÄTT, FÖR TRYCKBANK


-  **T1** TILLFÄLLIG NYTTJANDERÄTT FÖR ETABLERING, GÄLLER UNDER BYGGTIDEN, DOCK LÄNGST TILL OCH MED GODKÄND SLUTBESKTNING
-  **T2** TILLFÄLLIG NYTTJANDERÄTT, OMRÅDE FÖR OMFARTSVÄG, GÄLLER UNDER BYGGTIDEN, DOCK LÄNGST TILL OCH MED GODKÄND SLUTBESKTNING

VERKSAMHETER/ÅTGÄRDER SOM UNDANTAS FRÅN FÖRBUD ENLIGT MILJÖBALKEN


FÖRBUDEN I 7:11 2 ST. MILJÖBALKEN GÄLLER INTE BYGGANDE AV ALLMÄN VÄG
FÖRBUDEN I 7:15 MILJÖBALKEN GÄLLER INTE BYGGANDE AV ALLMÄN VÄG
UNDANTAGEN GÄLLER HELA PLANEN

SKYLDIGHETEN ATT GÖRA ANMÄLAN FÖR SAMRÅD ENLIGT 12:6 MILJÖBALKEN
GÄLLER INTE FÖR DE VERKSAMHETER OCH ÅTGÄRDER SOM BEHÖVS FÖR ATT
BYGGA VÄGEN OCH SOM FASTSTÄLLS OCH INGÅR I VÄGOMRÅDE FÖR ALLMÄN
VÄG ELLER OMRÅDE FÖR TILLFÄLLIG NYTTJANDERÄTT

SKYDDSÅTGÄRDER OCH FÖRSIKTIGHETSMÅTT

-  MARKERING ELLER AVGRÄNSNING AV SKYDDSÅTGÄRDER OCH FÖRSIKTIGHETSMÅTT
- Sk1** ERBJUDANDE OM BULLERSKYDDÅTGÄRDER UTANFÖR VÄGOMRÅDE I FORM AV FASAD/FÖNSTERÅTGÄRD OCH/ELLER LOKALT SKYDD VID UTEPLATS. ERBJUDANDET GÄLLER OM NÄRMARE UNDERSÖKNINGAR VISAR ATT ÅTGÄRD ERFORDRAS FÖR ATT RIKTIGHETEN 30 DBA EKUIVALENTNIVÅ RESPEKTIVE 45 DBA MAXIMALNIVÅ INOMHUS SAMT 55 DBA EKUIVALENTNIVÅ RESPEKTIVE 70 DBA MAXIMALNIVÅ UTOMHUS VID UTEPLATS INTE SKA ÖVERSKRIDAS. VID TILLÄMPNINGEN SKA HÄNSYN TAS TILL VAD SOM ÄR TEKNISKT MÖJLIGT OCH EKONOMISKT RIMLIGT
- Sk2** VILTPASSAGE
- Sk3** ÖPPNINGSBAR VILTPASSAGE

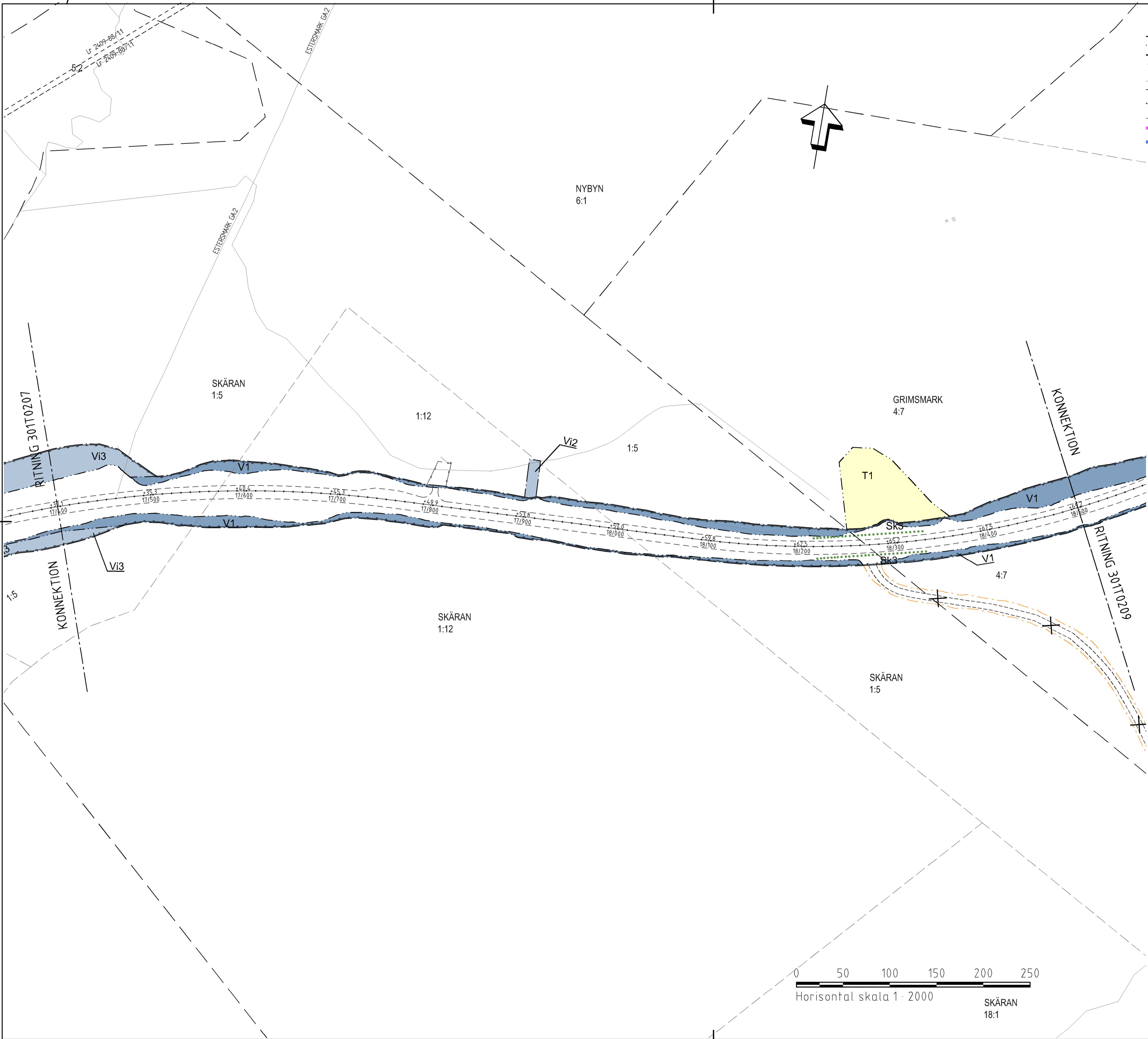
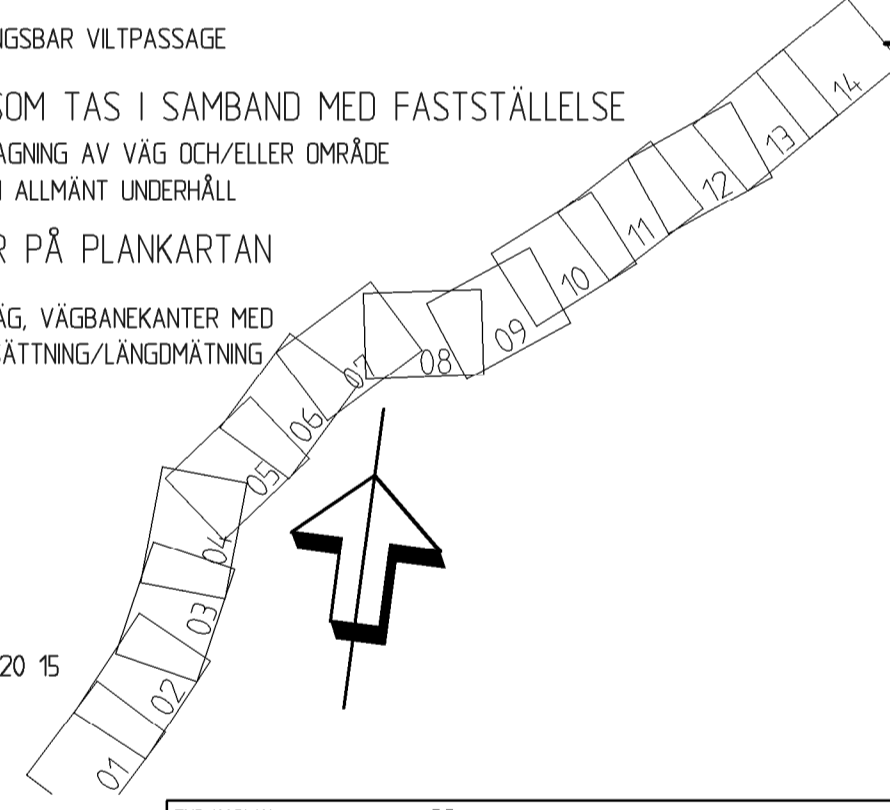
SKÄRSKILDA BESLUT SOM TAS I SAMBAND MED FASTSTÄLLELSE

-  INDRAGNING AV VÄG OCH/ELLER OMRÅDE FRÅN ALLMÄNT UNDERHÅLL

ÖVRIGA BETECKNINGAR PÅ PLANKARTAN

-  +00 00 NY VÄG, VÄGBANEKANTER MED
-  0/100 HÖJDSÄTTNING/LÅNGMÄTNING

KOORDINATSYSTEM
SYSTEM I PLAN: SWEREF 99 20 15
SYSTEM I HÖJD: RH 2000



Horisontal skala 1:2000
SKÅRAN 18:1

TYP AV PLAN			
VÄGPLAN			
GRANSKNINGSSTATUS/SYFTE			
FÖR GRANSKNING			
HANDLINGSTYP			
GRANSKNINGSHANDLING			
DATUM		LEVERANS / ÄNDRINGS-PM	
2017-02-01			
OBJEKT			
VÄG E4			
SIKEÅ - YTTERVIK			
DEL OMRÅDE / BAKDEL			
GUMBODA - GRIMSMARK			
ANLÄGGNINGSDOEL			
E4			
OBJEKTNUMMER / KM		KONSTRUKTIONNUMMER	
880905			
BESTÄLLARE		LEVERANTÖR	
 TRAFIKVERKET		 SWECO	
SKAPAD AV		UPPDRAGSNUMMER	
A JONSSON		2474065	
GODKÄND AV		AVDELNING	
HENRIK LÅNG			
RITNINGSTYP			
PLANRITNING			
TEKNIKOMRÅDE / INNEHÅLL			
VÄGUTFORMNING OCH TRAFIK			
BESKRIVNING			
KM 17/400 - 18/500			
PLANKARTA			
SKALA	FÖRMAAT	FÖRVALTNINGSNUMMER	
1:2000	A1		
RITNINGNUMMER	BLAD	NÄSTA BLAD	BET
3 01 T 02 08			