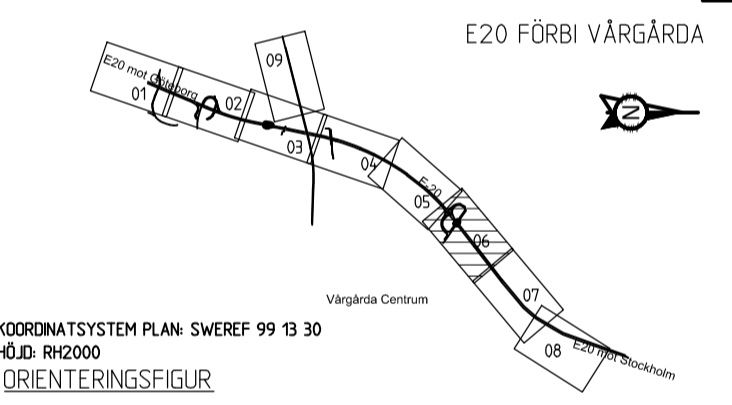
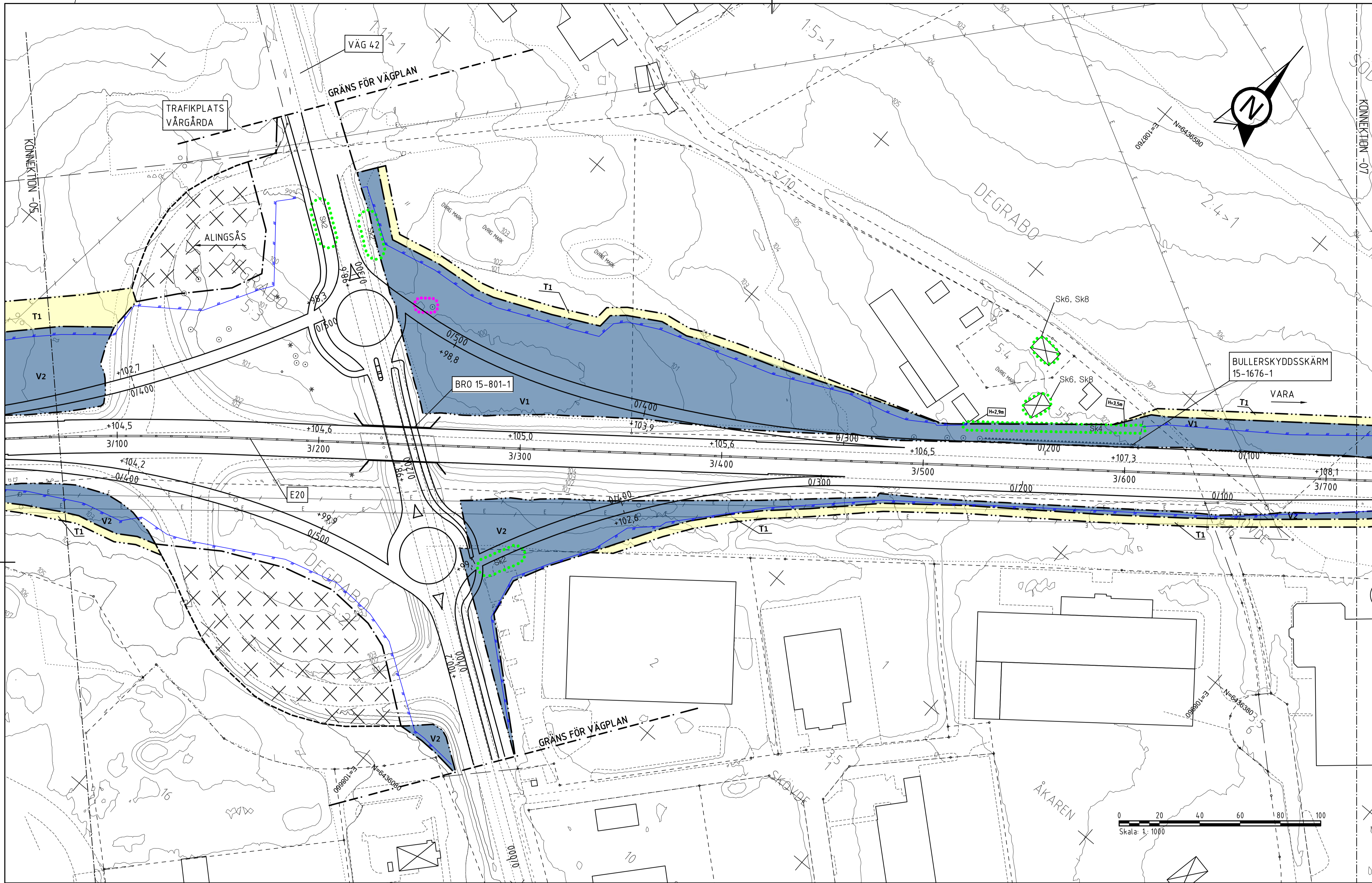


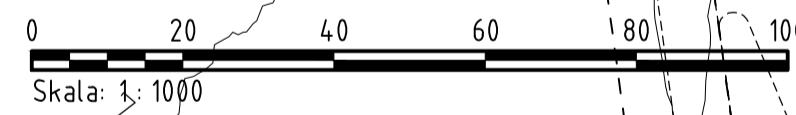
KOORDINATSYSTEM

PLAN: SWREF 99 13 30
HÖJD: RH 2000



KOORDINATSYSTEM PLAN: SWREF 99 13 30
HÖJD: RH2000
ORIENTERINGSGIFUR

TYP AV PLAN		VÄGPLAN	
GRANSKNINGSSTATUS / SYFTE		PRELIMINÄR	
HANDLINGSTYP		GRANSKNINGSHANDLING	
DATUM	2017-11-21	LEVERANS / ÄNDRINGS-PM	
OBJEKT	E20 FÖRBI VÄRGÅRDA		



TECKENFÖRKLARING

MARKANSPRÅK	
	GRÄNS FÖR VÄGOMRÅDE/GRÄNS VÄGPLAN
	GRÄNS MELLAN OLIKA TYPER AV MARKANSPRÅK
	INDRAGNING AV VÄG ELLER VÄGOMRÅDE FRÅN ALLMÄNT UNDERHÅLL
	NYTT VÄGOMRÅDE MED VÄGRÄTT
	NYTT VÄGOMRÅDE INOM DETALJPLAN DÄR KOMMUN ÄR HUVUDMAN FÖR ALLMÄNNA PLATSER
	NYTT VÄGOMRÅDE MED INSKRÄNKT VÄGRÄTT, NY DAGVATTENLEDNING
	NY JÄRNVÄGSMARK MED ÄGANDERÄTT
	TILLFÄLLIG NYTTJÄNDERÄTT FÖR ARBETSVÄGAR, MARKARBETEN OCH MASSUPPLAG AVSER 24 MÅNADER FRÅN BYGGSTART.
	TILLFÄLLIG NYTTJÄNDERÄTT FÖR ETABLERING AVSER 24 MÅNADER FRÅN BYGGSTART.
	TILLFÄLLIG NYTTJÄNDERÄTT FÖR TRAFIKLEDNING AVSER 24 MÅNADER FRÅN BYGGSTART.
	TILLFÄLLIG NYTTJÄNDERÄTT FÖR LEDNINGSMÄLNING AVSER 24 MÅNADER FRÅN BYGGSTART.

SKYDDÅTGÄRDER OCH FÖRSIKTIGHETSMÅTT

	OMRÅDE MED SKYDDÅTGÄRDER OCH FÖRSIKTIGHETSMÅTT
	MINDRE FAUNAPASSAGE UNDER E20
	OLJEFÄLLA
	BULLERSKYDDSSKÄRM UTFORMAD MED BRANDKLASSAT MATERIAL HÖJD ÖVER E20 ENLIGT PLANKARTA
	BULLERSKYDDSVALL
	TÄTA DIKEN ANDRONAS LÄNGS E20 PÅ HELA STRÄCKAN
	ERBJUDANDE OM BULLERSKYDDANDE FASADÅTGÄRD
	ERBJUDANDE OM BULLERSKYDDAD UTEPLATS
	ERBJUDANDE OM BULLERSKYDDAD BALKONG
	LJUSSKYDD

VERKSAMHETER SOM UNDANTAS FRÅN FÖRBUD ENLIGT MILJÖBALKEN
SKYLDIGHETEN ATT GÖRA ANMÄLAN FÖR SAMRÅD ENLIGT 12:6 MB. GÄLLER INTE FÖR DE VERKSAMHETER OCH ÅTGÄRDER SOM BEHOVS FÖR ATT BYGGA VÄGEN OCH SOM FASTSTÄLLS OCH INGÅR I VÄGOMRÅDE FÖR ALLMÄN VÄG ELLER OMRÅDE FÖR TILLFÄLLIG NYTTJÄNDERÄTT.



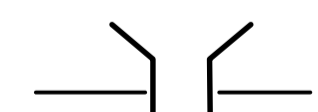
NYTT VÄGOMRÅDE INOM BIOTOPSKYDD
FÖRBUDEN SOM AVSER VERKSAMHET ELLER ÅTGÄRD INOM BIOTOPSKYDDOMRÅDE (7:11 2 ST. MB) GÄLLER INTE BYGGANDE AV ALLMÄN VÄG/JÄRNVÄG.



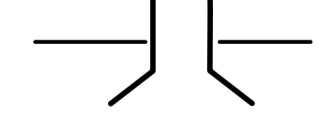
NYTT VÄGOMRÅDE INOM STRANDSKYDD
FÖRBUDEN MOT ÅTGÄRD INOM STRANDSKYDDOMRÅDE (7:15 MB) GÄLLER INTE BYGGANDE AV ALLMÄN VÄG.

ÖVRIGA BETECKNINGAR

	NY VÄGKANT
	TRAKTGRÄNS/KVARTERSGRÄNS
	FASTIGHETSGRÄNS
	ÅSTEBO
	5:302
	BYGGNADER (IBOSTAD, ÖVRIG BYGGNAD)



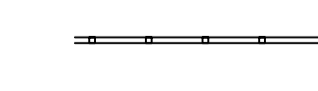
BRÖ ÖVER E20



BRÖ UNDER E20/VÄSTRA STAMBANAN



LÄNGDMÄTNING/NIVÅ PÅ VÄG +0.1 m



MITTVÄGRÄCKE



FAUNASTÄNGSEL