
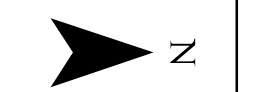
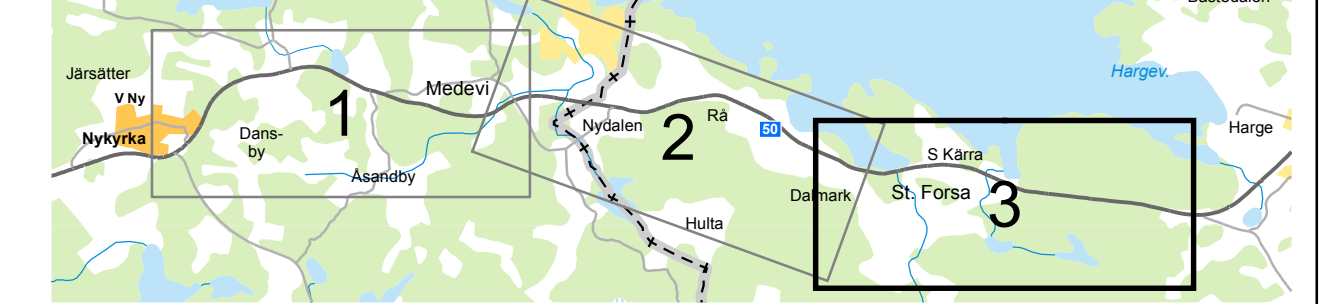


TECKENFÖRKLARING

- Bro/Port
- Rörsbro
- Vändplan
- Anslutning stängs
- Höger av och på
- Vägalternativ 2
- Ny anslutning/väg
- Korridor alternativ 2
- GC kompletterande
- GC på befintlig väg
- Längsgräns
- Traktgräns
- Fasthetsgräns
- Fasthetsstrand
- Allmän väg, klass I
- Allmän väg, klass II
- Allmän väg, klass III
- Allmän väg, skilda körbanor, körbanemitt
- Bilväg/gata
- Sämre bilväg
- Traktörväg
- Cykelväg
- Gångstig
- Underfart/tunnel
- Bäck/dike
- Vattendrag under markyta
- Sankmark
- Sankmark, svårframkomlig
- Vatten
- Aker
- Annan öppen mark
- Barr- och blandskog
- Lövsogk



BLADINDELNING:



KOORDINATSYSTEM I PLAN: SWEREF 99 15 00

REV	ANT	ÄNDRINGEN AVSER	GODK	DATUM	TRV DATUM	TRV DIARIENUMMER
VÄGPLAN			SAMRÅDSHANDLING			
			VÄG 50 NYKYRKA - BRATTEBROBACKE			
			Sektion: km 11/500-16/390			
ÖVERSIKT VÄGALTERNATIV 2						
UPPDRAGSANSVARIG A BROBERG	UPPDRAGSNR 1014033	KONSTR H OSKARSSON	GRANSK M BERGGREN	KONSTBYGGNADSNR	FORMAT A3XL	SKALA 1:10 000
ORT ÖREBRO	DATUM 2015-06-01	OBJEKTNR 107032	RITNINGSNR BLAD 3	REV		