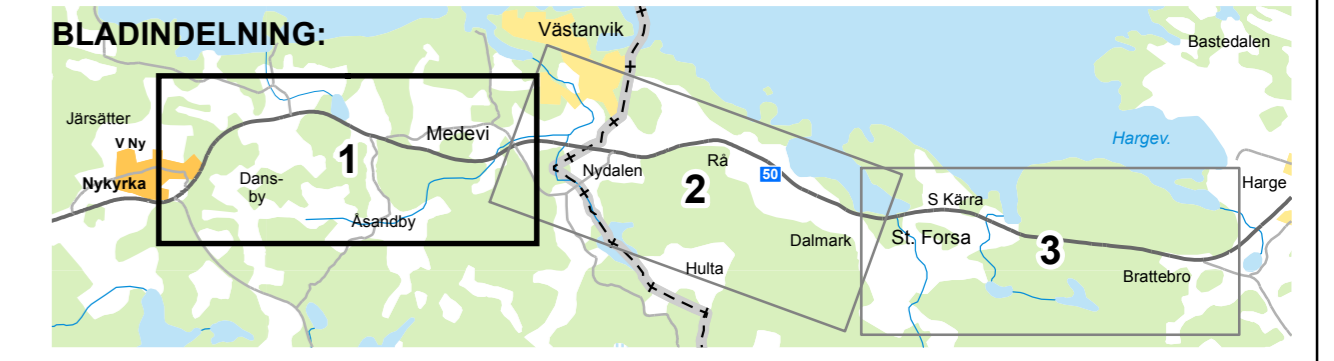
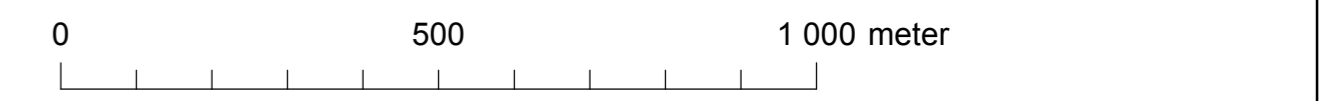


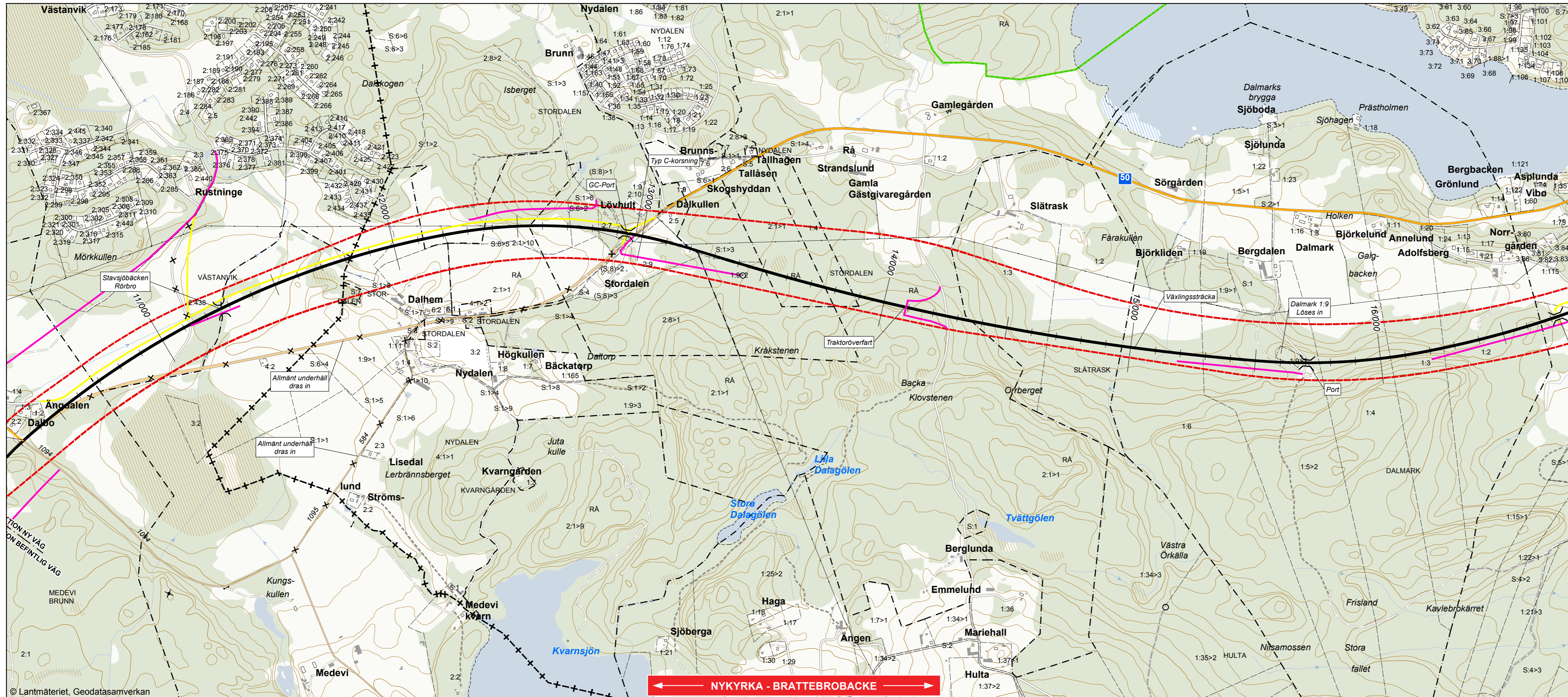
TECKENFÖRKLARING

	Vändplats		Järnväg med dubbelspår		Allmän väg, klass I		Sankmark
	Vändplan		Underfart, järnväg		Allmän väg, klass II		Sankmark, svårframkomlig
	Länsgrens		Länsgrens 1:5		Allmän väg, klass III		Vatten
	Länsgrens 1:5		Länsgrens 1:5		Allmän väg, skilda körbanor, körbanemitt		Aker
	HavP		Traktgräns		Allmän väg, skilda körbanor, körbanemitt		Annan öppen mark
	Bro/Port		Traktgräns 1:5		Sämré bilväg		Barr- och blandskog
	Rörbro		Fasthetsgräns		Underfart, Allmän väg skilda körbanor		Lövskog
	Enskild väg		Fasthetsgräns 1:5		Underfart bilväg		
	GC kompletterande		Fasthetsstrand		Underfart sämré bilväg		
	GC på befintlig väg		Tättningsgräns för fasthetsind		Traktörväg		
	Vägalternativ 2 - Ny väg				Cykelväg		
	Vägalternativ 2 - Befintlig väg				Gångstig		
	Korridor alternativ 2				Elljusspår		
	Korridor GC-väg				Gångbro		
					Underfart/tunnel		
					Bäckdike		
					Vattendrag under markyta		

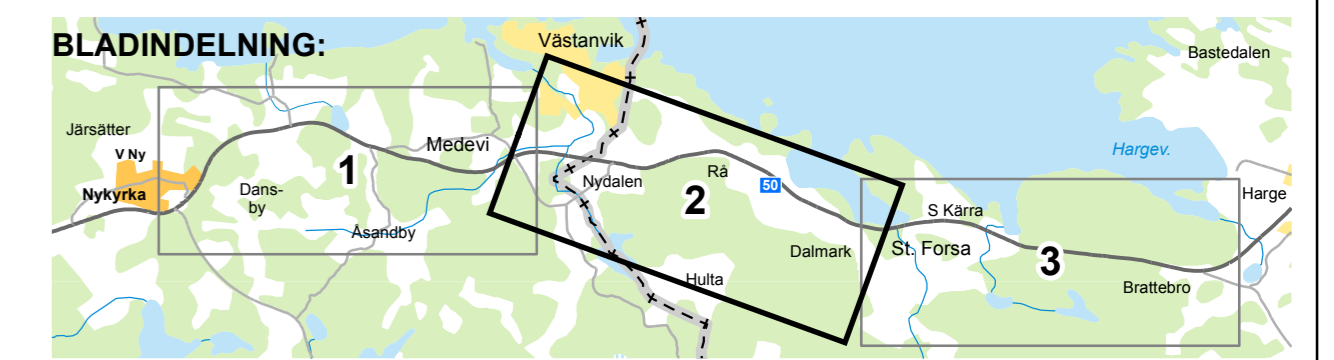


KOORDINATSYSTEM I PLAN: SWEREF 99 15 00

REV	ANT	ÄNDRINGEN AVSER	GODK	DATUM	TRV DATUM	TRV DIARIENUMMER
VÄGPLAN			SAMRÅDSHANDLING			
			VÄG 50 NYKYRKA - BRATTEBROBACKE			
			Sektion: km 0/000-10/500			
ÖVERSIKT VÄGALTERNATIV 2						
UPPDRAGSANSVARIG	A BROBERG	UPPDRAGSNR	1014033	KONSTBYGGNADSNR	FORMAT	SKALA
KONSTR	H OSKARSSON	GRANSK	M BERGGREN	OBJEKTNR	RITNINGSNR	REV
ORT	ÖREBRO	DATUM	2016-06-14	OBJEKTNR	107032	BLAD 1

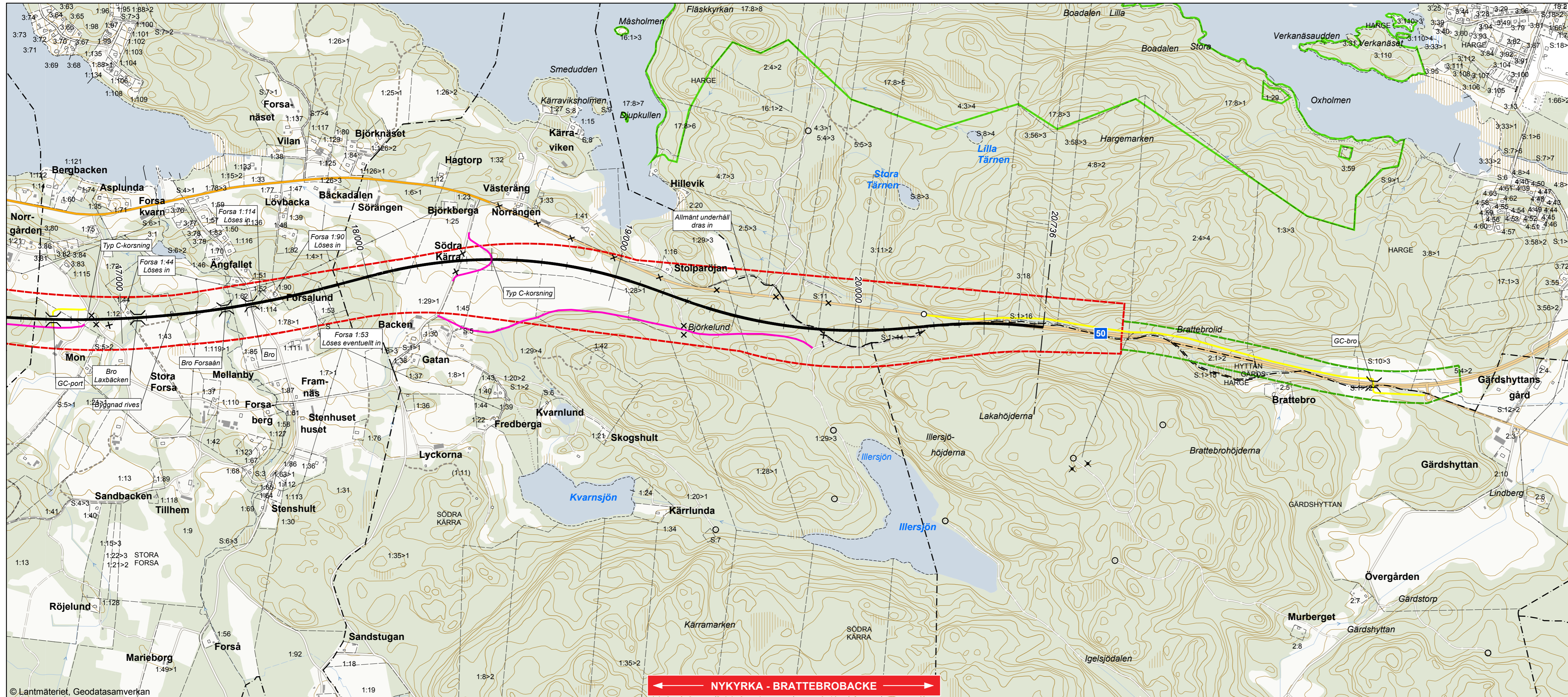


- TECKENFÖRKLARING**
- Vändplats
 - Vändplan
 - Stång
 - HavP
 - Bro/Port
 - Rörbro
 - Enskild väg
 - GC kompletterande
 - GC på befintlig väg
 - Vägalternativ 2 - Ny väg
 - Vägalternativ 2 - Befintlig väg
 - Korridor alternativ 2
 - Korridor GC-väg
 - Allmän väg, klass I
 - Allmän väg, klass II
 - Allmän väg, klass III
 - Allmän väg, skilda körbanor, körbanemitt
 - Bilväggata
 - Sämré bilväg
 - Underfart, Allmän väg skilda körbanor
 - Underfart bilväggata
 - Underfart sämré bilväg
 - Traktortväg
 - Cykelväg
 - Gångstig
 - Eljusspår
 - Gångbro
 - Underfart/tunnel
 - Bäckdike
 - Vattendrag under markyta
 - Sankmark
 - Sankmark, svårframkomlig
 - Vatten
 - Aker
 - Annan öppen mark
 - Bar- och blandskog
 - Lövskog

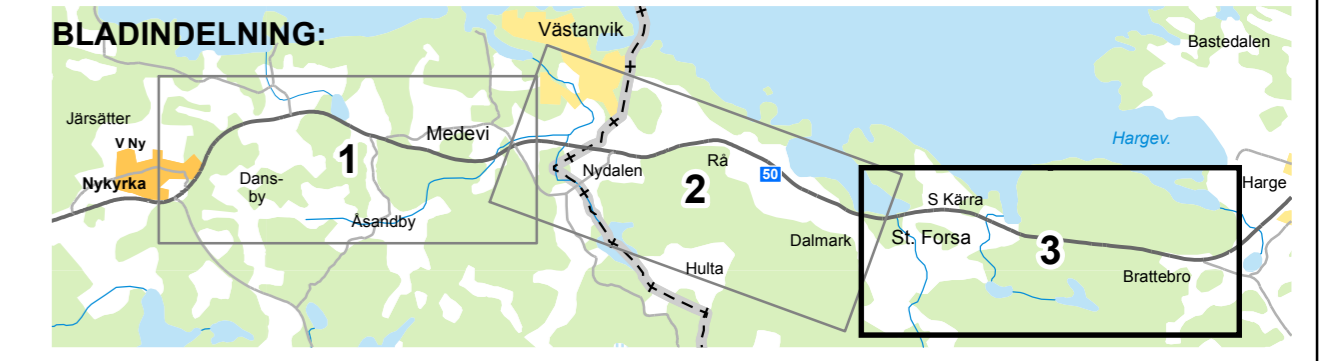
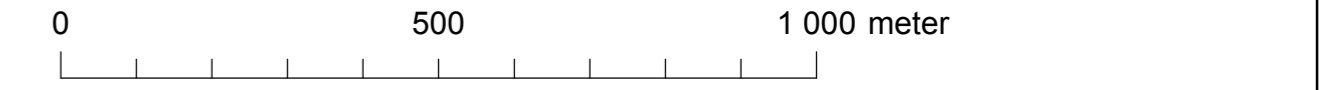


KOORDINATSYSTEM I PLAN: SWEREF 99 15 00

REV	ANT	ÄNDRINGEN AVSER	GODK	DATUM	TRV DATUM	TRV DIARIENUMMER
VÄGPLAN			SAMRÅDSHANDLING			
			VÄG 50 NYKYRKA - BRATTEBROBACKE			
			Sektion: km 10/500-16/800			
			ÖVERSIKT VÄGALTERNATIV 2			
UPPDRAGSANSVARIG	UPPDRAGSNR		KONSTBYGGNADSNR			
A BROBERG	1014033		FORMAT			
KONSTR	GRANSK		SKALA			
H OSKARSSON	M BERGGREN		A3XL 1:10 000			
ORT	DATUM		OBJEKTNR		RITNINGSNR	
ÖREBRO	2016-06-14		107032		BLAD 2	



- TECKENFÖRKLARING**
- Vändplats
 - Vändplan
 - Stång
 - HavP
 - Enskild väg
 - GC kompletterande
 - GC på befintlig väg
 - Vägalternativ 2 - Ny väg
 - Vägalternativ 2 - Befintlig väg
 - Korridor alternativ 2
 - Korridor GC-väg
 - Allmän väg, klass I
 - Allmän väg, klass II
 - Allmän väg, klass III
 - Allmän väg, skilda körbanor, körbanemit
 - Bilvägsgata
 - Sämré bilväg
 - Underfart, Allmän väg skilda körbanor
 - Underfart bilvägsgata
 - Underfart sämré bilväg
 - Traktoväg
 - Cykelväg
 - Gångstig
 - Eljusspår
 - Gångbro
 - Underfart/tunnel
 - Bäck/dike
 - Vattendrag under markyta
 - Sankmark
 - Sankmark, svårframkomlig
 - Vatten
 - Aker
 - Annan öppen mark
 - Barr- och blandskog
 - Lövskog



KOORDINATSYSTEM I PLAN: SWEREF 99 15 00

REV	ANT	ÄNDRINGEN AVSER	GODK	DATUM	TRV DATUM	TRV DIARIENUMMER	
VÄGPLAN			SAMRÅDSHANDLING				
			VÄG 50 NYKYRKA - BRATTEBROBACKE				
			Sektion: km 16/800-20/736				
ÖVERSIKT VÄGALTERNATIV 2							
UPPDRAGSANSVARIG	A BROBERG	UPPDRAGSNR	1014033	KONSTR	H OSKARSSON	GRANSK	M BERGGREN
ORT	ÖREBRO	DATUM	2016-06-14	OBJEKTNR	107032	FORMAT	A3XL
		SKALA	1:10 000	RITNINGSNR	BLAD 3	REV	