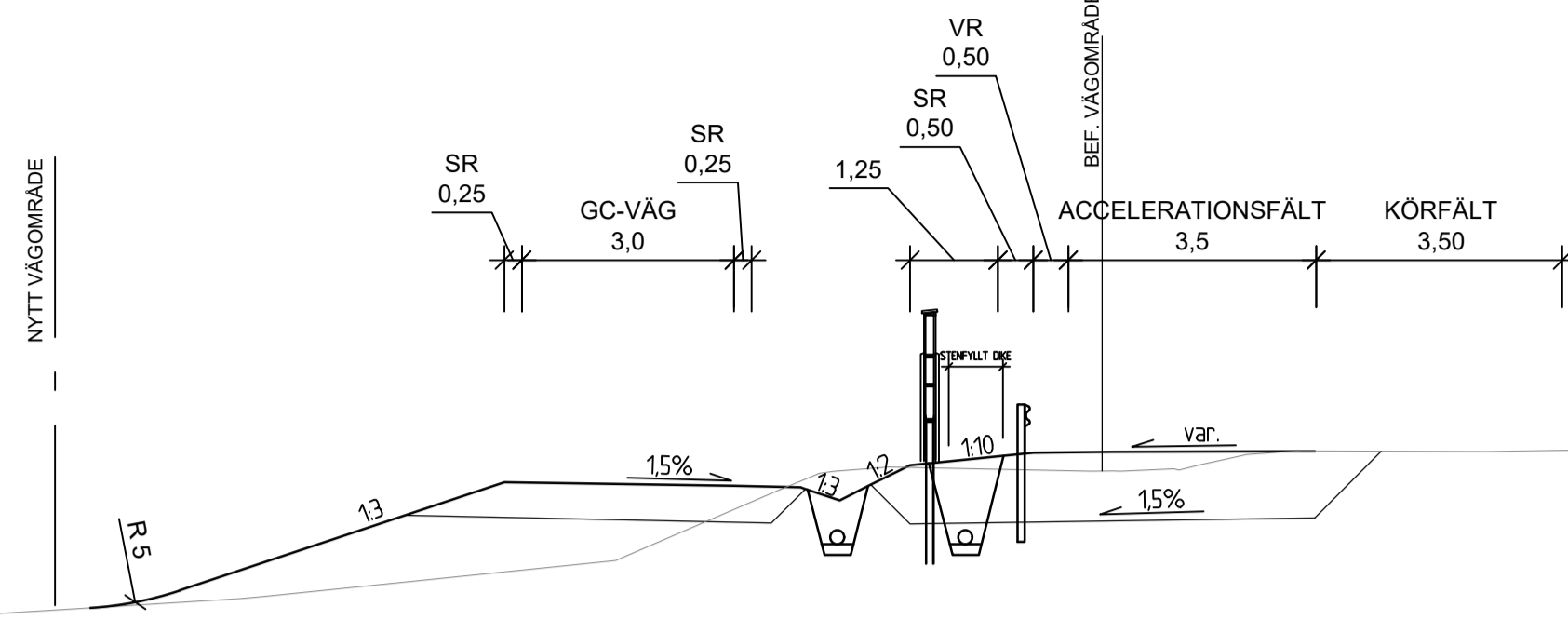
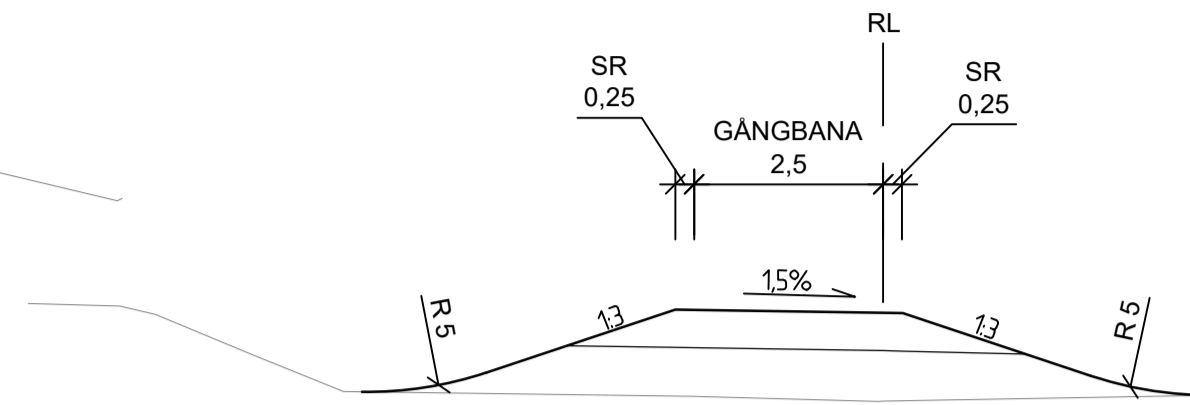


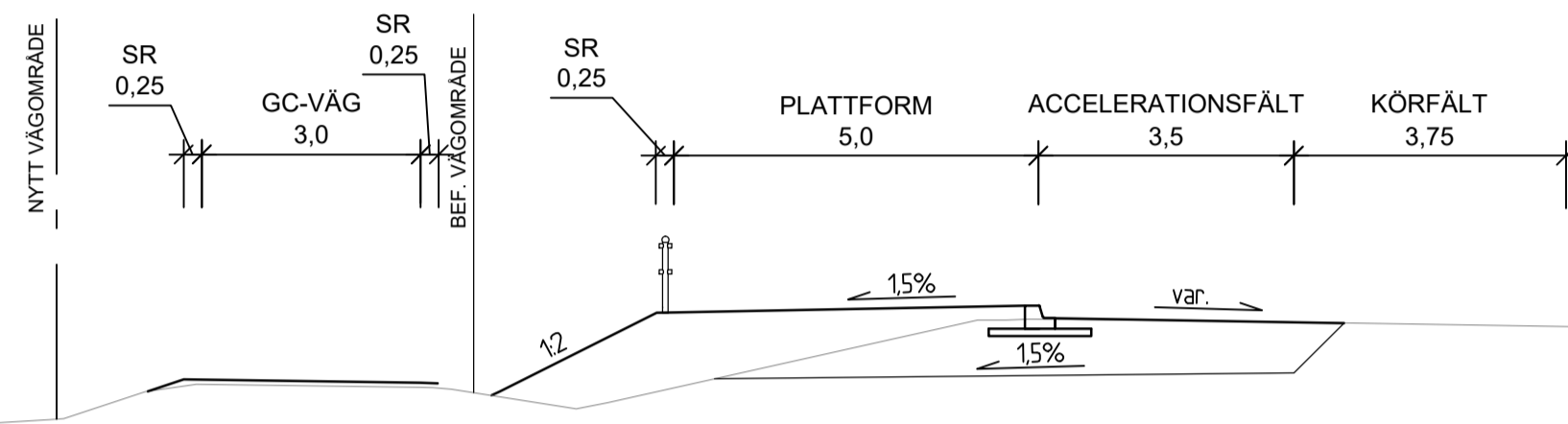
SEKTION A-A, 0/200  
ACCELERATIONSFÄLT, BULLERSKYDDSSKÄRM OCH GC-VÄG/UTFARTSVÄG



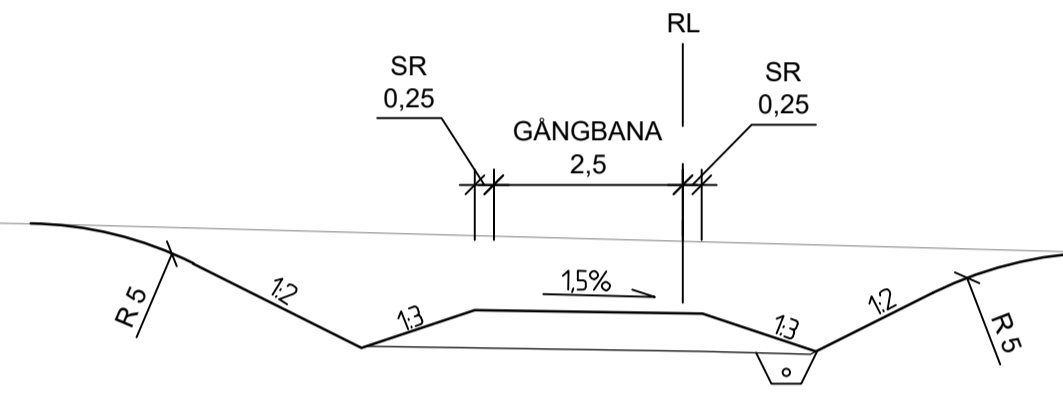
SEKTION GÅNGBANA, FYLL



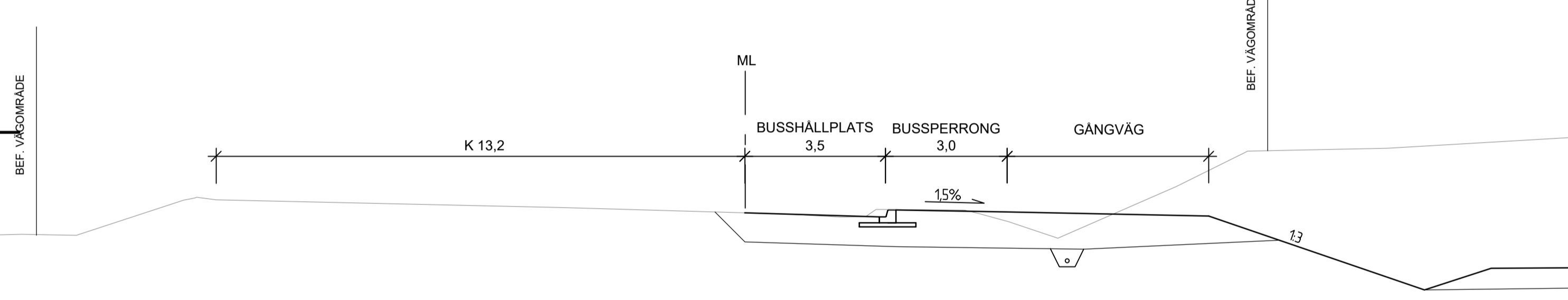
SEKTION B-B, 0/300  
NY PLATTFORM OCH ACCELERATIONSFÄLT



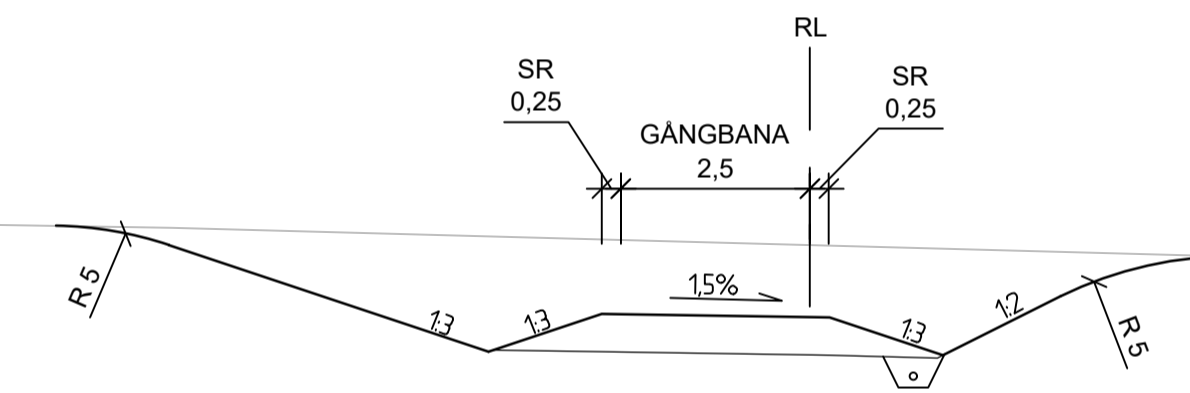
SEKTION GÅNGBANA, SCHAFT



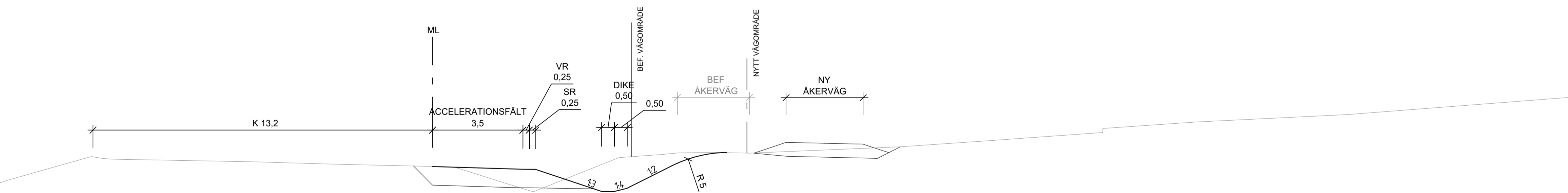
SEKTION C-C, 0/420  
BREDDNING NY BUSSHÄLLPLATS



SEKTION GÅNGBANA, SCHAFT  
0/065 - 0/070



SEKTION D-D, 0/540  
BREDDNING FÖR ACCELERATIONSFÄLT OCH NY ENSKILD VÄG

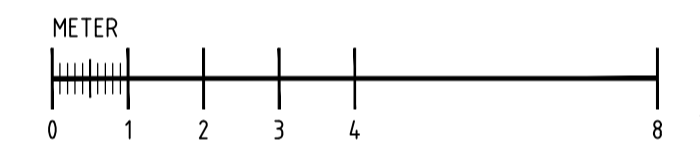


BETECKNING

- K KÖRFÄLT
- VR VÄGREN
- SR STÖDREMSA
- GC GÅNG- OCH CYKELBANA

KOORDINATSYSTEM

PLAN: SWEREF 99 13 30  
HÖJD: RH2000



TYP AV PLAN		<b>VÄGPLAN</b>	
GRANSKNINGSSTATUS / SYFTE		<b>GODKÄND</b>	
HANDLINGSTYP		<b>FASTSTÄLLESEHANDLING</b>	
DATUM	2023-03-09	LEVERANS / ÄNDRINGS-PM	
ORIENT			
<b>VÄG 11 TILLGÄNGLIGHET HPL VASAHOLM</b>			
DELOMRÅDE / BANDEL			
<b>VASAHOLM</b>			
ANLÄGGNINGSDDEL			
<b>GEMENSAMT</b>			
OBJEKTNUMMER / KM	165928	KONSTRUKTIONSNUMMER	
BESTÄLLARE		LEVERANTÖR	
<b>TRAFIKVERKET</b>		<b>Norconsult</b>	
SKAPAD AV	R. KRAGNER	UPPDRAGSNUMMER	1075063
GODKÄND AV	S. KURU	AVDELNING	
RITNINGSTYP			
<b>TYPSEKTION</b>			
TEKNIKOMRÅDE / INNEHÅLL			
<b>VÄGUTFORMNING OCH TRAFIK</b>			
BESKRIVNING			
<b>SEKTION A-A - D-D SEKTION GÅNGBANA</b>			
SKALA	1:100	FORMAT	A1
FÖRVALTNINGSNUMMER		BLAD	01
RITINGSNUMMER	1 00 T 04 01	NÄSTA BLAD	-
		BET	