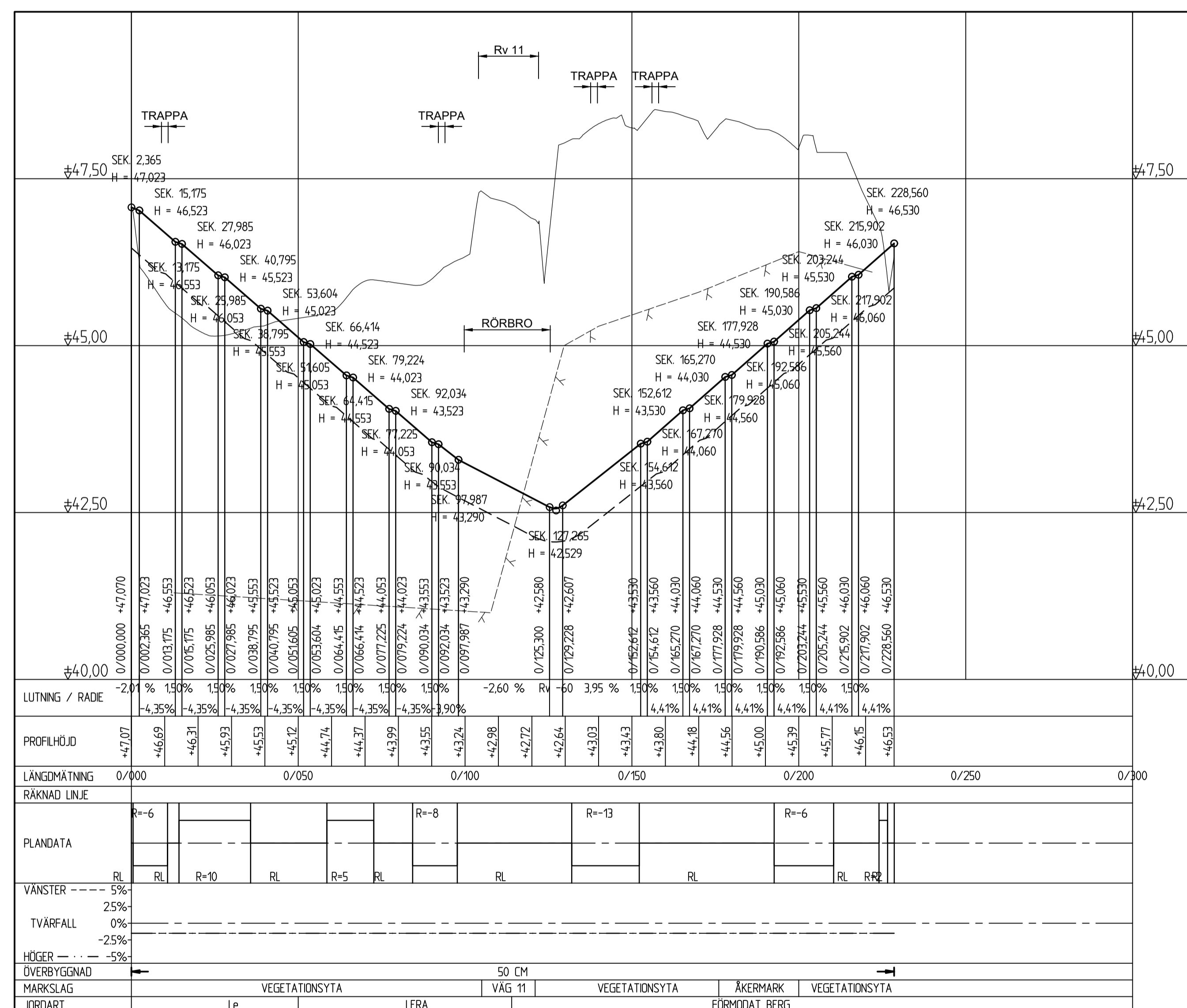


GÅNGBANA

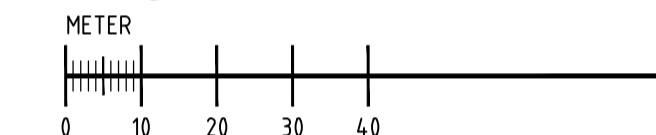


TECKENFÖRKLARING

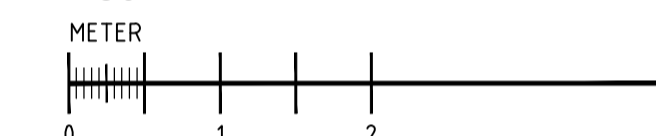
- NY VÄG
- BEFINTLIG MARK
- - - FÖRMODAT BERG

KOORDINATSYSTEM

HÖJD: RH 2000
LÅNGDSKALA



HÖJDSKALA



TYP AV PLAN		VÄGPLAN	
GRANSKNINGSSTATUS / SYFTE		GODKÄND	
HANDLINGSTYP		FASTSTÄLLESEHANDLING	
DATUM	2023-03-09	LEVERANS / ÄNDRINGS-PM	
OBJEKT		VÄG 11 TILLGÄNGLIGHET HPL VASAHLÖM	
DELOMRÅDE / BANDEL		VASAHLÖM	
ANLÄGGNINGSDIAGRAM		GEMENSAMT	
OBJEKTNUMMER / KM	165928	KONSTRUKTIONSNUMMER	
BESTÄLLARE	R. KRAGNER	LEVERANTÖR	Norconsult
UPPRAGSNUMMER	1075063		
GODKÄND AV	S. KURU	AVDELNING	
RITNINGSTYP			
PROFIL			
TEKNISKOMRÅDE / INNEHÅLL			
VÄGTÖRNINGNING OCH TRAFIK			
BESKRIVNING			
GÅNGBANA UNDER VÄG 11			
SKALA	1:50 / 1:1000	FORMAT	A1
RITNINGNUMMER	1 00 T 03 01	BLAD	01
		NÄSTA BLAD	-
		BET	