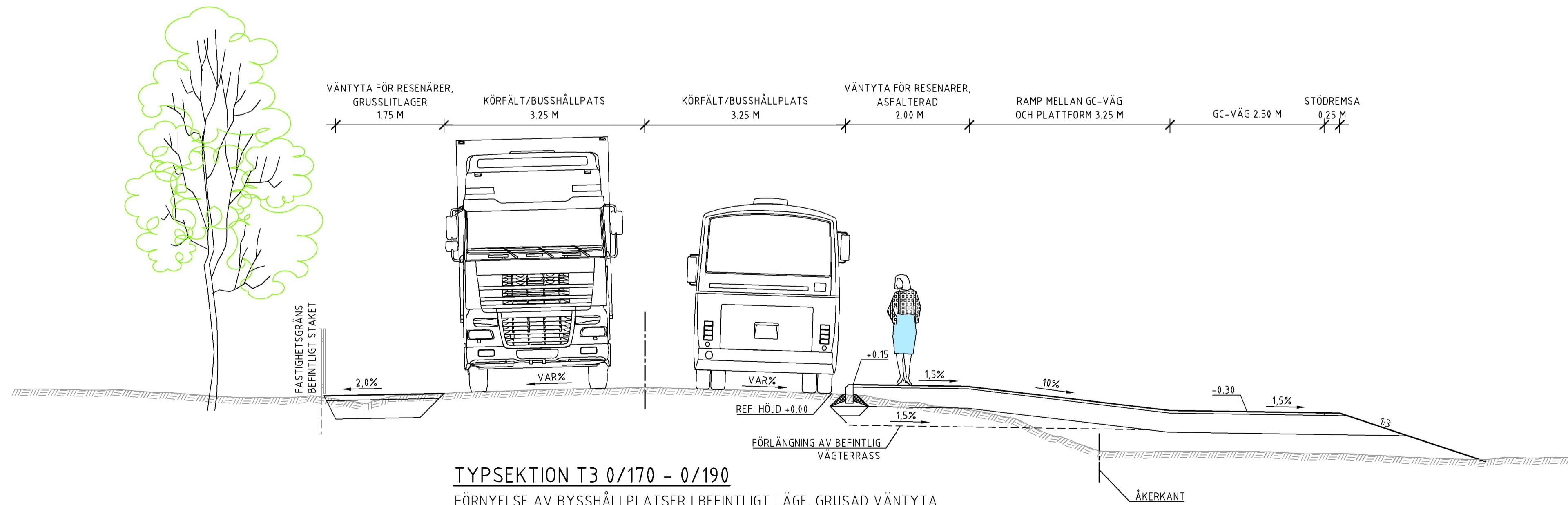
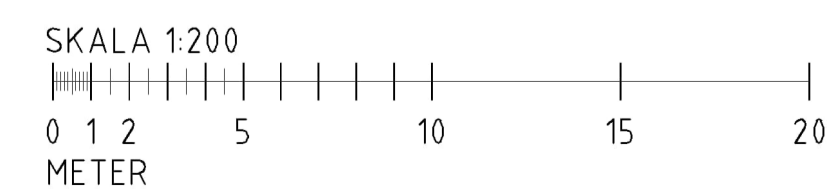
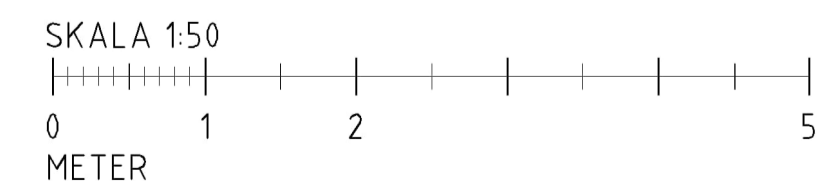


PLAN SKALA 1:200



TYPSEKTION T3 0/170 - 0/190

FÖRNYELSE AV BYSSHÅLLPLATSER I BEFINTLIGT LÄGE. GRUSAD VÄNTYTA MOT TÄDALÉ OCH UPPHÖJD, ASFALTERAD VÄNTYTA UT MOT ÅKERN.
RAMP MELLAN HÅLLPLATS OCH GC-VÄG.
SKALA: 1:50



KOORDINATSYSTEM: SWEREF 99 13 30
HÖJDSYSTEM: RH2000

TECKENFÖRKLARING

PLAN
 - - - - - FASTIGHETSGRÄNS
 0/000 + + + + + LÄNGDMÄTNING GC-VÄG
 ||||| SLÄNTMARKERING

SEKTION
 ||||| BEFINTLIG MARKYTA

TYP AV PLAN **VÄGPLAN**

GRANSKNINGSSTATUS / SYFTE **ARBETSMATERIAL**

HANDLINGSTYP **UNDERLAG FÖR SAMRÅD**

DATUM **2025-02-04** LEVERANS / ÄNDRINGS-P.M.

OBJEKT **LV 1788 HJÄRNARP - MUNKA LJUNGBY
NY GC-VÄG**

DELOMRÅDE / BANDEL **1**

ANLÄGGNINGSDDEL **1**

OBJEKTNUMMER / KM **173534** KONSTRUKTIONSNUMMER

BESTÄLLARE **TRAFIKVERKET** LEVERANTÖR **wsp**

SKAPAD AV **JONATAN SKOG** UPPDRAGSNUMMER **10368225**

GRANSKAD AV **PÄR LARSSON** AVDELNING **5322**

RITNINGSTYP **PLANKARTA**

TEKNIKOMRÅDE / INNEHÅLL **T**

BESKRIVNING **NYBYGGNING AV GC-VÄG
UTFORMNING- / SAMORDNINGSPÅN
TYPSEKTION T3**

SEK 0/150 - 0/280

SKALA **1:50/1:200** FÖRVALTNINGSNUMMER

RITNINGSNUMMER **101T0402** BLAD NÄSTA BLAD BET



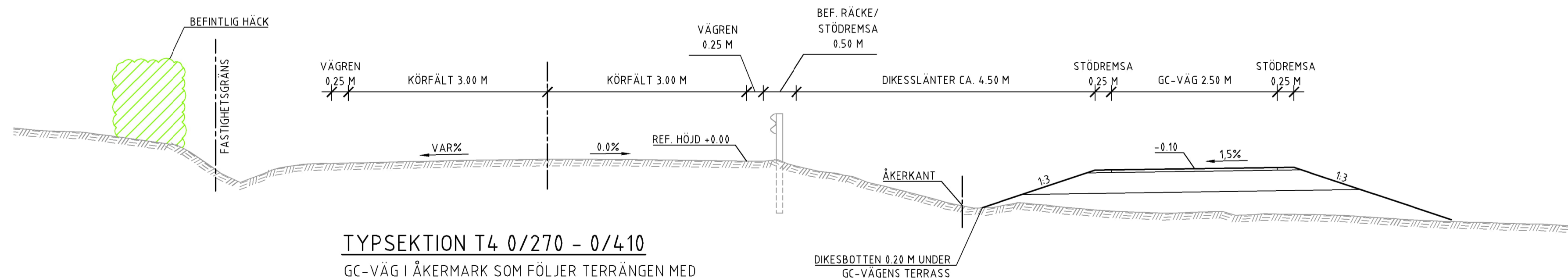
KOORDINATSYSTEM: SWEREF 99 13 30
HÖJDSYSTEM: RH2000

TECKENFÖRKLARING

PLAN
 0/000 ———— FASTIGHETSGRÄNS
 ———— LÄNGDMÄTNING GC-VÄG
 ———— SLÄNTMARKERING

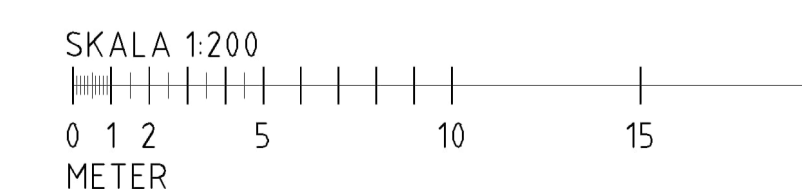
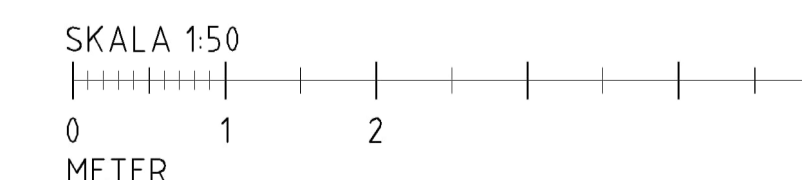
SEKTION
 ———— BEFINTLIG MARKYTA

PLAN SKALA 1:200



TYPSEKTION T4 0/270 - 0/410

GC-VÄG I ÅKERMARK SOM FÖLJER TERRÄNGEN MED LITEN HÖJDSKILLNAD MELLAN VÄG OCH NY GC-VÄG.
SKALA: 1:50



TYP AV PLAN **VÄGPLAN**

GRANSKNINGSSTATUS / SYFTE **ARBETSMATERIAL**

HANDLINGSTYP **UNDERLAG FÖR SAMRÅD**

DATUM 2025-02-04 LEVERANS / ÄNDRINGS-PM

OBJEKT LV 1788 HJÄRNARP - MUNKA LJUNGBY

DELOMRÅDE / BANDEL NY GC-VÄG

ANLÄGGNINGSDEL 1

OBJEKTNUMMER / KM 173534 KONSTRUKTIONNUMMER

BESTÄLLARE TRAFIKVERKET LEVERANTÖR **wsp**

SKAPAD AV JONATAN SKOG UPPDRAGSNUMMER 10368225

GODKÄND AV PÅR LARSSON AVDELNING 5322

RITNINGSTYP **PLANKARTA**

TEKNIKOMRÅDE / INNEHÅLL T

BESKRIVNING NYBYGGNATION AV GC-VÄG

UTFORMNINGS- / SAMORDNINGSPLAN

TYPSEKTION T4

SEK 0/310 - 0/440

SKALA 1:50/1:200 FÖRVALTNINGSNUMMER

RITNINGNUMMER 101T0403 BLAD NÄSTA BLAD BET

