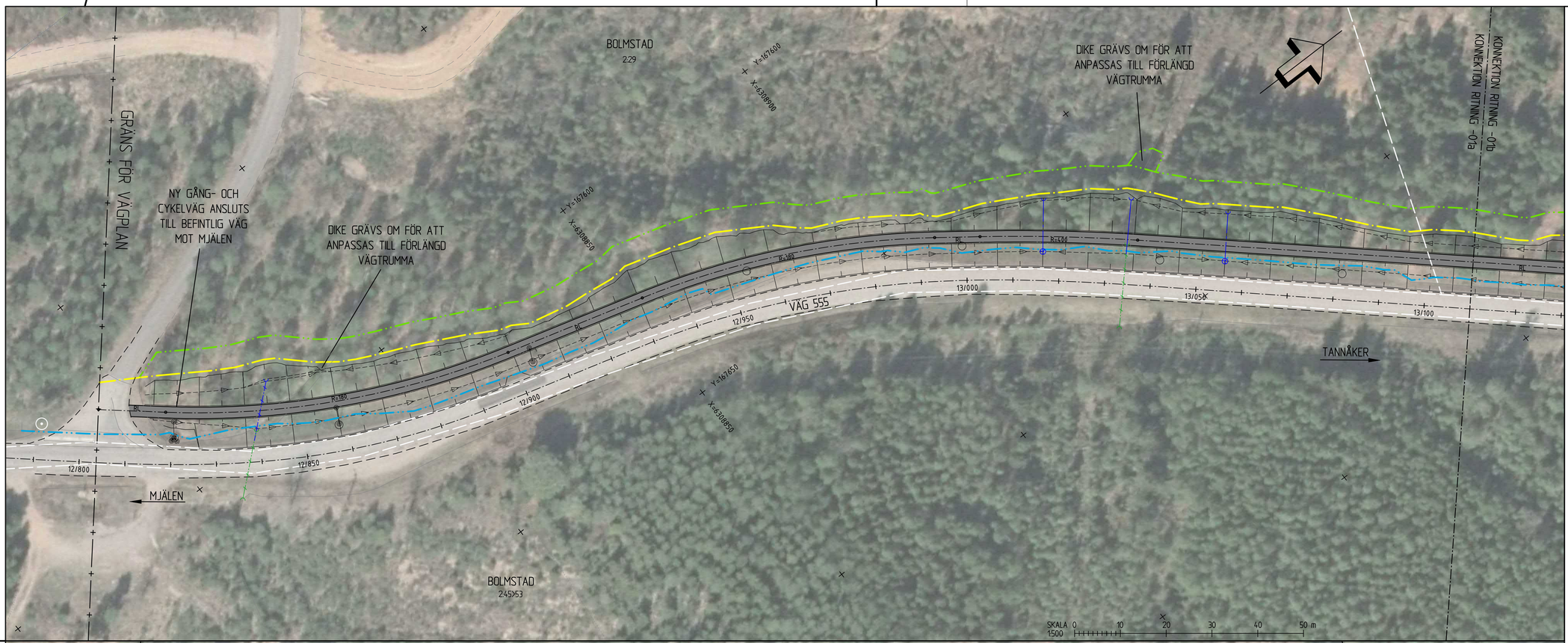

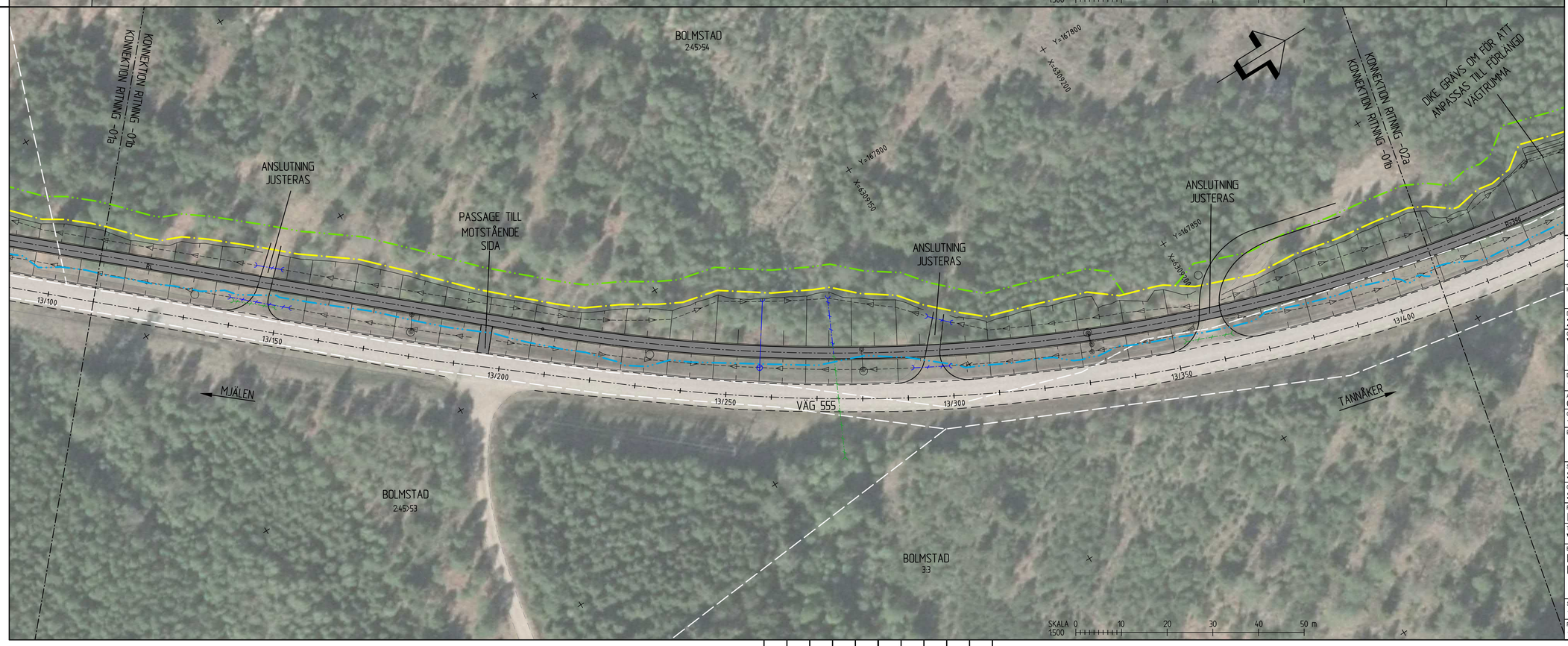

TECKENFÖRKLARING

GRÄNSER

- BEFINTLIGT VÄGOMRÅDE
- NYTT VÄGOMRÅDE
- TILLFÄLLIG NYTTJANDERÄTT
- TRAKTGRÄNS (VIT)
- FASTIGHETSGRÄNS (VIT)

BEFINTLIGHETER

- HÄCK
- STENMUR
- STÄNGSEL/STAKET
- VÄGKANT
- BELYSNINGSSTOLPE
- VÄGTRUMMA
- STOLPE, STOLPE INKL STAG
- LÖVTRÄD, BARRTRÄD, BUSKE (VIT)
- BIOTOPSKYDD

NY ANLÄGGNING

- GC-VÄG INKL. SLÄNT
- OMBYGGD DEL VÄG 555
- KANTSTEN
- GCM-STÖD
- GC-RÄCKE
- VÄGMÄLNING
- VÄGRÄCKE
- VÄGTRUMMA
- DAGVATTENLEDNING MED BRUNNAR
- FÖRESLAGEN STÄNGD ANSLUTNING (VIT)

KOORDINATSYSTEM

PLAN: SWEREF 99 13 30
HÖJD: RH 2000

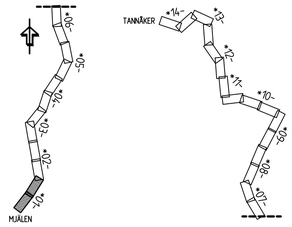

TYP AV PLAN	VÄGPLAN
GRANSKNINGSSTATUS / SYFTE	
HANDLINGSTYP	SAMRÅDSHANDLING
DATUM	2021-07-01
LEVERANS / ÄNDRINGS-PM	
OBJEKT	VÄG 555, GC-VÄG DELEN MJÄLEN-TANNÅKER
DELOMRÅDE / BANDEL	1 MJÄLEN-TANNÅKER
ANLÄGGNINGSDEL	01 VÄG 555
OBJEKTNUMMER / KM	174190
KONSTRUKTIONSNUMMER	
BESTÄLLARE	TRAFIKVERKET
LEVERANTÖR	SWECO
SKAPAD AV	SERICM
UPPDRAGSNUMMER	13002521
GODKÄND AV	SEENIC
AVDELNING	
RITNINGSTYP	ILLUSTRATIONSPLAN
TEKNIKOMRÅDE / INNEHÅLL	VÄGUTFORMNING OCH TRAFIK
BESKRIVNING	KM 12/820 - 13/110 KM 13/110 - 13/410
SKALA	1:500
FORMAT	A1
FÖRVALTNINGSNUMMER	
RITNINGSNUMMER	1 01 T 05 01
BLAD	
NÄSTA BLAD	
BET	

Ritning: S:\SE\Location\AGJOV\PROJEKT\12566\1054470_Overingsgatan_Lunsjby\1500_PP_Mjälen-_-_Tannåker_utlägg\3_Generella ritningar\06_CAD\1_PP\T1\Väglist 101\T05101.dwg Skapad av: Hansson, Anton 2021-07-02 07:46

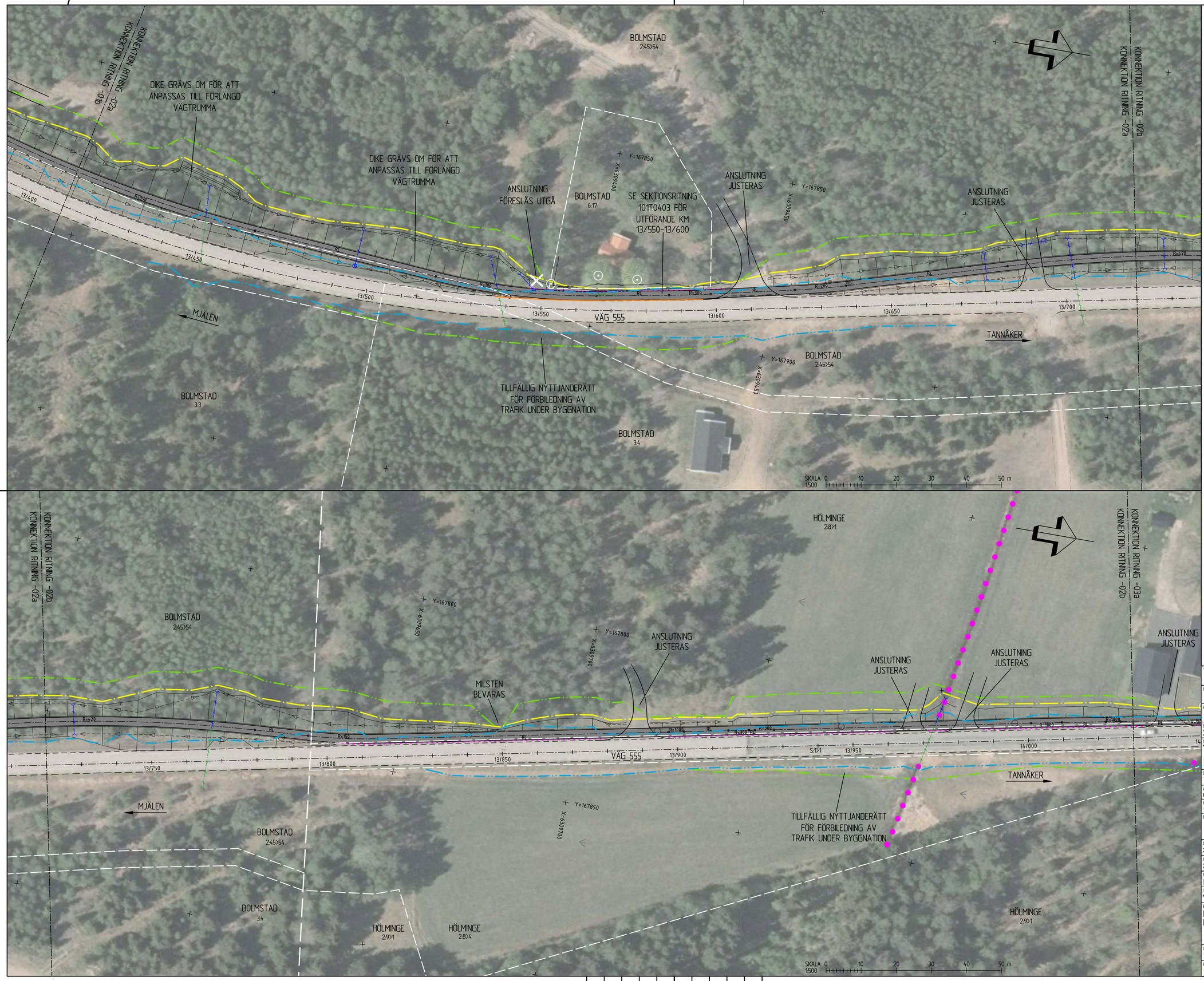

TECKENFÖRKLARING

GRÄNSER

- BEFINTLIGT VÄGOMRÅDE
- NYTT VÄGOMRÅDE
- TILLFÄLLIG NYTTJANDERÄTT
- TRAKTGRÄNS (VIT)
- FASTIGHETSGRÄNS (VIT)

BEFINTLIGHETER

- HÄCK
- STENMUR
- STÄNGSEL/STAKET
- VÄGKANT
- BELYSNINGSSTOLPE
- VÄGTRUMMA
- STOLPE, STOLPE INKL STAG
- LÖVTRÄD, BARRTRÄD, BUSKE (VIT)
- BIOTOPSKYDD

NY ANLÄGGNING

- GC-VÄG INKL. SLÄNT
- OMBYGGD DEL VÄG 555
- KANTSTEN
- GCM-STÖD
- GC-RÄCKE
- VÄGMÄLNING
- VÄGRÄCKE
- VÄGTRUMMA
- DAGVATTENLEDNING MED BRUNNAR
- FÖRESLAGEN STÄNGD ANSLUTNING (VIT)

KOORDINATSYSTEM

PLAN: SWEREF 99 13 30
HÖJD: RH 2000

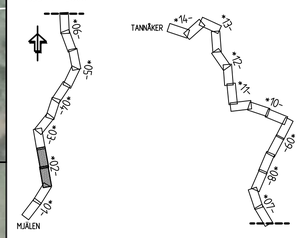

TYP AV PLAN: VÄGPLAN

GRANSKNINGSSTATUS / SYFTE:

HANDLINGSTYP: SAMRÅDSHANDLING

DATUM: 2021-07-01

LEVERANS / ÄNDRINGS-PM:

OBJEKT: VÄG 555, GC-VÄG DELEN MJÄLEN-TANNÅKER

DELOMRÅDE / BANDEL: 1 MJÄLEN-TANNÅKER

ANLÄGGNINGSDEL: 01 VÄG 555

OBJEKTNUMMER / KM: 174190

KONSTRUKTIONSNUMMER:

BESTÄLLARE: TRAFIKVERKET

LEVERANTÖR: SWECO

SKAPAD AV: SERICM

UPPDRAGSNUMMER: 13002521

GODKÄND AV: SEENIC

AVDELNING:

RITNINGSTYP: ILLUSTRATIONSPLAN

TEKNIKOMRÅDE / INNEHÅLL: VÄGUTFORMNING OCH TRAFIK

BESKRIVNING: KM 13/410 - 13/720
KM 13/720 - 14/030

SKALA: 1:500

FORMAT: A1

FÖRVALTNINGSNUMMER:

RITNINGSNUMMER: 1 01 T 05 02

BLAD:

NÄSTA BLAD:

BET:

Ritning: S:\SE\Uppdrag\JKG0V9KGLEX1\2556x1054\01_Oversiktsplaner\Ritning\Lunsbyg\1500_01_Mjälen-_-Tannåker.dwg\2-3_Generella ändr.\B_C-KD\1_VP\1 VägGet 101T0502.dwg Skapat av: Hansson, Anton 2021-07-02 07:48

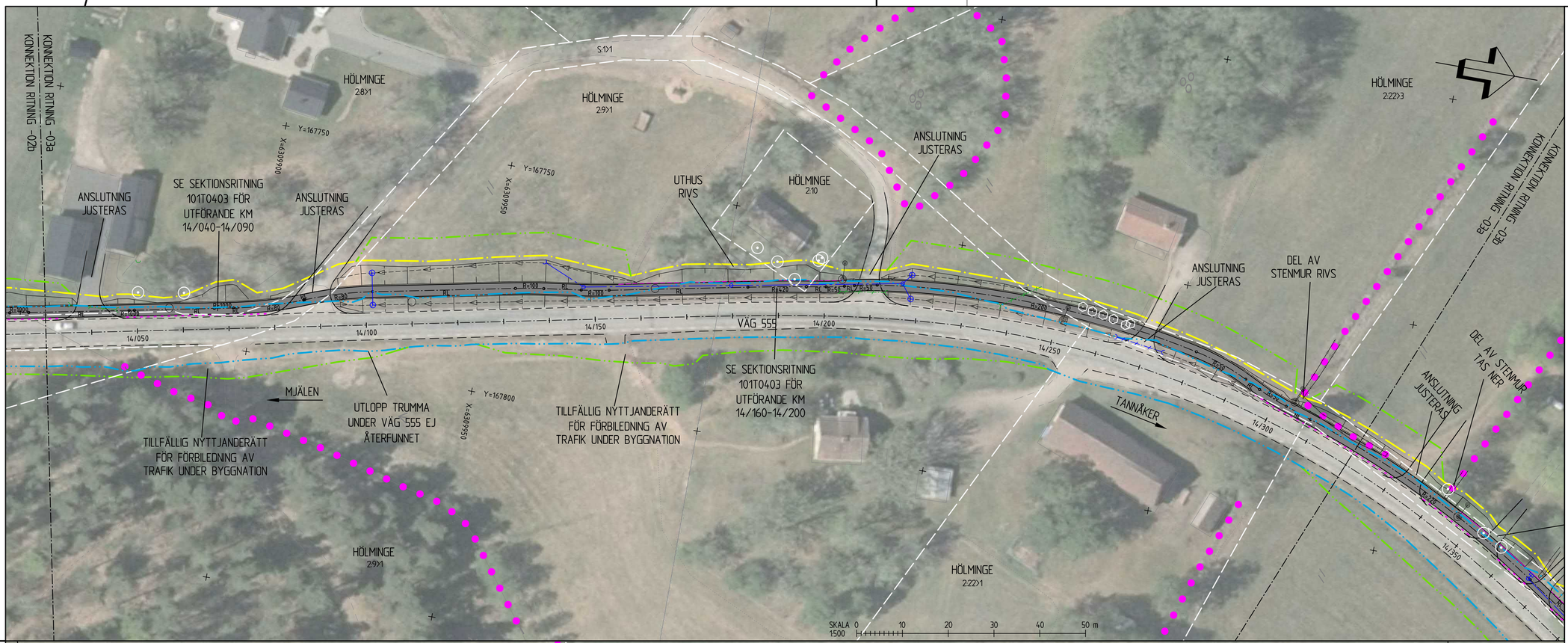

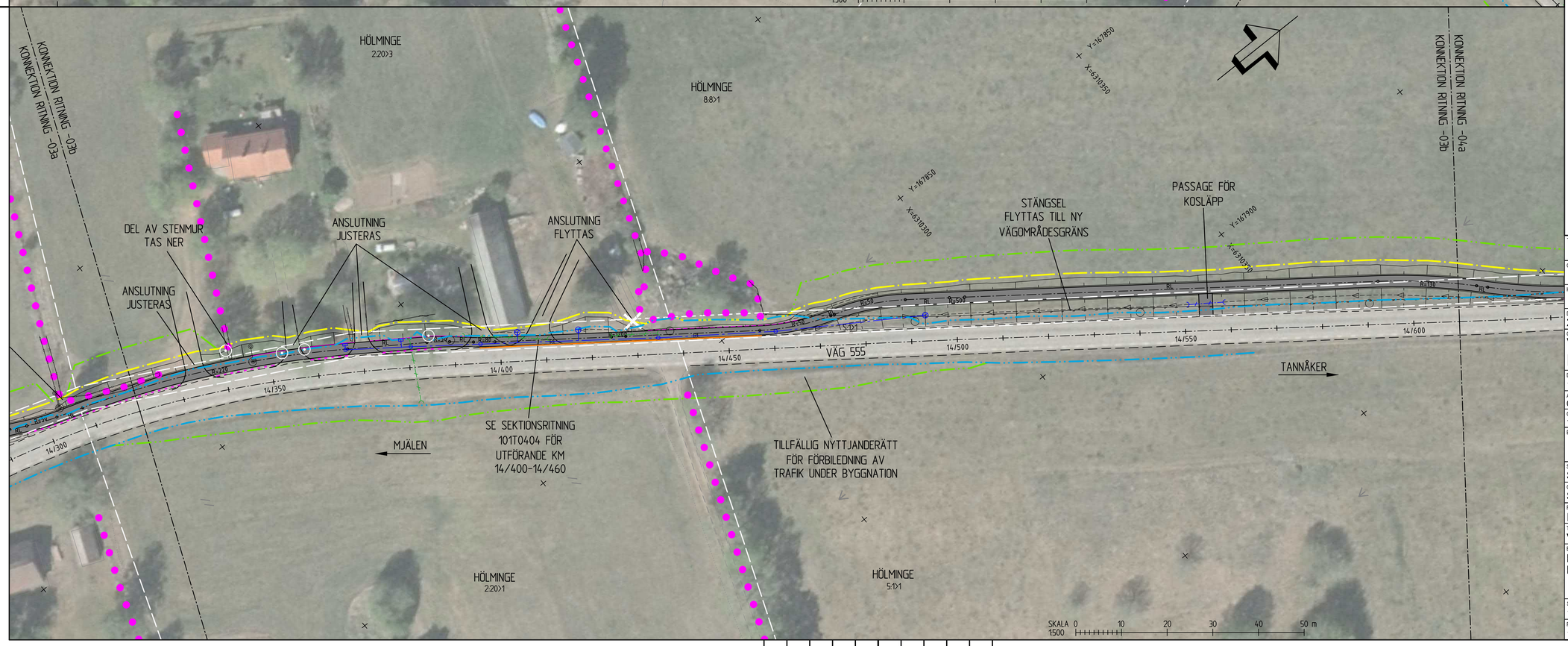

TECKENFÖRKLARING

GRÄNSER

- BEFINTLIGT VÄGOMRÅDE
- NYTT VÄGOMRÅDE
- TILLFÄLLIG NYTTJANDERÄTT
- TRAKTGRÄNS (VIT)
- FASTIGHETSGRÄNS (VIT)

BEFINTLIGHETER

- HÄCK
- STENMUR
- STÄNGSEL/STAKET
- VÄGKANT
- BELYSNINGSSTOLPE
- VÄGTRUMMA
- STOLPE, STOLPE INKL STAG
- LÖVTRÄD, BARRTRÄD, BUSKE (VIT)
- BIOTOPSKYDD

NY ANLÄGGNING

- GC-VÄG INKL. SLÄNT
- OMBYGGD DEL VÄG 555
- KANTSTEN
- GCM-STÖD
- GC-RÄCKE
- VÄGMÅLNING
- VÄGRÄCKE
- VÄGTRUMMA
- DAGVATTENLEDNING MED BRUNNAR
- FÖRESLAGEN STÄNGD ANSLUTNING (VIT)

KOORDINATSYSTEM

PLAN: SWEREF 99 13 30
HÖJD: RH 2000

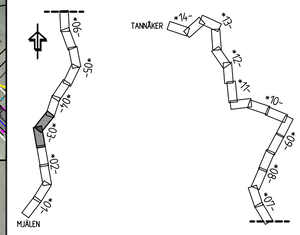

TYP AV PLAN	VÄGPLAN
GRANSKNINGSSTATUS / SYFTE	
HANDLINGSTYP	SAMRÅDSHANDLING
DATUM	2021-07-01
LEVERANS / ÄNDRINGS-PM	
OBJEKT	VÄG 555, GC-VÄG DELEN MJÄLEN-TANNÅKER
DELOMRÅDE / BANDEL	1 MJÄLEN-TANNÅKER
ANLÄGGNINGSDEL	01 VÄG 555
OBJEKTNUMMER / KM	174190
KONSTRUKTIONSNUMMER	
BESTÄLLARE	TRAFIKVERKET
LEVERANTÖR	SWECO
SKAPAD AV	SERICM
UPPDRAGSNUMMER	13002521
GODKÄND AV	SEENIC
AVDELNING	
RITNINGSTYP	ILLUSTRATIONSPLAN
TEKNIKOMRÅDE / INNEHÅLL	VÄGUTFORMNING OCH TRAFIK
BESKRIVNING	KM 14/030 - 14/320 KM 14/320 - 14/610
SKALA	1:500
FORMAT	A1
FÖRVALTNINGSNUMMER	
RITNINGSNUMMER	1 01 T 05 03
BLAD	
NÄSTA BLAD	
BET	

Ritning: S:\SE\Uppsala\Jkg\Projekt\174190\Ritningar\Layout\Overlamningsritning_Lunsby\1500_PP_Mjalen-_-Tannaker_utlagd\3_Genererade ritningar\1_Vagplan\1_Vagplan_Kritan 2021-07-02 07:49

Skapad av: Hansson, Kritan 2021-07-02 07:49

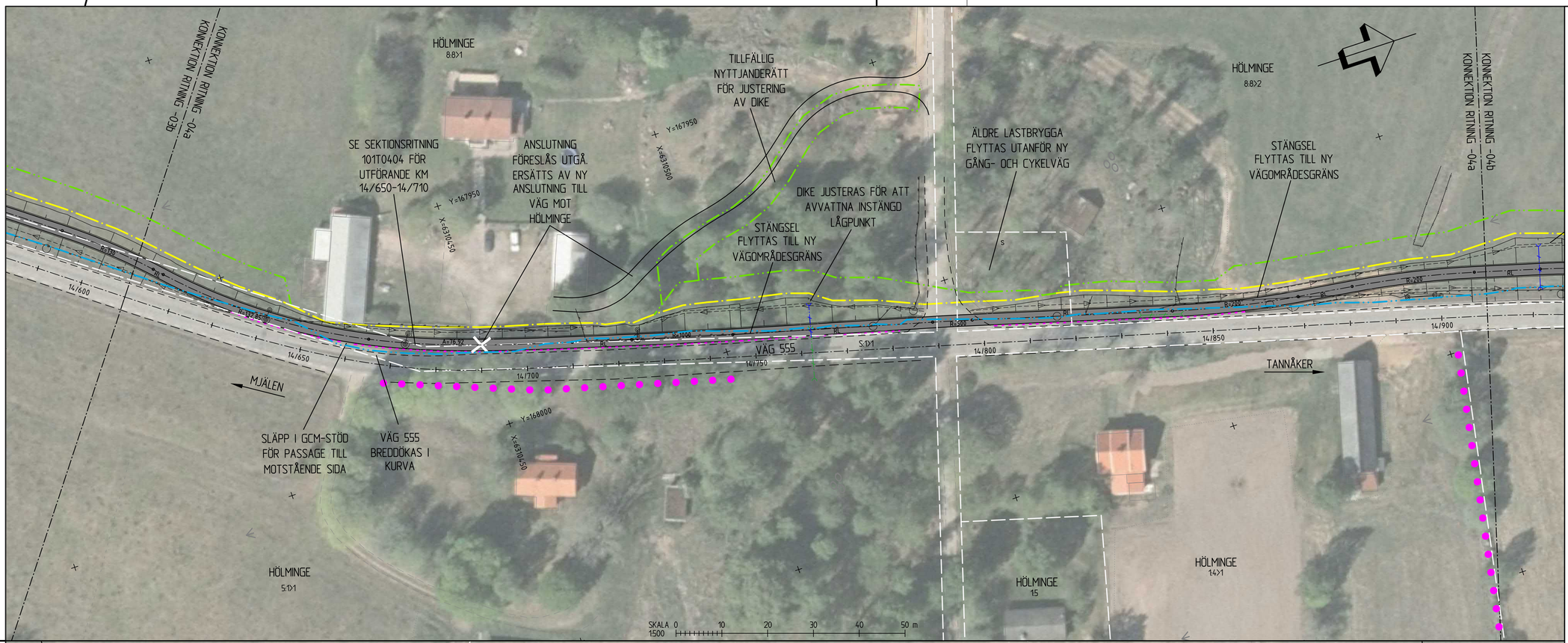

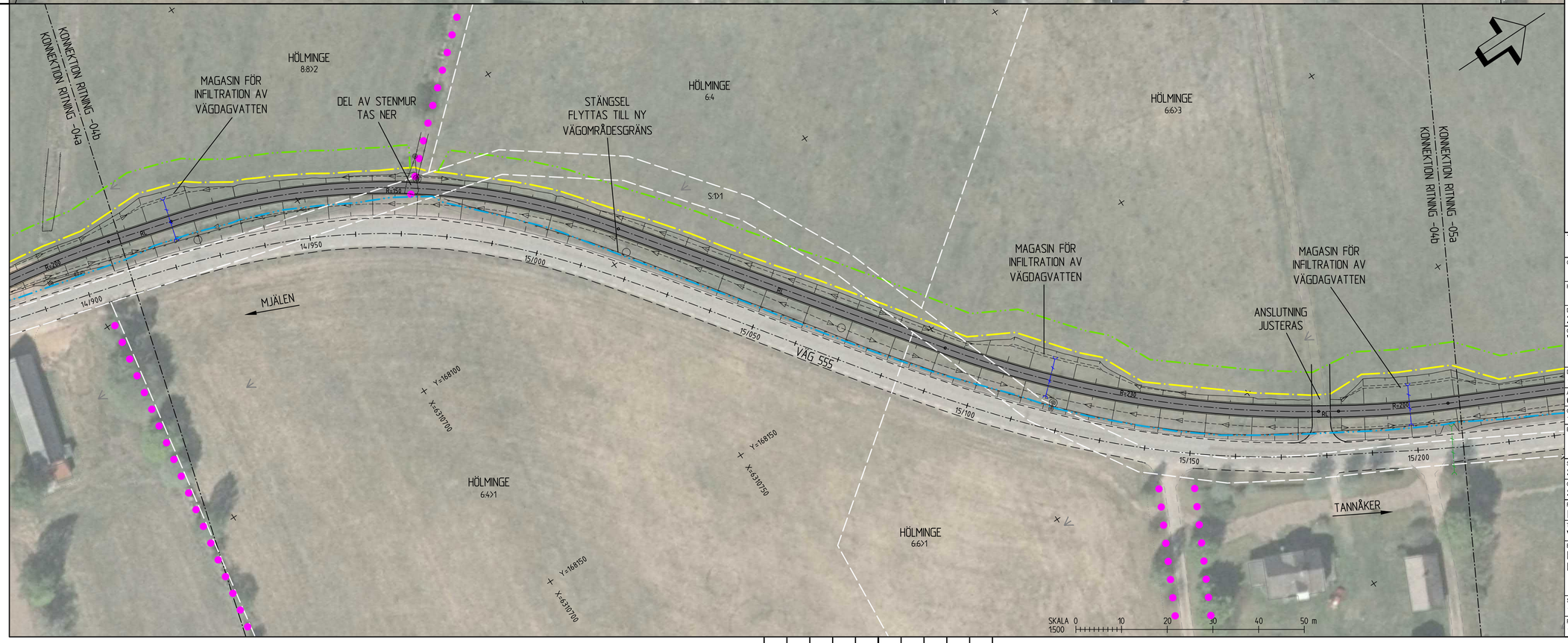

TECKENFÖRKLARING

GRÄNSER

- BEFINTLIGT VÄGOMRÅDE
- NYTT VÄGOMRÅDE
- TILLFÄLLIG NYTTJANDERÄTT
- TRAKTGRÄNS (VIT)
- FASTIGHETSGRÄNS (VIT)

BEFINTLIGHETER

- HÄCK
- STENMUR
- STÄNGSEL/STAKET
- VÄGKANT
- BELYSNINGSSTOLPE
- VÄGTRUMMA
- STOLPE, STOLPE INKL STAG
- LÖVTRÄD, BARRTRÄD, BUSKE (VIT)
- BIOTOPSKYDD

NY ANLÄGGNING

- GC-VÄG INKL. SLÄNT
- OMBYGGD DEL VÄG 555
- KANTSTEN
- GCM-STÖD
- GC-RÄCKE
- VÄGMÅLNING
- VÄGRÄCKE
- VÄGTRUMMA
- DAGVATTENLEDNING MED BRUNNAR
- FÖRESLAGEN STÄNGD ANSLUTNING (VIT)

KOORDINATSYSTEM

PLAN: SWEREF 99 13 30
HÖJD: RH 2000

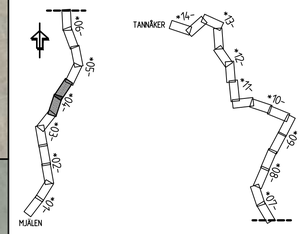

TYP AV PLAN	VÄGPLAN
GRANSKNINGSSTATUS / SYFFTE	
HANDLINGSTYP	SAMRÅDSHANDLING
DATUM	2021-07-01
LEVERANS / ÄNDRINGS-PM	
OBJEKT	VÄG 555, GC-VÄG DELEN MJÄLEN-TANNÅKER
DELOMRÅDE / BANDEL	1 MJÄLEN-TANNÅKER
ANLÄGGNINGSDEL	01 VÄG 555
OBJEKTNUMMER / KM	174190
KONSTRUKTIONSNUMMER	
BESTÄLLARE	TRAFIKVERKET
LEVERANTÖR	SWECO
SKAPAD AV	SERICM
UPPDRAGSNUMMER	13002521
GODKÄND AV	SEENIC
AVDELNING	
RITNINGSTYP	ILLUSTRATIONSPLAN
TEKNIKOMRÅDE / INNEHÅLL	VÄGUTFORMNING OCH TRAFIK
BESKRIVNING	KM 14/610 - 14/910 KM 14/910 - 15/210
SKALA	1:500
FORMAT	A1
FÖRVALTNINGSNUMMER	
RITNINGSNUMMER	1 01 T 05 04
BLAD	
NÄSTA BLAD	
BET	

Ritning: S:\SE\Uppdrag\13002521\PROJEKT\2556x1554\02_Overingsgestaltning_Lunsjby\500_01_Mjälen_-_Tannåker_utsnitt\1_Generella ritningar\1_Generella ritningar\06_GA\1_LP\1_Vägplan\101T0504.dwg Skapad av: Hansson, Anton 2021-07-02 07:51

MODELL	DATUM	BETECKNING
MODELL:V200201	2021-05-28	20528
MODELL:V200202	2021-05-28	20528
MODELL:V200203	2021-05-28	20528
MODELL:V200204	2021-05-28	20528
MODELL:V200205	2021-05-27	10527
MODELL:V200206	2021-05-27	10527
MODELL:V200207	2021-05-27	10527
MODELL:V200208	2021-05-27	10527
MODELL:V200209	2021-05-27	10527
MODELL:V200210	2021-05-27	10527
MODELL:V200211	2021-05-27	10527
MODELL:V200212	2021-05-27	10527
MODELL:V200213	2021-05-27	10527
MODELL:V200214	2021-05-27	10527
MODELL:V200215	2021-05-27	10527
MODELL:V200216	2021-05-27	10527
MODELL:V200217	2021-05-27	10527
MODELL:V200218	2021-05-27	10527
MODELL:V200219	2021-05-27	10527
MODELL:V200220	2021-05-27	10527
MODELL:V200221	2021-05-27	10527
MODELL:V200222	2021-05-27	10527
MODELL:V200223	2021-05-27	10527
MODELL:V200224	2021-05-27	10527
MODELL:V200225	2021-05-27	10527
MODELL:V200226	2021-05-27	10527
MODELL:V200227	2021-05-27	10527
MODELL:V200228	2021-05-27	10527
MODELL:V200229	2021-05-27	10527
MODELL:V200230	2021-05-27	10527
MODELL:V200231	2021-05-27	10527
MODELL:V200232	2021-05-27	10527
MODELL:V200233	2021-05-27	10527
MODELL:V200234	2021-05-27	10527
MODELL:V200235	2021-05-27	10527
MODELL:V200236	2021-05-27	10527
MODELL:V200237	2021-05-27	10527
MODELL:V200238	2021-05-27	10527
MODELL:V200239	2021-05-27	10527
MODELL:V200240	2021-05-27	10527
MODELL:V200241	2021-05-27	10527
MODELL:V200242	2021-05-27	10527
MODELL:V200243	2021-05-27	10527
MODELL:V200244	2021-05-27	10527
MODELL:V200245	2021-05-27	10527
MODELL:V200246	2021-05-27	10527
MODELL:V200247	2021-05-27	10527
MODELL:V200248	2021-05-27	10527
MODELL:V200249	2021-05-27	10527
MODELL:V200250	2021-05-27	10527
MODELL:V200251	2021-05-27	10527
MODELL:V200252	2021-05-27	10527
MODELL:V200253	2021-05-27	10527
MODELL:V200254	2021-05-27	10527
MODELL:V200255	2021-05-27	10527
MODELL:V200256	2021-05-27	10527
MODELL:V200257	2021-05-27	10527
MODELL:V200258	2021-05-27	10527
MODELL:V200259	2021-05-27	10527
MODELL:V200260	2021-05-27	10527
MODELL:V200261	2021-05-28	20528
MODELL:V200262	2021-05-28	20528
MODELL:V200263	2021-05-28	20528
MODELL:V200264	2021-05-28	20528
MODELL:V200265	2021-05-28	20528

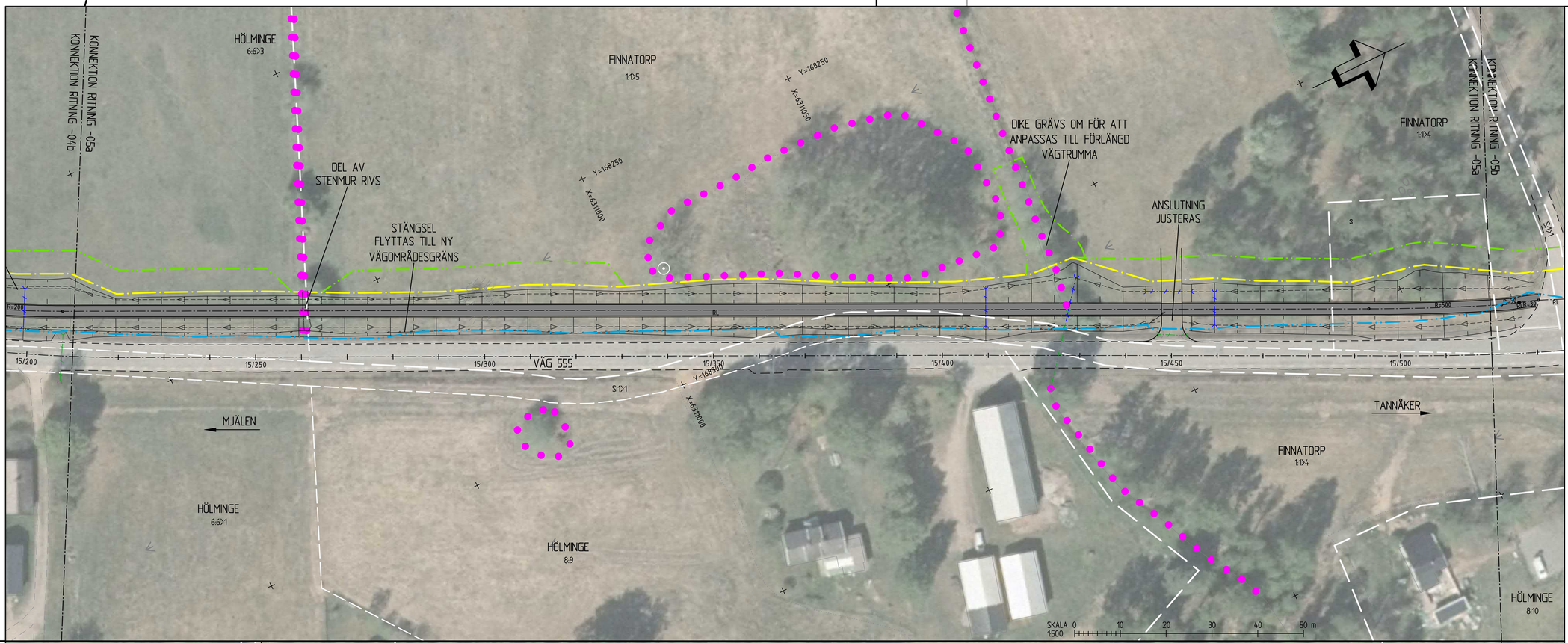

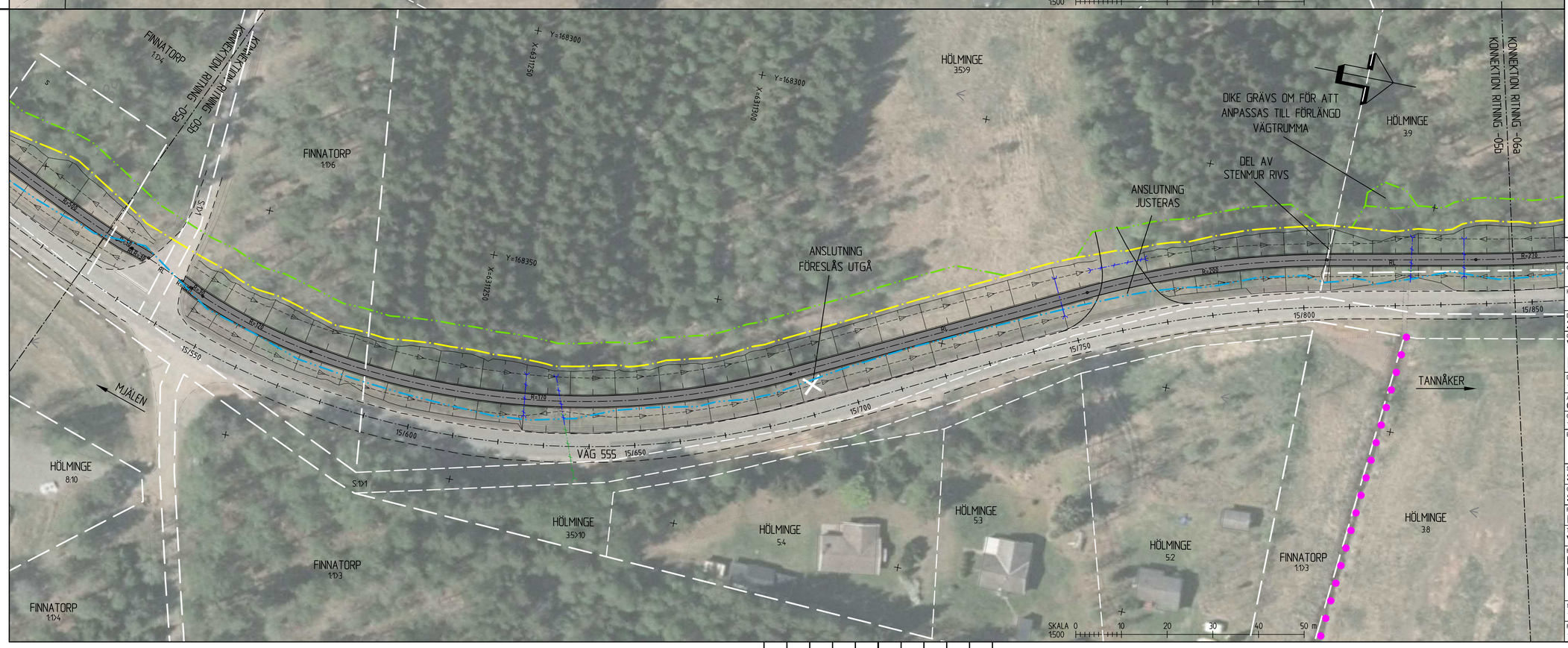

TECKENFÖRKLARING

GRÄNSER

- BEFINTLIGT VÄGOMRÅDE
- NYTT VÄGOMRÅDE
- TILLFÄLLIG NYTTJANDERÄTT
- TRAKTGRÄNS (VIT)
- FASTIGHETSGRÄNS (VIT)

BEFINTLIGHETER

- HÄCK
- STENMUR
- STÄNGSEL/STAKET
- VÄGKANT
- BELYSNINGSSTOLPE
- VÄGTRUMMA
- STOLPE, STOLPE INKL STAG
- LÖVTRÄD, BARRTRÄD, BUSKE (VIT)
- BIOTOPSKYDD

NY ANLÄGGNING

- GC-VÄG INKL. SLÄNT
- OMBYGGD DEL VÄG 555
- KANTSTEN
- GCM-STÖD
- GC-RÄCKE
- VÄGMÄLNING
- VÄGRÄCKE
- VÄGTRUMMA
- DAGVATTENLEDNING MED BRUNNAR
- FÖRESLAGEN STÄNGD ANSLUTNING (VIT)

KOORDINATSYSTEM

PLAN: SWEREF 99 13 30
HÖJD: RH 2000

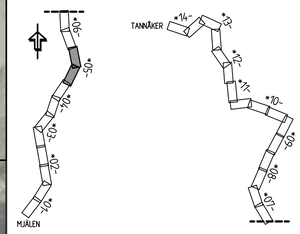

TYP AV PLAN	VÄGPLAN
GRANSKNINGSSTATUS / SYFFTE	
HANDLINGSTYP	SAMRÅDSHANDLING
DATUM	2021-07-01
LEVERANS / ÄNDRINGS-PM	
OBJEKT	VÄG 555, GC-VÄG DELEN MJÄLEN-TANNÅKER
DELOMRÅDE / BANDEL	1 MJÄLEN-TANNÅKER
ANLÄGGNINGSDEL	01 VÄG 555
OBJEKTNUMMER / KM	174190
KONSTRUKTIONSNUMMER	
BESTÄLLARE	TRAFIKVERKET
LEVERANTÖR	SWECO
SKAPAD AV	SERICM
UPPDRAGSNUMMER	13002521
GODKÄND AV	SEENIC
AVDELNING	
RITNINGSTYP	ILLUSTRATIONSPLAN
TEKNIKOMRÅDE / INNEHÅLL	VÄGUTFORMNING OCH TRAFIK
BESKRIVNING	KM 15/210 - 15/520 KM 15/520 - 15/846
SKALA	1:500
FORMAT	A1
FÖRVALTNINGSNUMMER	
RITNINGSNUMMER	1 01 T 05 05
BLAD	
NÄSTA BLAD	
BET	

Ritning: S:\SE\Uppdrag\JKG0\1490287\1-2556x1050\01_Ritningar\Vägplan\1_Generellt arbete\06_Utl\1_VP\1_Vägplan\101\1555-05.dwg Skapad av: Hansson, Anton 2021-07-02 07:53

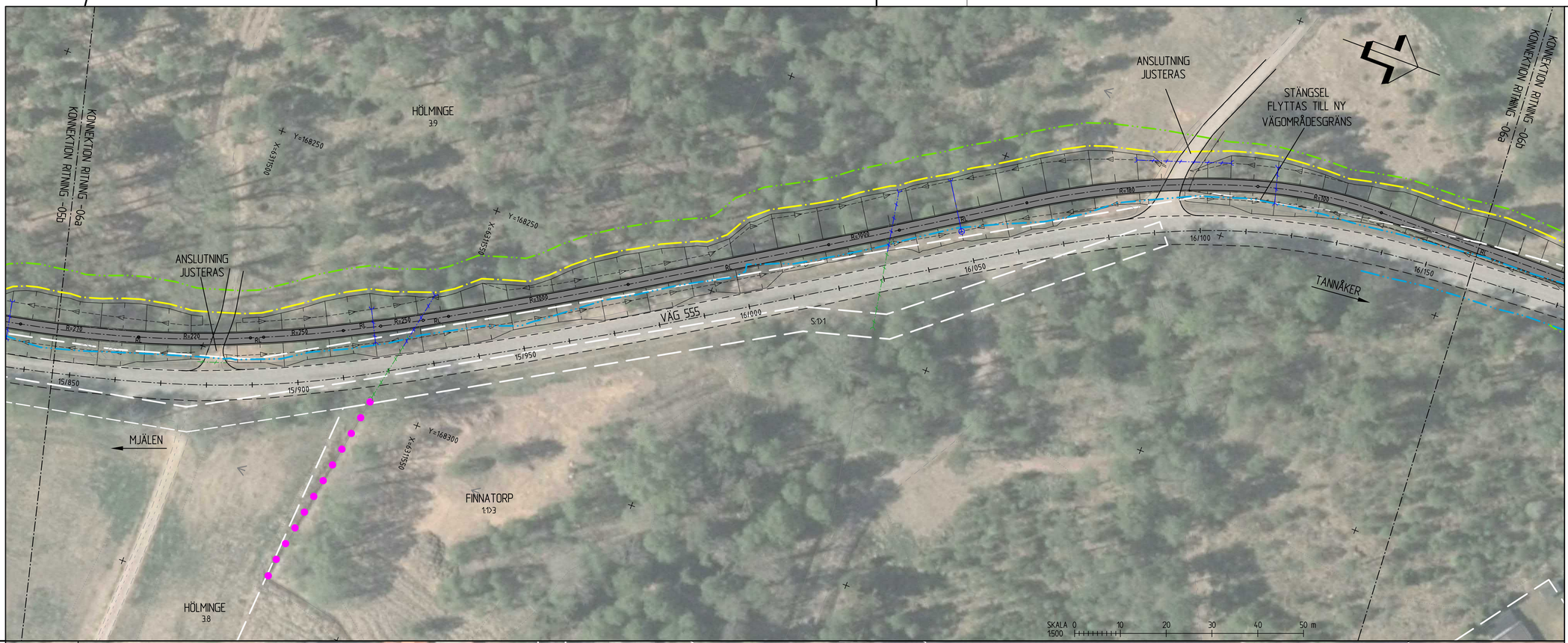

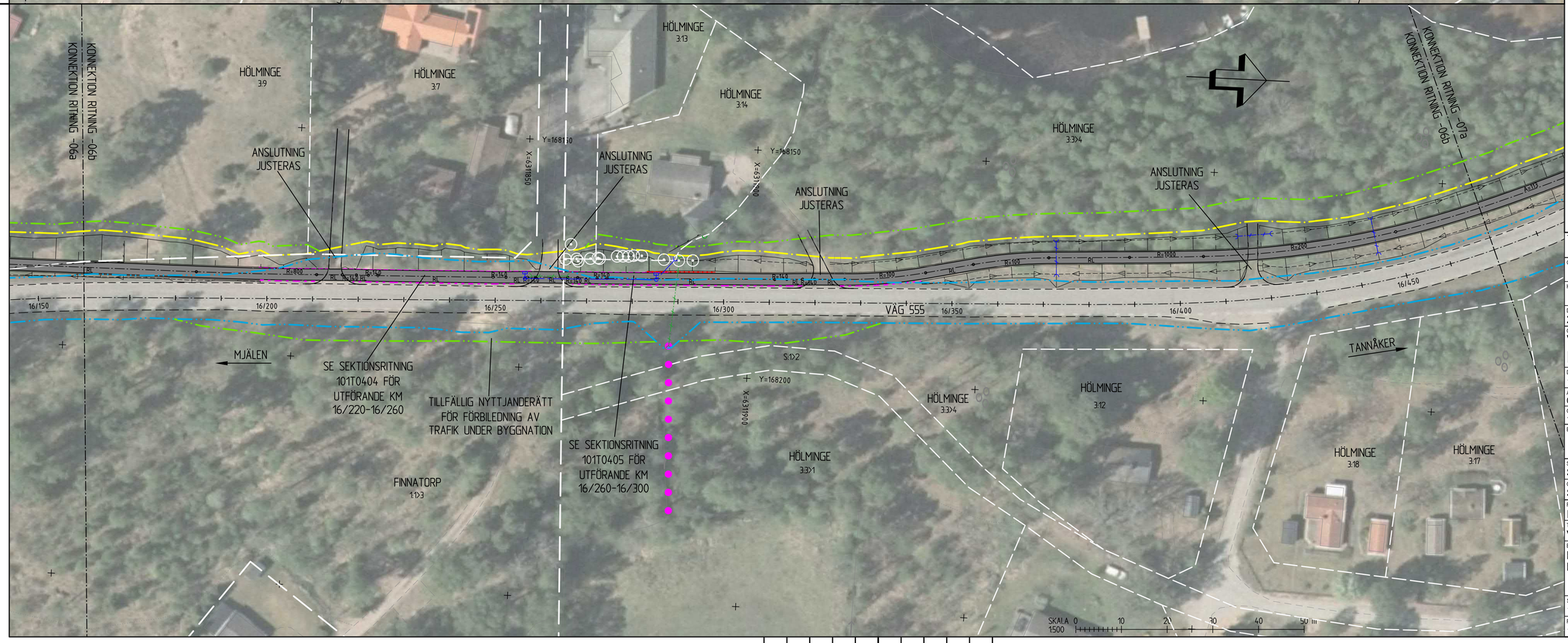

TECKENFÖRKLARING

GRÄNSER

- BEFINTLIGT VÄGOMRÅDE
- NYTT VÄGOMRÅDE
- TILLFÄLLIG NYTTJANDERÄTT
- TRAKTGRÄNS (VIT)
- FASTIGHETSGRÄNS (VIT)

BEFINTLIGHETER

- HÄCK
- STENMUR
- STÄNGSEL/STAKET
- VÄGKANT
- BELYSNINGSSTOLPE
- VÄGTRUMMA
- STOLPE, STOLPE INKL STAG
- LÖVTRÄD, BARRTRÄD, BUSKE (VIT)
- BIOTOPSKYDD

NY ANLÄGGNING

- GC-VÄG INKL. SLÄNT
- OMBYGGD DEL VÄG 555
- KANTSTEN
- GCM-STÖD
- GC-RÄCKE
- VÄGMÅLNING
- VÄGRÄCKE
- VÄGTRUMMA
- DAGVATTENLEDNING MED BRUNNAR
- FÖRESLAGEN STÄNGD ANSLUTNING (VIT)

KOORDINATSYSTEM

PLAN: SWEREF 99 13 30
HÖJD: RH 2000

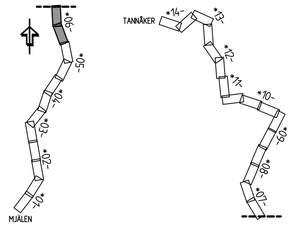

TYP AV PLAN	VÄGPLAN
GRANSKNINGSSTATUS / SYFTE	
HANDLINGSTYP	SAMRÅDSHANDLING
DATUM	2021-07-01
LEVERANS / ÄNDRINGS-PM	
OBJEKT	VÄG 555, GC-VÄG DELEN MJÄLEN-TANNÅKER
DELOMRÅDE / BANDEL	1 MJÄLEN-TANNÅKER
ANLÄGGNINGSDEL	01 VÄG 555
OBJEKTNUMMER / KM	174190
KONSTRUKTIONSNUMMER	
BESTÄLLARE	TRAFIKVERKET
LEVERANTÖR	SWECO
SKAPAD AV	SERICM
UPPDRAGSNUMMER	13002521
GODKÄND AV	SEENIC
AVDELNING	
RITNINGSTYP	ILLUSTRATIONSPLAN
TEKNIKOMRÅDE / INNEHÅLL	VÄGUTFORMNING OCH TRAFIK
BESKRIVNING	KM 15/846 - 16/160 KM 16/160 - 16/470
SKALA	1:500
FORMAT	A1
FÖRVALTNINGSNUMMER	
RITNINGSNUMMER	1 01 T 05 06
BLAD	
NÄSTA BLAD	
BET	

Ritning: S:\SE\Uppdrag\JKG\01\PROJEKT\2556x1054\01_Ritningar\Vägplan\1_Tannåker-Mjälen\1_Generella ritningar\Vägplan - Tannåker-Mjälen - 1 Tannåker-Mjälen.dwg Skapad av: Hansson, Anton 2021-07-02 07:57

2021-05-28	20:58	MODELL\1100201	
2021-05-27	9:00	MODELL\1100208	
2021-05-26	20:07	MODELL\1100208	
2021-05-27	5:29	MODELL\1100208	
2021-05-27	0:17	MODELL\1100207	
2021-05-27	0:17	MODELL\1100207	
2021-05-27	0:17	MODELL\1100207

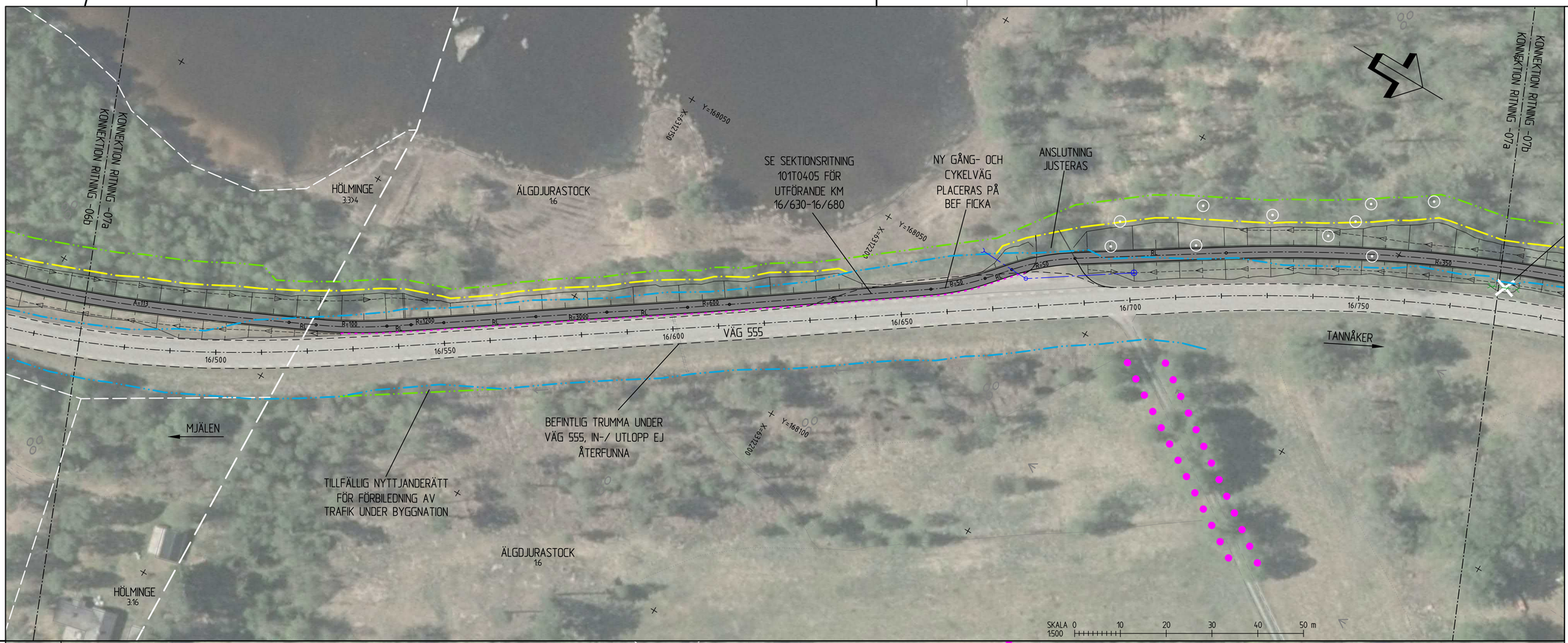

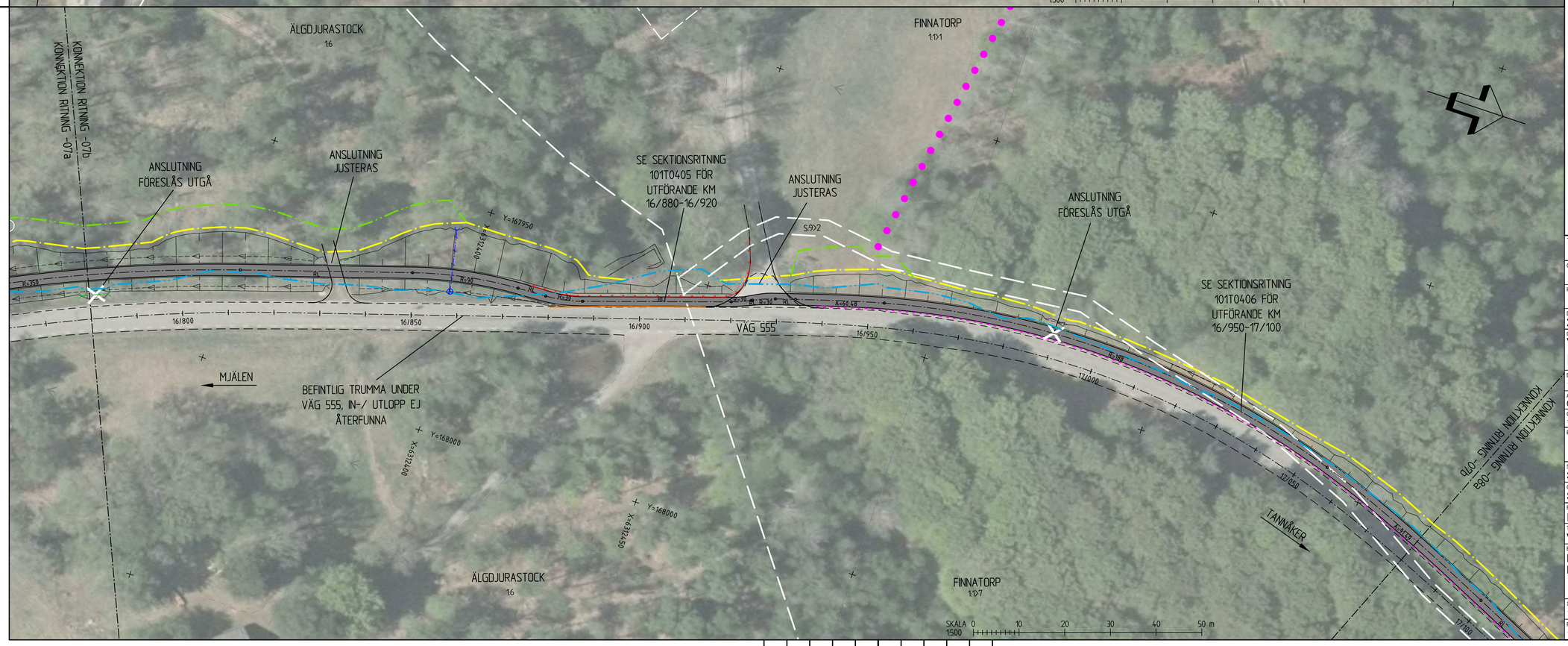

TECKENFÖRKLARING

GRÄNSER

- BEFINTLIGT VÄGOMRÅDE
- NYTT VÄGOMRÅDE
- TILLFÄLLIG NYTTJANDERÄTT
- TRAKTGRÄNS (VIT)
- FASTIGHETSGRÄNS (VIT)

BEFINTLIGHETER

- HÄCK
- STENMUR
- STÄNGSEL/STAKET
- VÄGKANT
- BELYSNINGSSTOLPE
- VÄGTRUMMA
- STOLPE, STOLPE INKL STAG
- LÖVTRÄD, BARRTRÄD, BUSKE (VIT)
- BIOTOPSKYDD

NY ANLÄGGNING

- GC-VÄG INKL. SLÄNT
- OMBYGGD DEL VÄG 555
- KANTSTEN
- GCM-STÖD
- GC-RÄCKE
- VÄGMÅLNING
- VÄGRÄCKE
- VÄGTRUMMA
- DAGVATTENLEDNING MED BRUNNAR
- FÖRESLAGEN STÄNGD ANSLUTNING (VIT)

KOORDINATSYSTEM

PLAN: SWEREF 99 13 30
HÖJD: RH 2000

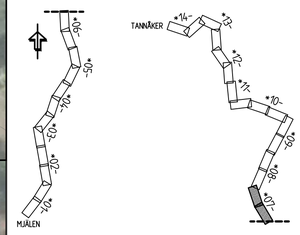

TYP AV PLAN	VÄGPLAN
GRANSKNINGSSTATUS / SYFTE	
HANDLINGSTYP	SAMRÅDSHANDLING
DATUM	2021-07-01
LEVERANS / ÄNDRINGS-PM	
OBJEKT	VÄG 555, GC-VÄG DELEN MJÄLEN-TANNÅKER
DELOMRÅDE / BANDEL	1 MJÄLEN-TANNÅKER
ANLÄGGNINGSDEL	01 VÄG 555
OBJEKTNUMMER / KM	174190
KONSTRUKTIONSNUMMER	
BESTÄLLARE	TRAFIKVERKET
LEVERANTÖR	SWECO
SKAPAD AV	SERICM
UPPDRAGSNUMMER	13002521
GODKÄND AV	SEENIC
AVDELNING	
RITNINGSTYP	ILLUSTRATIONSPLAN
TEKNIKOMRÅDE / INNEHÅLL	VÄGUTFORMNING OCH TRAFIK
BESKRIVNING	KM 16/470 - 16/780 KM 16/780 - 17/080
SKALA	1:500
FORMAT	A1
FÖRVALTNINGSNUMMER	
RITNINGSNUMMER	1 01 T 05 07
BLAD	
NÄSTA BLAD	
BET	

Ritning: S:\SE\Uppdrag\13002521\Delomraden\Mjalen-Tannaker\Delomraden\Mjalen-Tannaker\Ritningar\1 Vagplan\1 Vagutformning\1 Vagutformning\1 Vagutformning.dwg Skapad av: Hansson, Anton 2021-07-02 07:59

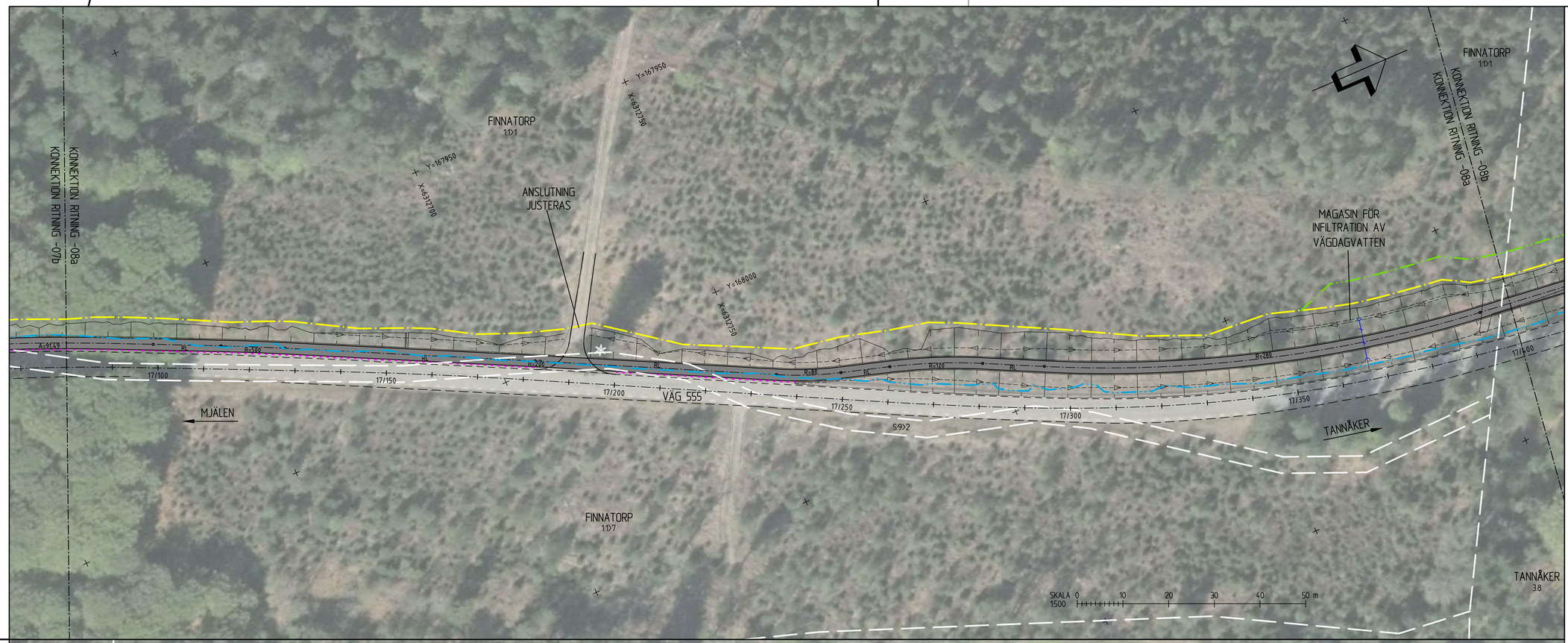

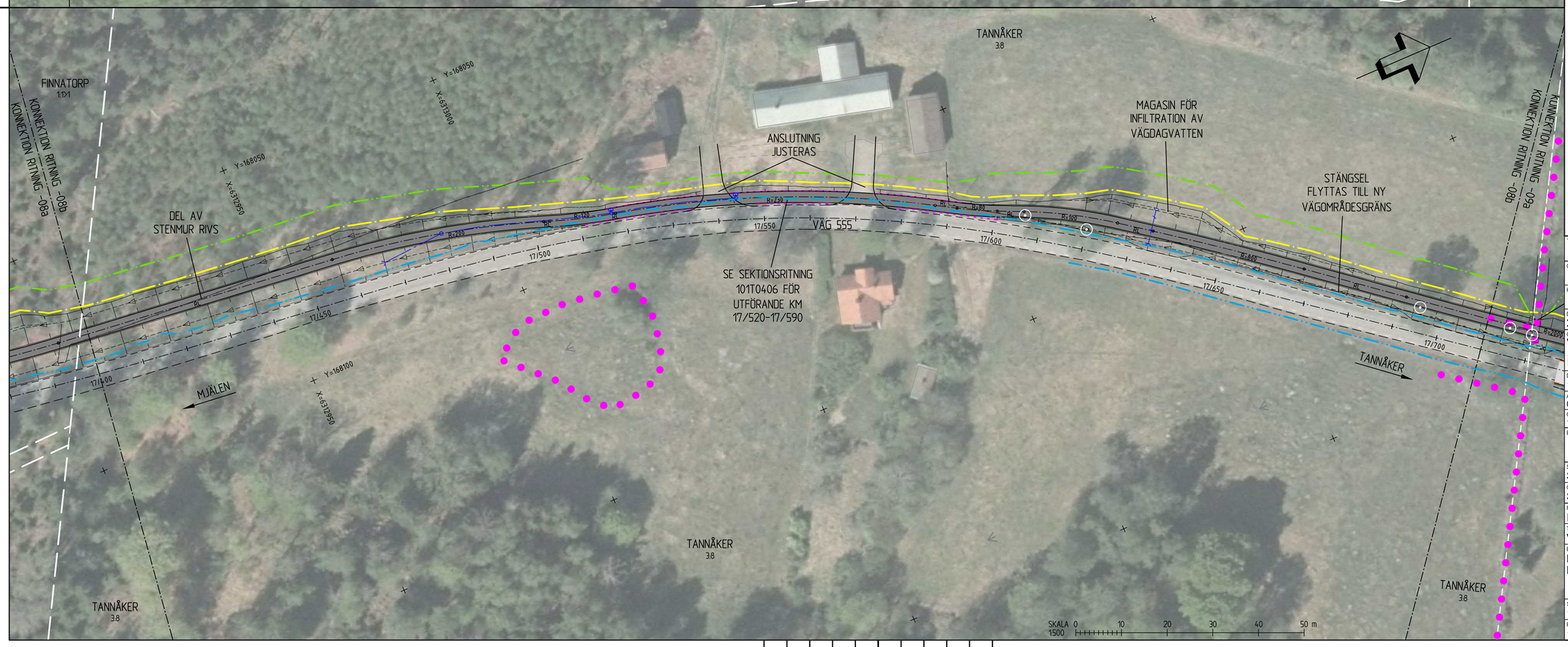

TECKENFÖRKLARING

GRÄNSER

- BEFINTLIGT VÄGOMRÅDE
- NYTT VÄGOMRÅDE
- TILLFÄLLIG NYTTJANDERÄTT
- TRAKTGRÄNS (VIT)
- FASTIGHETSGRÄNS (VIT)

BEFINTLIGHETER

- HÄCK
- STENMUR
- STÄNGSEL/STAKET
- VÄGKANT
- BELYSNINGSSTOLPE
- VÄGTRUMMA
- STOLPE, STOLPE INKL STAG
- LÖVTRÄD, BARRTRÄD, BUSKE (VIT)
- BIOTOPSKYDD

NY ANLÄGGNING

- GC-VÄG INKL. SLÄNT
- OMBYGGD DEL VÄG 555
- KANTSTEN
- GCM-STÖD
- GC-RÄCKE
- VÄGMÄLNING
- VÄGRÄCKE
- VÄGTRUMMA
- DAGVATTENLEDNING MED BRUNNAR
- FÖRESLAGEN STÄNGD ANSLUTNING (VIT)

KOORDINATSYSTEM

PLAN: SWEREF 99 13 30
HÖJD: RH 2000

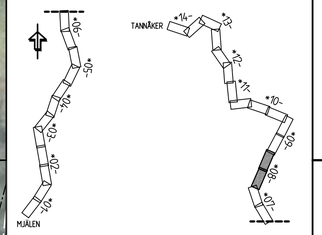

TYP AV PLAN	VÄGPLAN
GRANSKNINGSSTATUS / SYFTE	
HANDLINGSTYP	SAMRÅDSHANDLING
DATUM	2021-07-01
LEVERANS / ÄNDRINGS-PM	
OBJEKT	VÄG 555, GC-VÄG DELEN MJÄLEN-TANNÅKER
DELOMRÅDE / BANDEL	1 MJÄLEN-TANNÅKER
ANLÄGGNINGSDEL	01 VÄG 555
OBJEKTNUMMER / KM	174190
KONSTRUKTIONSNUMMER	
BESTÄLLARE	TRAFIKVERKET
LEVERANTÖR	SWECO
SKAPAD AV	SERICM
UPPDRAGSNUMMER	13002521
GODKÄND AV	SEENIC
AVDELNING	
RITNINGSTYP	ILLUSTRATIONSPLAN
TEKNIKOMRÅDE / INNEHÅLL	VÄGUTFORMNING OCH TRAFIK
BESKRIVNING	KM 17/080 - 17/400 KM 17/400 - 17/710
SKALA	1:500
FORMAT	A1
FÖRVALTNINGSNUMMER	
RITNINGSNUMMER	1 01 T 05 08
BLAD	
NÄSTA BLAD	
BET	

Ritning: 1.5 GE, Lokalsim JK/GN/PRO/EKT1 C/356x1656x42,Överensstämmelsetang,Lyngby/500,VP_Mjälen_-_Tannåker_utkpl2v3,Gemensamtande 36,JA0v1,LPP1 Vektjet 100115/08,dwg Skapad av: Hansson, Anton 2021-07-02 08:01

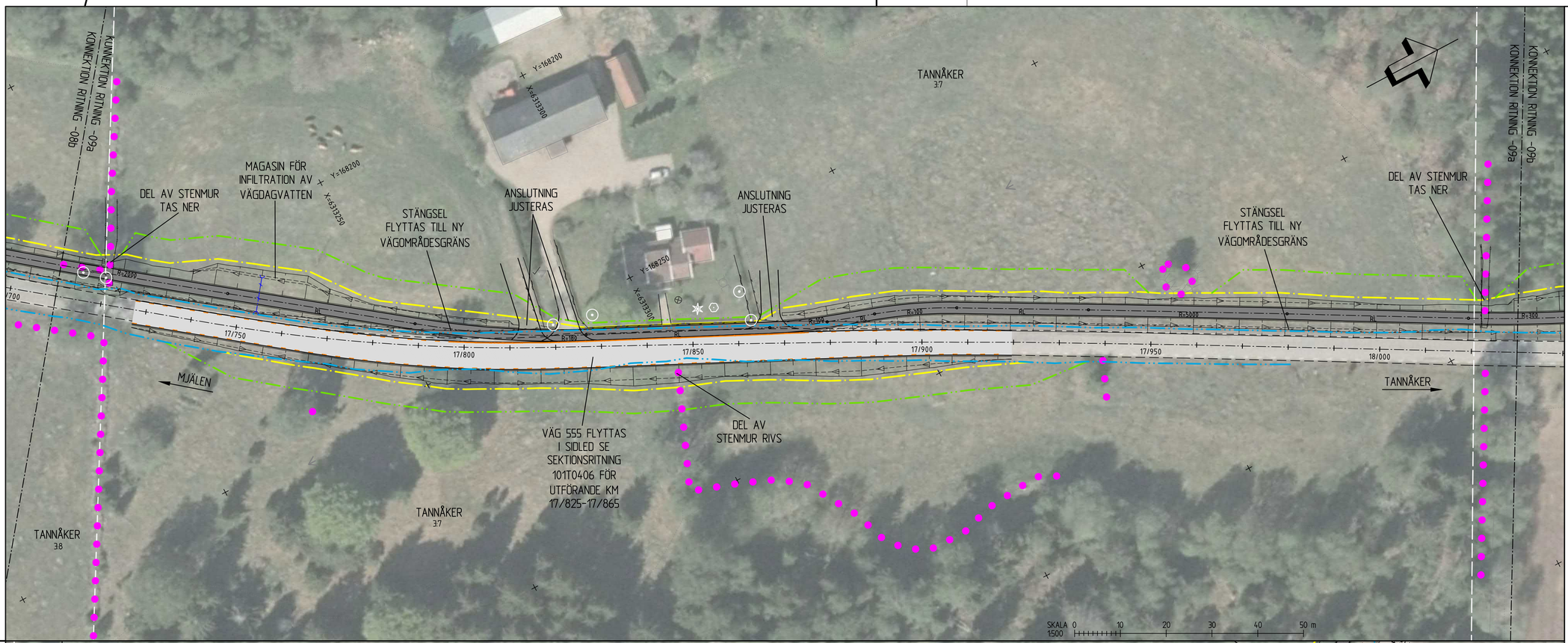

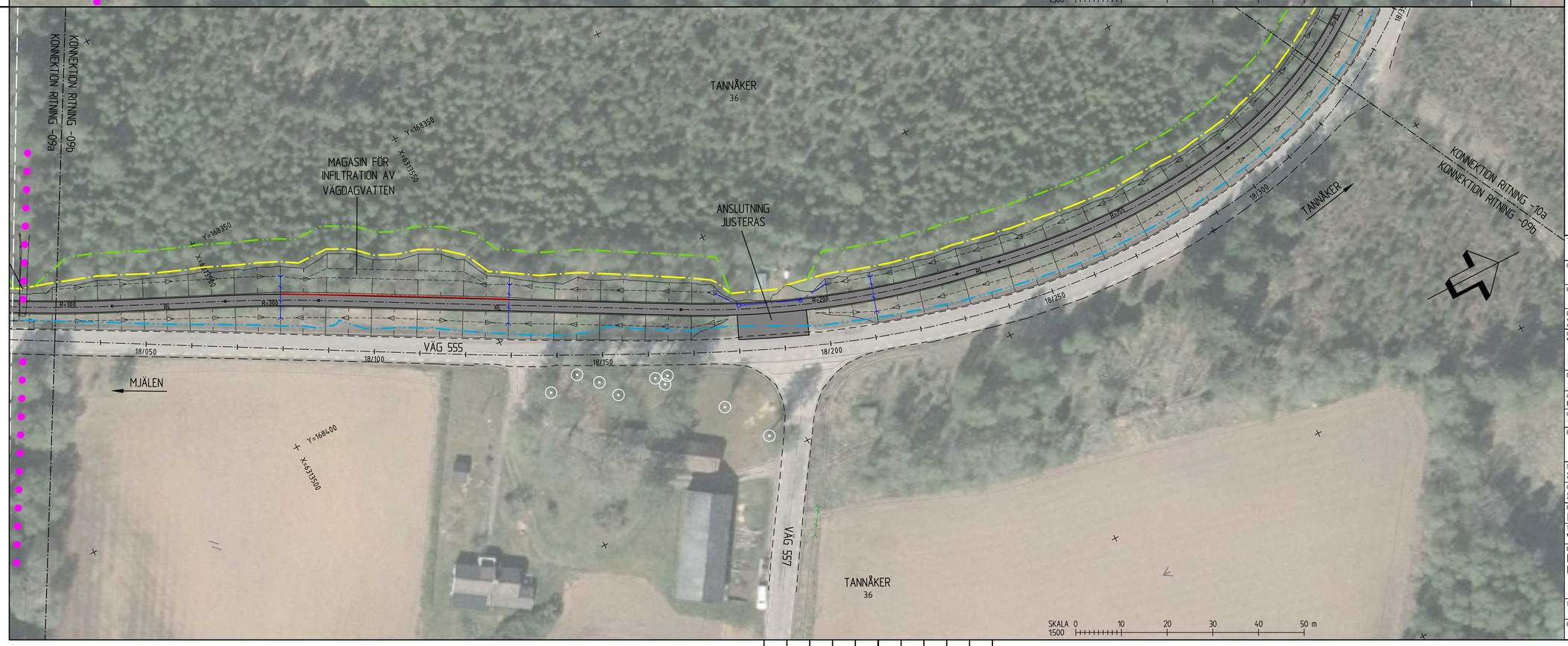

TECKENFÖRKLARING

GRÄNSER

- BEFINTLIGT VÄGOMRÅDE
- NYTT VÄGOMRÅDE
- TILLFÄLLIG NYTTJANDERÄTT
- TRAKTGRÄNS (VIT)
- FASTIGHETSGRÄNS (VIT)

BEFINTLIGHETER

- HÄCK
- STENMUR
- STÄNGSEL/STAKET
- VÄGKANT
- BELYSNINGSSTOLPE
- VÄGTRUMMA
- STOLPE, STOLPE INKL STAG
- LÖVTRÄD, BARRTRÄD, BUSKE (VIT)
- BIOTOPSKYDD

NY ANLÄGGNING

- GC-VÄG INKL. SLÄNT
- OMBYGGD DEL VÄG 555
- KANTSTEN
- GCM-STÖD
- GC-RÄCKE
- VÄGMÅLNING
- VÄGRÄCKE
- VÄGTRUMMA
- DAGVATTENLEDNING MED BRUNNAR
- FÖRESLAGEN STÄNGD ANSLUTNING (VIT)

KOORDINATSYSTEM

PLAN: SWEREF 99 13 30
HÖJD: RH 2000

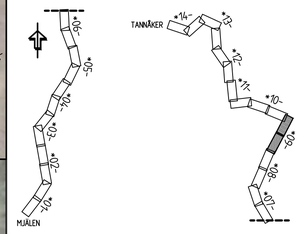

TYP AV PLAN	VÄGPLAN
GRANSKNINGSSTATUS / SYFTE	
HANDLINGSTYP	SAMRÅDSHANDLING
DATUM: 2021-07-01	LEVERANS / ÄNDRINGS-PM
OBJEKT	VÄG 555, GC-VÄG DELEN MJÄLEN-TANNÅKER
DELOMRÅDE / BANDEL	1 MJÄLEN-TANNÅKER
ANLÄGGNINGSDEL	01 VÄG 555
OBJEKTNUMMER / KM: 174190	KONSTRUKTIONSNUMMER
BESTÄLLARE: TRAFIKVERKET	LEVERANTÖR: SWECO
SKAPAD AV: SERICM	UPPDRAGSNUMMER: 13002521
GODKÄND AV: SEENIC	AVDELNING
RITNINGSTYP	ILLUSTRATIONSPLAN
TEKNIKOMRÅDE / INNEHÅLL	VÄGUTFORMNING OCH TRAFIK
BESKRIVNING	KM 17/710 - 18/030 KM 18/030 - 18/330
SKALA: 1:500 / FORMAT: A1	FÖRVALTNINGSNUMMER
RITNINGSNUMMER: 1 01 T 05 09	BLAD / NÄSTA BLAD / BET

Ritning: S:\SE\Uddevalla\KUDV\PROJEKT\235615\5401\2_Overtygelsering_Lunsjby\500_PP_Mjälen_-_Tannåker_utfarg\3_Generella arb_tkn\01_PP\T1\Väglan\101T0509.dwg Skapad av: Hansson, Anton 2021-08-03 12:49

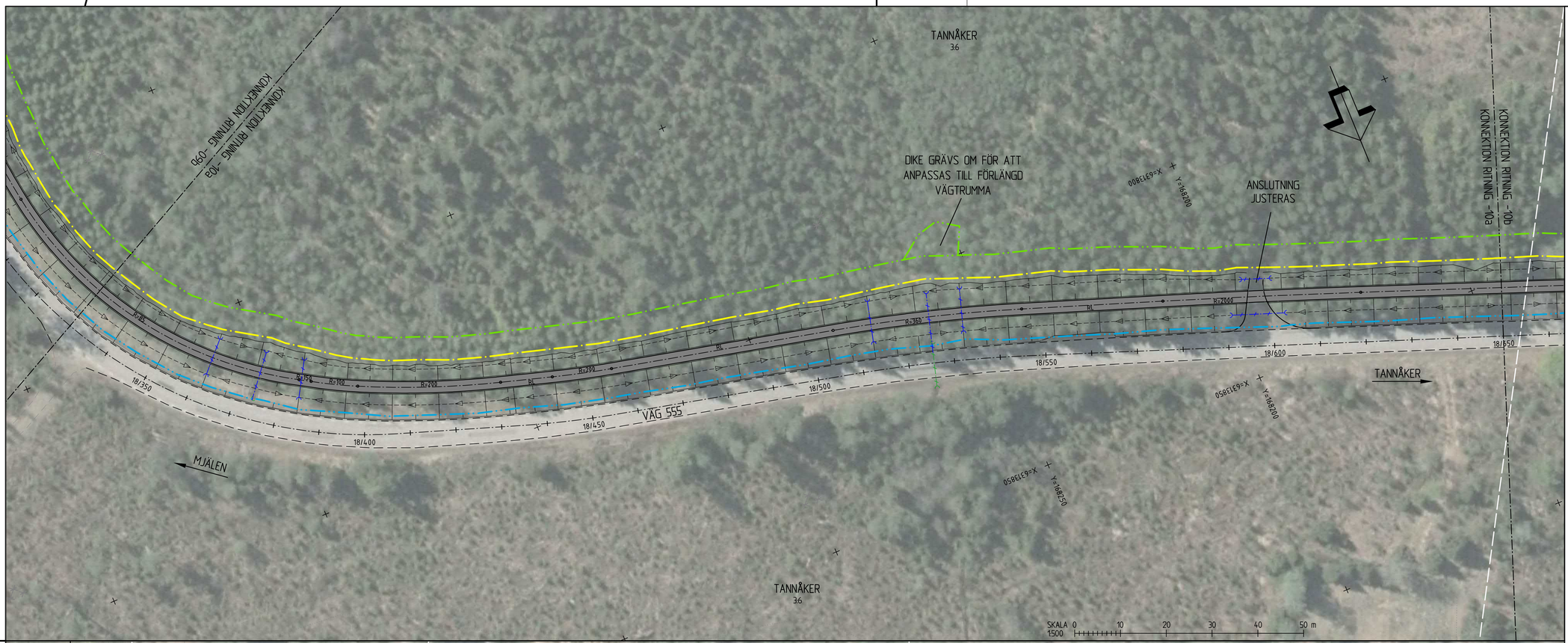

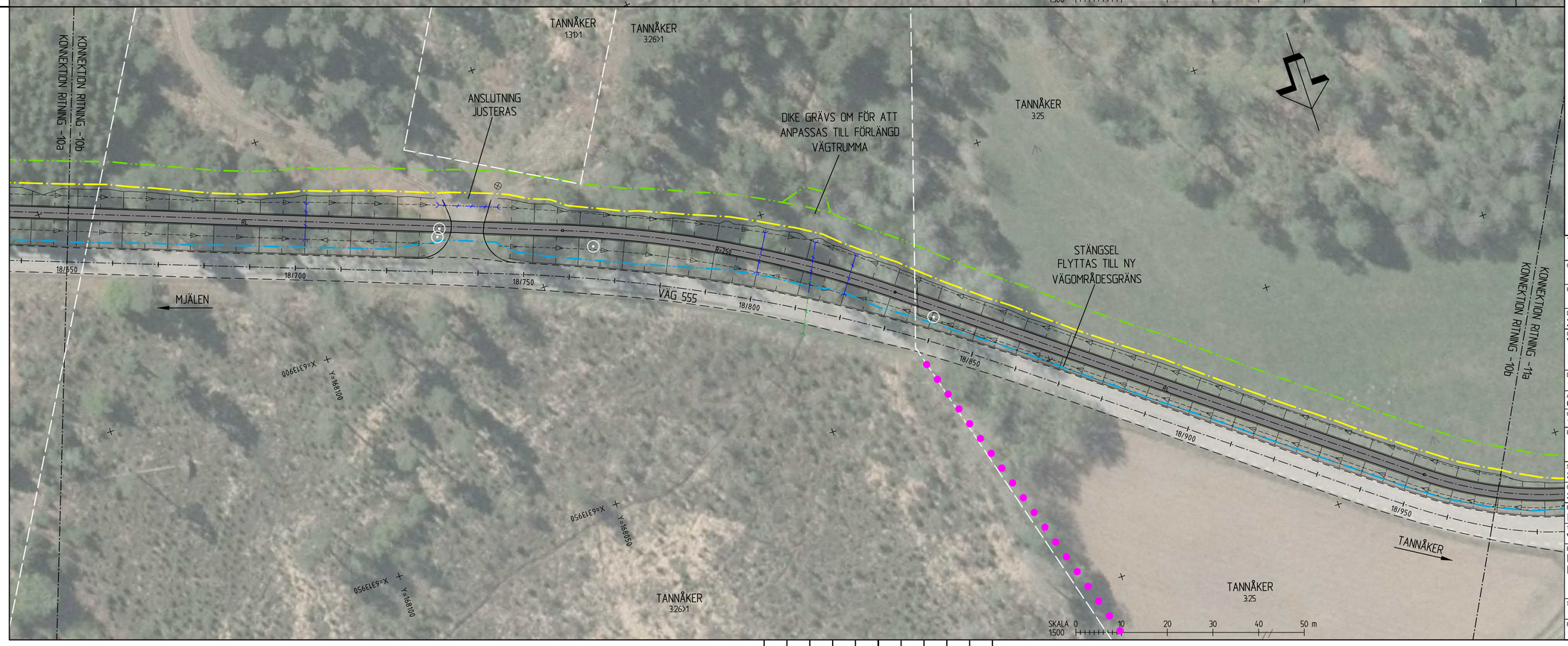

TECKENFÖRKLARING

GRÄNSER

- BEFINTLIGT VÄGOMRÅDE
- NYTT VÄGOMRÅDE
- TILLFÄLLIG NYTTJANDERÄTT
- TRAKTGRÄNS (VIT)
- FASTIGHETSGRÄNS (VIT)

BEFINTLIGHETER

- HÄCK
- STENMUR
- STÄNGSEL/STAKET
- VÄGKANT
- BELYSNINGSSTOLPE
- VÄGTRUMMA
- STOLPE, STOLPE INKL STAG
- LÖVTRÄD, BARRTRÄD, BUSKE (VIT)
- BIOTOPSKYDD

NY ANLÄGGNING

- GC-VÄG INKL. SLÄNT (RL, R=XXX)
- OMBYGGD DEL VÄG 555
- KANTSTEN
- GCM-STÖD
- GC-RÄCKE
- VÄGMÄLNING
- VÄGRÄCKE
- VÄGTRUMMA
- DAGVATTENLEDNING MED BRUNNAR
- FÖRESLAGEN STÄNGD ANSLUTNING (VIT)

KOORDINATSYSTEM

PLAN: SWEREF 99 13 30
HÖJD: RH 2000

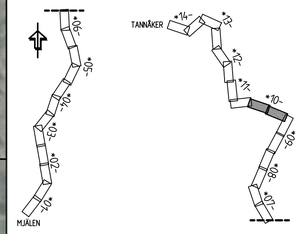

TYP AV PLAN	VÄGPLAN
GRANSKNINGSSTATUS / SYFTE	
HANDLINGSTYP	SAMRÅDSHANDLING
DATUM	2021-07-01
LEVERANS / ÄNDRINGS-PM	
OBJEKT	VÄG 555, GC-VÄG DELEN MJÄLEN-TANNÅKER
DELOMRÅDE / BANDEL	1 MJÄLEN-TANNÅKER
ANLÄGGNINGSDEL	01 VÄG 555
OBJEKTNUMMER / KM	174190
KONSTRUKTIONSNUMMER	
BESTÄLLARE	TRAFIKVERKET
LEVERANTÖR	SWECO
SKAPAD AV	SERICM
UPPDRAGSNUMMER	13002521
GODKÄND AV	SEENIC
AVDELNING	
RITNINGSTYP	ILLUSTRATIONSPLAN
TEKNIKOMRÅDE / INNEHÅLL	VÄGUTFORMNING OCH TRAFIK
BESKRIVNING	KM 18/330 - 18/650 KM 18/650 - 18/970
SKALA	1:500
FORMAT	A1
FÖRVALTNINGSNUMMER	
RITNINGSNUMMER	1 01 T 05 10
BLAD	
NÄSTA BLAD	
BET	

Ritning: S:\SE\Uppsala\Uppsala\Projekt\13002521\Delprojekt\Vägplan\Ritningar\1 01 T 05 10.dwg Skapad av: Hansson, Anton 2021-08-03 12:59

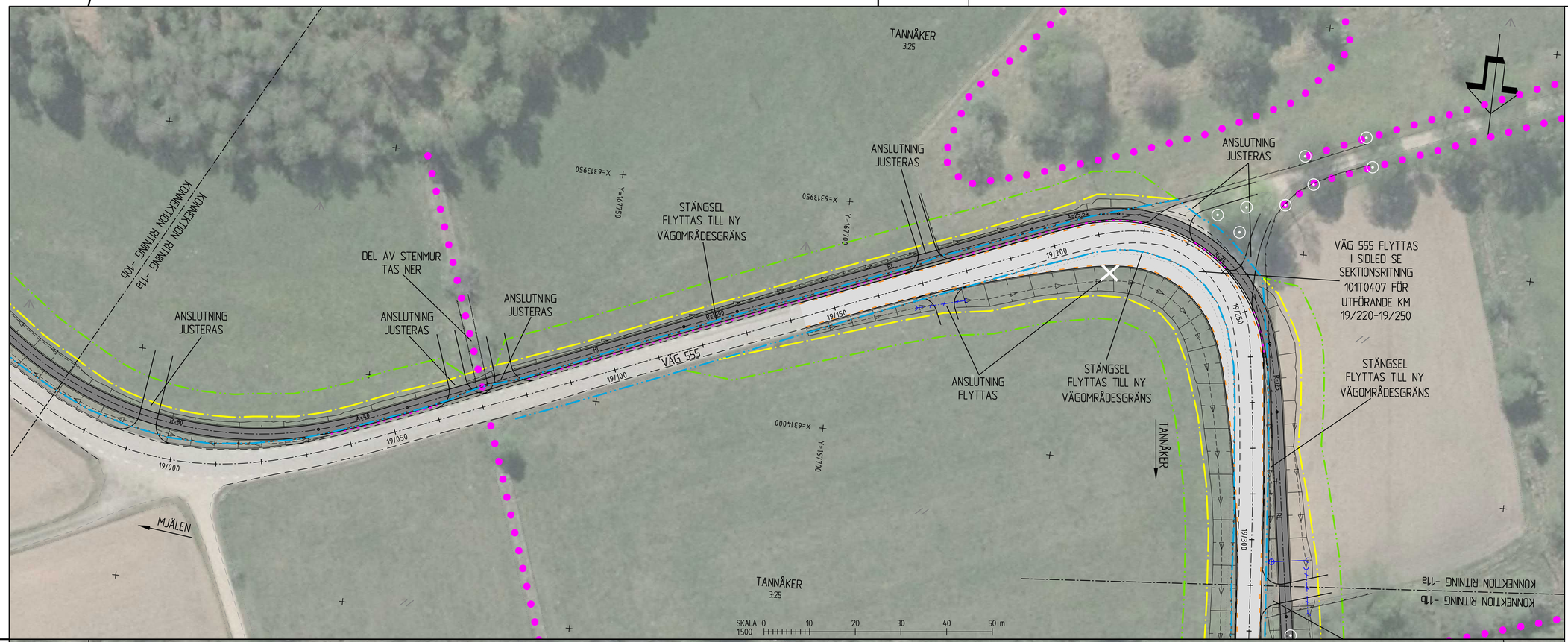

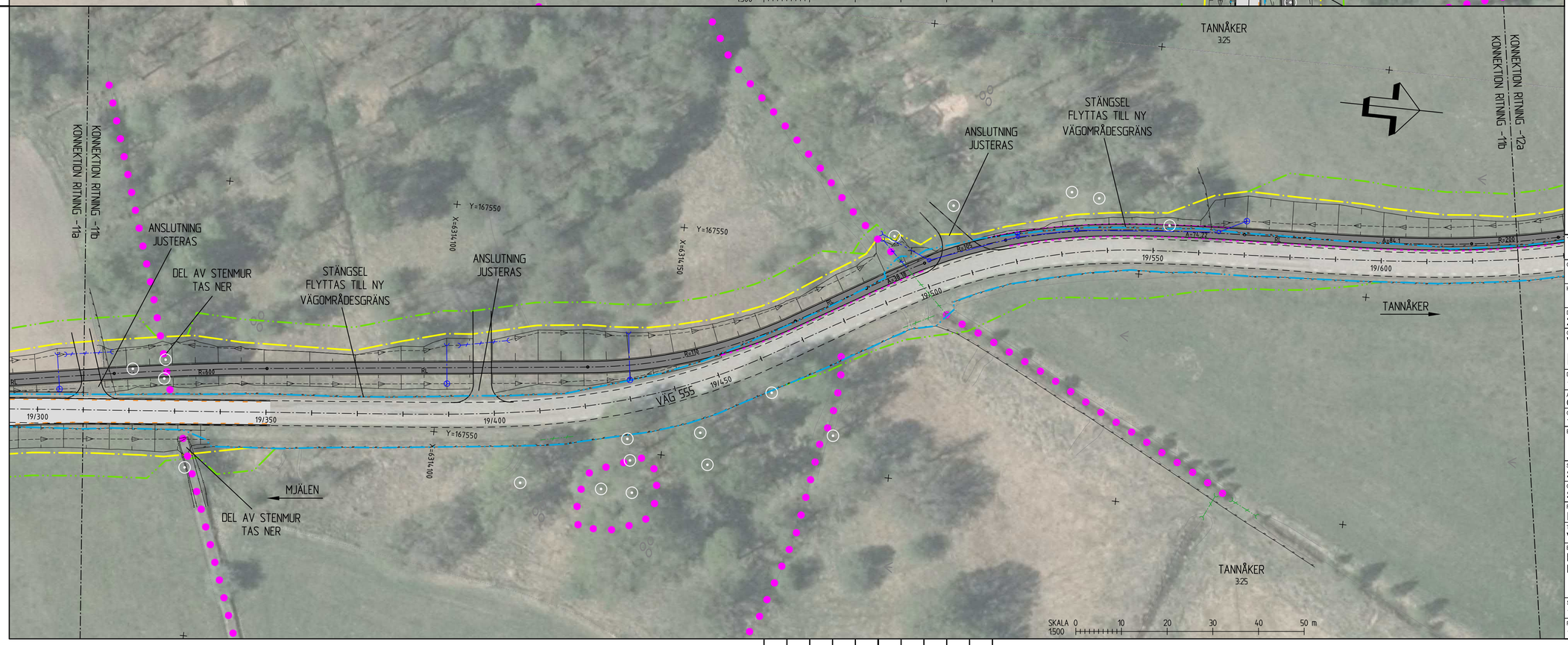

TECKENFÖRKLARING

GRÄNSER

- BEFINTLIGT VÄGOMRÅDE
- NYTT VÄGOMRÅDE
- TILLFÄLLIG NYTTJANDERÄTT
- TRAKTGRÄNS (VIT)
- FASTIGHETSGRÄNS (VIT)

BEFINTLIGHETER

- HÄCK
- STENMUR
- STÄNGSEL/STAKET
- VÄGKANT
- BELYSNINGSSTOLPE
- VÄGTRUMMA
- STOLPE, STOLPE INKL STAG
- LÖVTRÄD, BARRTRÄD, BUSKE (VIT)
- BIOTOPSKYDD

NY ANLÄGGNING

- GC-VÄG INKL. SLÄNT
- OMBYGGD DEL VÄG 555
- KANTSTEN
- GCM-STÖD
- GC-RÄCKE
- VÄGMÄLNING
- VÄGRÄCKE
- VÄGTRUMMA
- DAGVATTENLEDNING MED BRUNNAR
- FÖRESLAGEN STÄNGD ANSLUTNING (VIT)

KOORDINATSYSTEM

PLAN: SWEREF 99 13 30
HÖJD: RH 2000

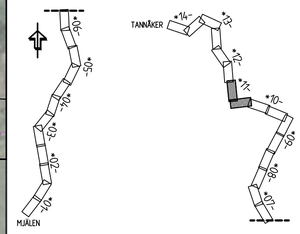

TYP AV PLAN	VÄGPLAN
GRANSKNINGSSTATUS / SYFTE	
HANDLINGSTYP	SAMRÅDSHANDLING
DATUM: 2021-07-01	LEVERANS / ÄNDRINGS-PM
OBJEKT	VÄG 555, GC-VÄG DELEN MJÄLEN-TANNÅKER
DELOMRÅDE / BANDEL	1 MJÄLEN-TANNÅKER
ANLÄGGNINGSDEL	01 VÄG 555
OBJEKTNUMMER / KM: 174190	KONSTRUKTIONSNUMMER
BESTÄLLARE: TRAFIKVERKET	LEVERANTÖR: SWECO
SKAPAD AV: SERICM	UPPDRAGSNUMMER: 13002521
GODKÄND AV: SEENIC	AVDELNING
RITNINGSTYP	ILLUSTRATIONSPLAN
TEKNIKOMRÅDE / INNEHÅLL	VÄGUTFORMNING OCH TRAFIK
BESKRIVNING	KM 18/970 - 19/310 KM 19/310 - 19/630
SKALA: 1:500	FORMAT: A1 / FÖRVALTNINGSNUMMER
RITNINGSNUMMER: 1 01 T 05 11	BLAD / NÄSTA BLAD / BET

Ritning: S:\SE\Uppdrag\JKG0\V90\EXT\C556\105402\Delentreprenader\36_GC\1_LPI\1\Väglan\101T0511.dwg Skapad av: Hansson, Anton 2021-07-02 08:07

TECKENFÖRKLARING

GRÄNSER

- BEFINTLIGT VÄGOMRÅDE
- NYTT VÄGOMRÅDE
- TILLFÄLLIG NYTTJANDERÄTT
- TRAKTGRÄNS (VIT)
- FASTIGHETSGRÄNS (VIT)

BEFINTLIGHETER

- HÄCK
- STENMUR
- STÄNGSEL/STAKET
- VÄGKANT
- BELYSNINGSSTOLPE
- VÄGTRUMMA
- STOLPE, STOLPE INKL STAG
- LÖVTRÄD, BARRTRÄD, BUSKE (VIT)
- BIOTOPSKYDD

NY ANLÄGGNING

- GC-VÄG INKL. SLÄNT
- OMBYGGD DEL VÄG 555
- KANTSTEN
- GCM-STÖD
- GC-RÄCKE
- VÄGMÅLNING
- VÄGRÄCKE
- VÄGTRUMMA
- DAGVATTENLEDNING MED BRUNNAR
- FÖRESLAGEN STÄNGD ANSLUTNING (VIT)

KOORDINATSYSTEM

PLAN: SWEREF 99 13 30
HÖJD: RH 2000

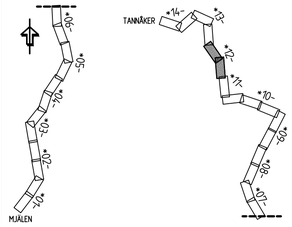

TYP AV PLAN	VÄGPLAN
GRANSKNINGSSTATUS / SYFTE	
HANDLINGSTYP	SAMRÅDSHANDLING
DATUM	2021-07-01
LEVERANS / ÄNDRINGS-PM	
OBJEKT	VÄG 555, GC-VÄG DELEN MJÄLEN-TANNÅKER
DELOMRÅDE / BANDEL	1 MJÄLEN-TANNÅKER
ANLÄGGNINGSDEL	01 VÄG 555
OBJEKTNUMMER / KM	174190
KONSTRUKTIONSNUMMER	
BESTÄLLARE	TRAFIKVERKET
LEVERANTÖR	SWECO
SKAPAD AV	SERICM
UPPDRAGSNUMMER	13002521
GODKÄND AV	SEENIC
AVDELNING	
RITNINGSTYP	ILLUSTRATIONSPLAN
TEKNIKOMRÅDE / INNEHÅLL	VÄGUTFORMNING OCH TRAFIK
BESKRIVNING	KM 19/360 - 19/920 KM 19/920 - 20/230
SKALA	1:500
FORMAT	A1
FÖRVALTNINGSNUMMER	
RITNINGSNUMMER	1 01 T 05 12
BLAD	
NÄSTA BLAD	
BET	

Ritning: S:\SE\Uppsala\Projekt\213556\1354012\Delningsritning\Lunsjby\1500_PP_Mjälen_-_Tannåker_etapp2\1_Generella ritningar\06_CAD\1_LPR\T1\Väglan\101T05120.dwg Skapad av: Hansson, Anton 2021-07-02 08:09

VERS	MODELL	DATUM
	MODELL\1300201	2021-05-28 20:58
	MODELL\1300202	2021-05-28 20:07
	MODELL\1300208	2021-05-26 20:02
	MODELL\1300207	2021-05-27 12:57
	MODELL\1300203	2021-05-27 12:17
	MODELL\1300204	2021-05-27 12:17
	MODELL\1300205	2021-05-27 12:17
	MODELL\1300206	2021-05-27 12:17
	MODELL\1300201	2021-07-01 15:32
	MODELL\1300202	2021-07-01 15:32
	MODELL\1300202	2021-06-30 9:00
	MODELL\1300203	2021-06-30 9:00
	MODELL\1300204	2021-07-01 13:50
	MODELL\1300205	2021-07-01 13:50
	MODELL\1300206	2021-06-30 10:52
	MODELL\1300207	2021-06-30 10:52
	MODELL\1300201	2021-07-01 15:45
	MODELL\1300202	2021-07-01 15:45
	MODELL\1300203	2021-06-30 10:04
	MODELL\1300204	2021-06-30 10:04
	MODELL\1300205	2021-06-30 10:04
	MODELL\1300206	2021-06-30 10:04
	MODELL\1300207	2021-06-30 10:04
	MODELL\1300203	2021-06-29 9:05
	MODELL\1300204	2021-06-29 9:37
	MODELL\1300205	2021-06-29 9:37
	MODELL\1300207	2021-06-29 9:40
	MODELL\1300202	2021-06-29 10:25
	MODELL\1300203	2021-06-29 10:25
	MODELL\1300204	2021-06-29 10:25
	MODELL\1300205	2021-06-29 10:25
	MODELL\1300206	2021-06-29 9:52
	MODELL\1300207	2021-06-29 9:52
	MODELL\1300206	2021-06-28 9:52
	MODELL\1300207	2021-06-28 9:52
	MODELL\1300206	2021-06-28 9:04
	MODELL\1300207	2021-06-28 9:04
	MODELL\1300206	2021-06-28 9:04
	MODELL\1300207	2021-06-28 9:04

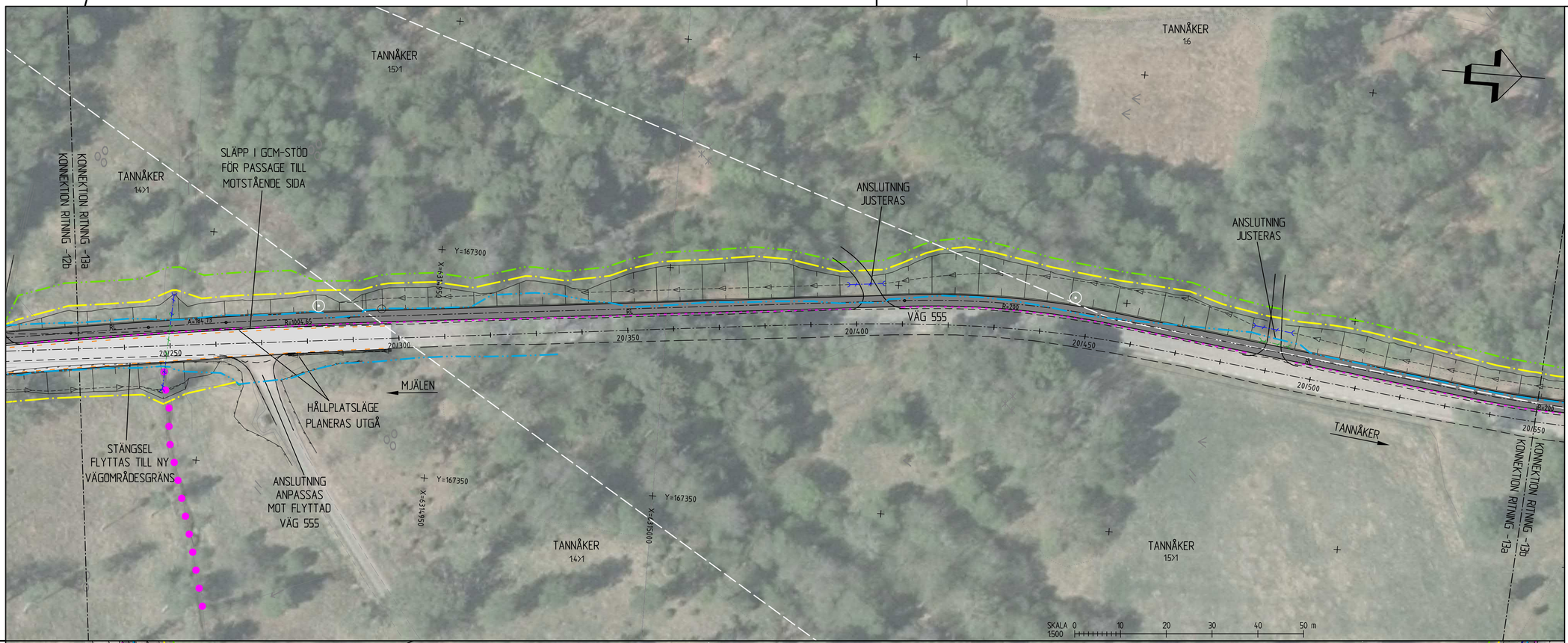

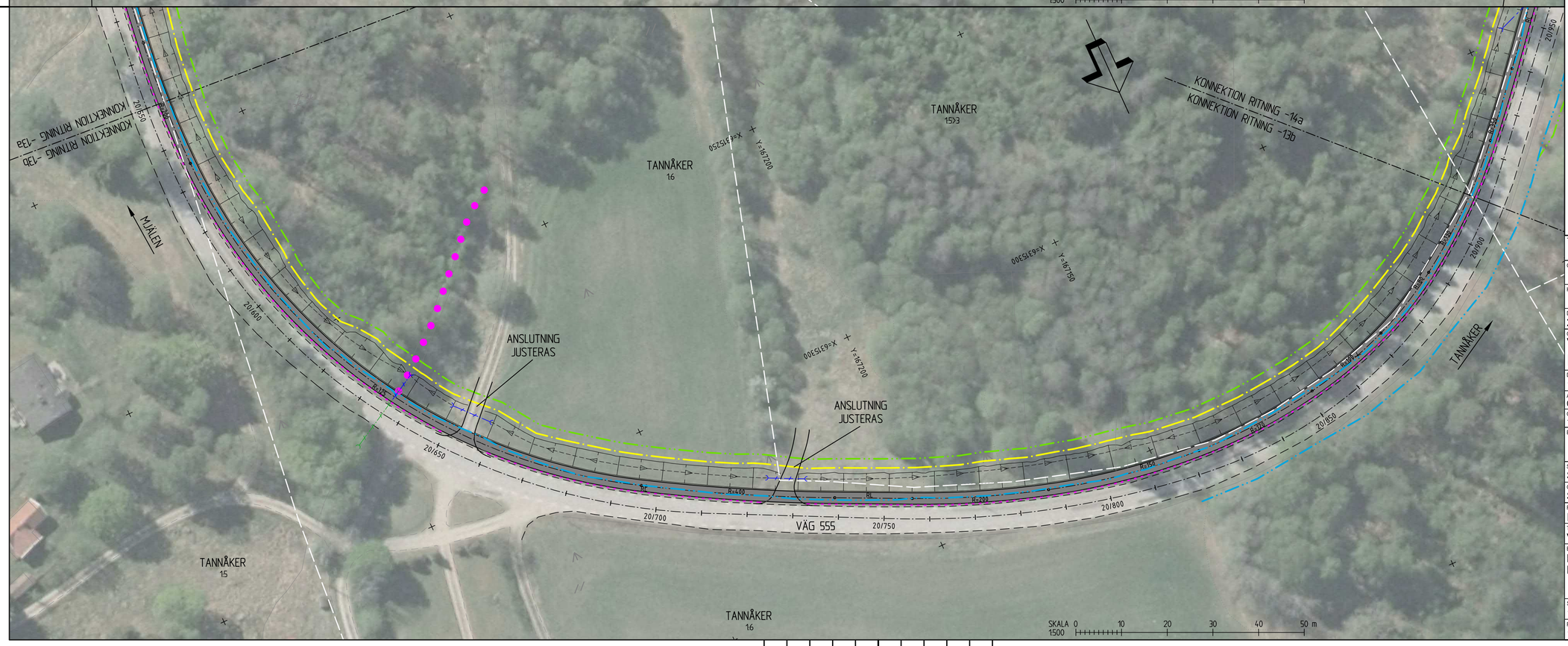

TECKENFÖRKLARING

GRÄNSER

- BEFINTLIGT VÄGOMRÅDE
- NYTT VÄGOMRÅDE
- TILLFÄLLIG NYTTJANDERÄTT
- TRAKTGRÄNS (VIT)
- FASTIGHETSGRÄNS (VIT)

BEFINTLIGHETER

- HÄCK
- STENMUR
- STÄNGSEL/STAKET
- VÄGKANT
- BELYSNINGSSTOLPE
- VÄGTRUMMA
- STOLPE, STOLPE INKL STAG
- LÖVTRÄD, BARRTRÄD, BUSKE (VIT)
- BIOTOPSKYDD

NY ANLÄGGNING

- GC-VÄG INKL. SLÄNT
- OMBYGGD DEL VÄG 555
- KANTSTEN
- GCM-STÖD
- GC-RÄCKE
- VÄGMÄLNING
- VÄGRÄCKE
- VÄGTRUMMA
- DAGVATTENLEDNING MED BRUNNAR
- FÖRESLAGEN STÄNGD ANSLUTNING (VIT)

KOORDINATSYSTEM

PLAN: SWEREF 99 13 30
HÖJD: RH 2000

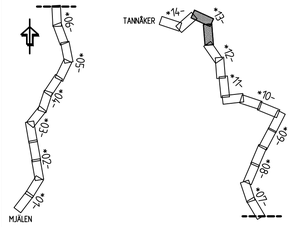

TYP AV PLAN	VÄGPLAN
GRANSKNINGSSTATUS / SYFTE	
HANDLINGSTYP	SAMRÅDSHANDLING
DATUM: 2021-07-01	LEVERANS / ÄNDRINGS-PM
OBJEKT	VÄG 555, GC-VÄG DELEN MJÄLEN-TANNÅKER
DELOMRÅDE / BANDEL	1 MJÄLEN-TANNÅKER
ANLÄGGNINGSDEL	01 VÄG 555
OBJEKTNUMMER / KM: 174190	KONSTRUKTIONSNUMMER
BESTÄLLARE: TRAFIKVERKET	LEVERANTÖR: SWECO
SKAPAD AV: SERICM	UPPDRAGSNUMMER: 13002521
GODKÄND AV: SEENIC	AVDELNING
RITNINGSTYP	ILLUSTRATIONSPLAN
TEKNIKOMRÅDE / INNEHÅLL	VÄGUTFORMNING OCH TRAFIK
BESKRIVNING	KM 20/230 - 20/530 KM 20/530 - 20/910
SKALA: 1:500	FORMAT: A1 / FÖRVALTNINGSNUMMER
RITNINGSNUMMER: 1 01 T 05 13	BLAD / NÄSTA BLAD / BET

Ritning: S:\SE\Uddarbon\A50\N\PROJEKT\12556\1354017\2_Overingenjörsritning_Lunsjby\1500_P1_Mjälen_-_Tannåker_utsjö\2_Generiska ark\06_GA\1_LPR\T1\Väglan\1011T0513.dwg Skapad av: Hansson, Anton 2021-07-02 08:10

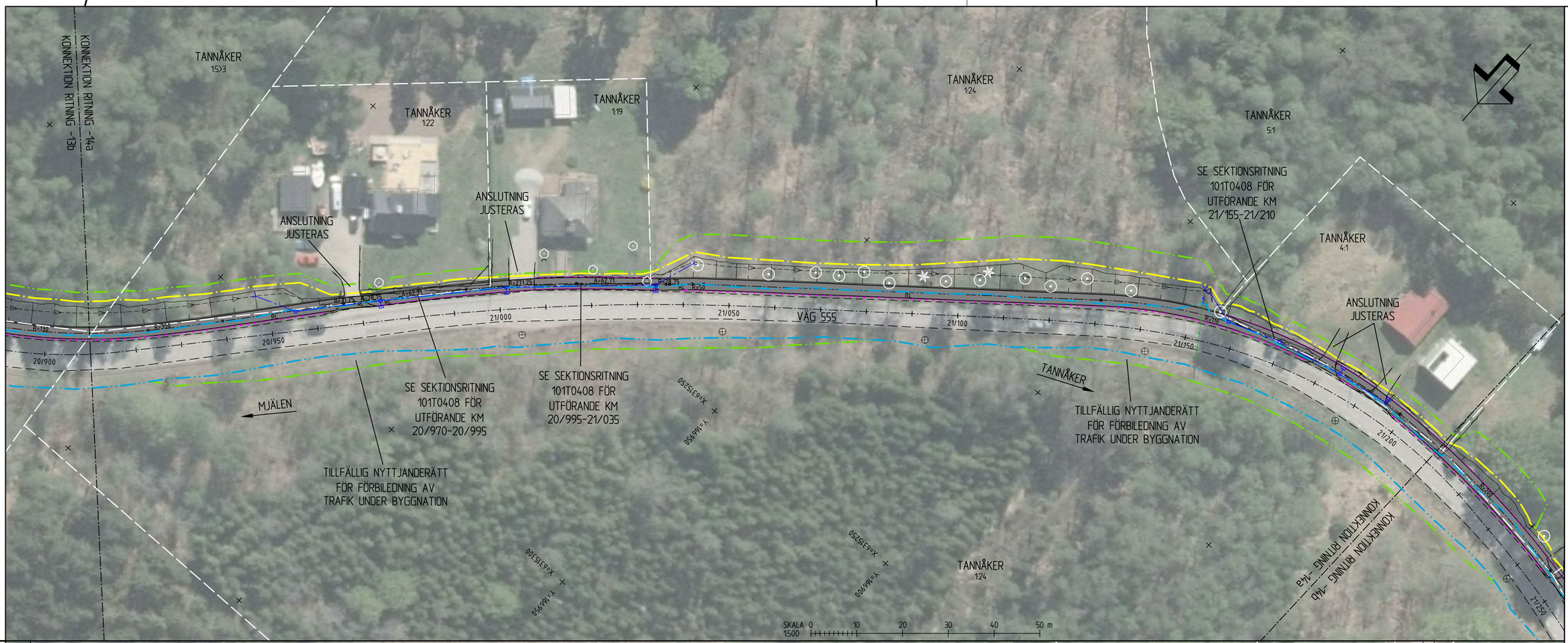

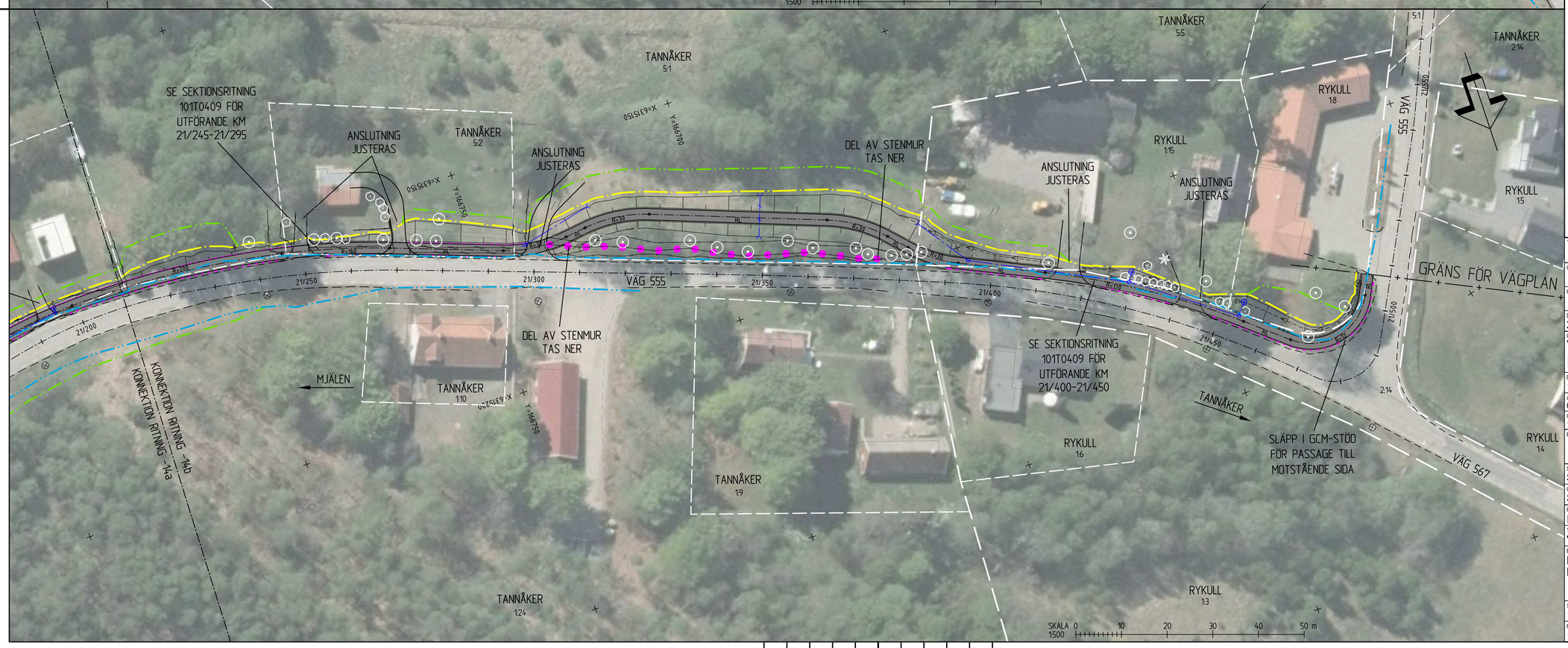

TECKENFÖRKLARING

GRÄNSER

- BEFINTLIGT VÄGOMRÅDE
- NYTT VÄGOMRÅDE
- TILLFÄLLIG NYTTJANDERÄTT
- TRAKTGRÄNS (VIT)
- FASTIGHETSGRÄNS (VIT)

BEFINTLIGHETER

- HÄCK
- STENMUR
- STÄNGSEL/STAKET
- VÄGKANT
- BELYSNINGSSTOLPE
- VÄGTRUMMA
- STOLPE, STOLPE INKL STAG
- LÖVTRÄD, BARRTRÄD, BUSKE (VIT)
- BIOTOPSKYDD

NY ANLÄGGNING

- GC-VÄG INKL. SLÄNT
- OMBYGGD DEL VÄG 555
- KANTSTEN
- GCM-STÖD
- GC-RÄCKE
- VÄGMÅLNING
- VÄGRÄCKE
- VÄGTRUMMA
- DAGVATTENLEDNING MED BRUNNAR
- FÖRESLAGEN STÄNGD ANSLUTNING (VIT)

KOORDINATSYSTEM

PLAN: SWEREF 99 13 30
HÖJD: RH 2000

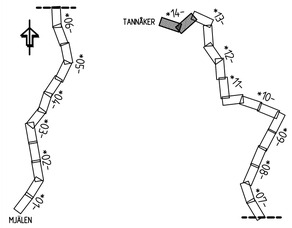

TYP AV PLAN	VÄGPLAN
GRANSKNINGSSTATUS / SYFTE	
HANDLINGSTYP	SAMRÅDSHANDLING
DATUM	2021-07-01
LEVERANS / ÄNDRINGS-PM	
OBJEKT	VÄG 555, GC-VÄG DELEN MJÄLEN-TANNÅKER
DELOMRÅDE / BANDEL	1 MJÄLEN-TANNÅKER
ANLÄGGNINGSDEL	01 VÄG 555
OBJEKTNUMMER / KM	174190
KONSTRUKTIONSNUMMER	
BESTÄLLARE	TRAFIKVERKET
LEVERANTÖR	SWECO
SKAPAD AV	SERICM
UPPDRAGSNUMMER	13002521
GODKÄND AV	SEENIC
AVDELNING	
RITNINGSTYP	ILLUSTRATIONSPLAN
TEKNIKOMRÅDE / INNEHÅLL	VÄGUTFORMNING OCH TRAFIK
BESKRIVNING	KM 20/910 - 21/210 KM 21/210 - 21/508
SKALA	1:500
FORMAT	A1
FÖRVALTNINGSNUMMER	
RITNINGSNUMMER	1 01 T 05 14
BLAD	
NÄSTA BLAD	
BET	

Ritning: S:\SE\Uddevallaregionen\Projekt\13002521\Delprojekt\Vägplan\Ritningar\1 01 T 05 14.dwg Skapad av: Hansson, Anton 2021-07-02 08:12