



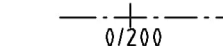
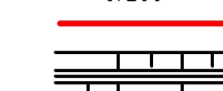



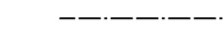

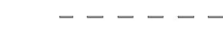




TECKENFÖRKLARING

-  GRÄNS FÖR VÄGOMRÅDE
-  GRÄNS MELLAN OLIKA TYPER AV MARKANVÄNING
-  BELÄGGNINGSKANT ASFALT
-  RÄKNAD LINJE MED LÄNGDMÄTNING 0/200
-  VILTSTÄNSEL
-  ÖRENS/SÄNTER
-  TILFALLIG NYTTJÄNDERÄTT
-  NYTT VÄGOMRÅDE
-  ANSLUTNING SOM STÄNGS
-  DETALJPLANSGRÄNS
-  EGENSKAPSGRÄNS
-  FASTIGHETSGRÄNS
-  TRAKTGRÄNS
-  BEFINTLIG LEDNING



Bergtäkt

4:29

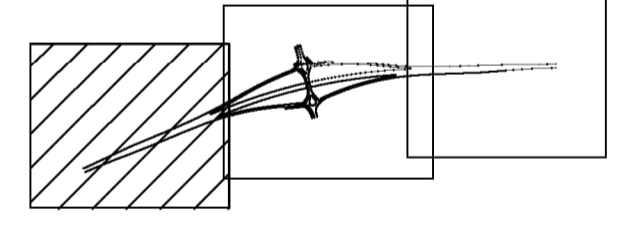
GRÄNS FÖR

KONNEKTION MOT BLAD 01

YTA FÖR MASSHANTERING/ETABLERING

GRÄNS FÖR DETALJPLAN TORSBODA NORD 4:29

ORIENTERINGSFIGUR



BEFINTLIG ANSLUTNING FÖRESLÅS STÄNGAS

BEFINTLIG ANSLUTNING FÖRESLÅS STÄNGAS

DETALJPLAN FÖR TORSBODA 1:2



VÄGPLAN

GRANSKNINGSSTATUS / SYFTE

HANDLINGSTYP
SAMRÅDSHANDLING

DATUM
2024-12-16

LEVERANS / ÄNDRINGS-PM

OBJEKT
TPL TORSBODA 3, E4

DELOMRÅDE / BANDEL
E4 TPL TORSBODA 3

FÄLLAGENOMRÅDE
GEMENSÄMT

OBJEKTNUMMER / KM
182681

KONSTRUKTIONSNUMMER

BESTÄLLARE
TRAFIKVERKET

LEVERANTÖR
wsp

SKAPAD AV
FREDRIK WIKTORÉN

UPPDRAGSNUMMER
10354642

GRANSKAD AV
PER-OLA SILVERHAV

AVDELNING
5528

RITNINGSTYP
ILLUSTRATIONSKARTA

TEKNIKOMRÅDE / INNEHÅLL
VÄGUTFORMNING

BESKRIVNING
TPL TORSBODA

SKALA
1:1000

FÖRMAAT
A1

FÖRVALTNINGSNUMMER

FRITINGSNUMMER
100T0201

BLAD

NÄSTA BLAD

BET