

### TECKENFÖRKLARING

#### NY ANLÄGGNING (FASTSTÄLLS)

- KM 613+200 Ny järnväg, spårmitt, med längdmätning  
Huvudlängdmätning ligger i spår NSP
- Nivå rälsöverkant
- Växel (redovisas i ungefärligt läge)
- Järnvägsbro
- Stängsel (höjd 2,5m)
- Stådmur

#### MARKANSPRÅK (FASTSTÄLLS)

- Gräns för järnvägsmark
- Avgränsning mellan olika typer av markanspråk / Gräns för område som tas i anspråk för tillfälligt nyttjande

- J Ny järnvägsmark med äganderätt
- Js Ny järnvägsmark med servitutsrätt
- T Tillfälligt nyttjanderätt

- Js1 - Servitut för serviceväg
- Js2 - Servitut för järnvägsbro
- Js3 - Servitut för trådsäckning
- Tillfälligt nyttjanderätt gäller från byggstart till 3 månader efter slutbesiktning:
- T1 - Etablering
- T2 - Tillfälligt upplag
- T3 - Arbets- och transportväg
- T4 - Arbets- och transportväg, tillgänglig för annan trafik
- T5 - Anläggningsarbeten
- T6 - Anläggningsarbeten inom vägområde. Begränsningar för vägtrafik.

#### BEFINTLIGT

- Byggnad
- Järnvägsspår, spårmitt
- Vägbanekanter

#### ÖVRIGA BETECKNINGAR

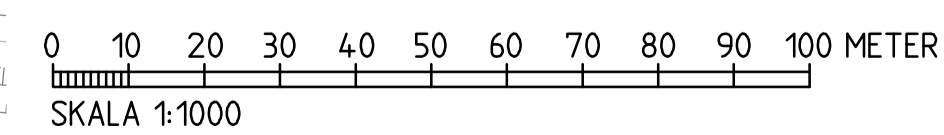
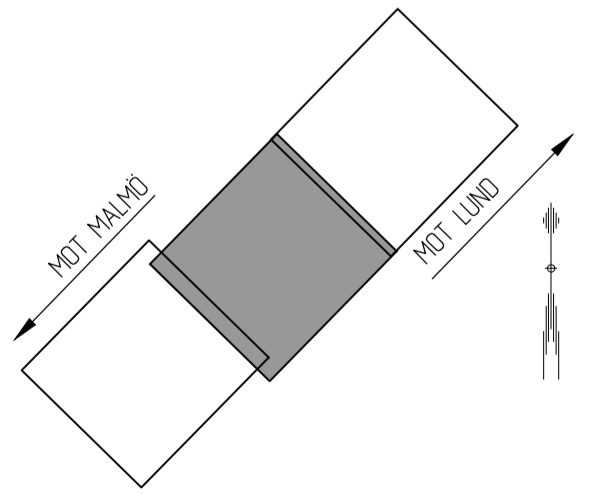
- + Kommungräns
- Trakt-/kvartergräns
- Fasthetsgräns
- 31:1 Fasthetsbeteckning
- Fastighet som ägs av Trafikverket och som fortsättningsvis ska vara järnvägsmark
- Rättigheter

Fasthetskartor: Lantmäteriet/Geodatasamverkan 2022-01-12  
Bakgrundskarta: Lantmäteriet/Trafikverket 2022-10-07

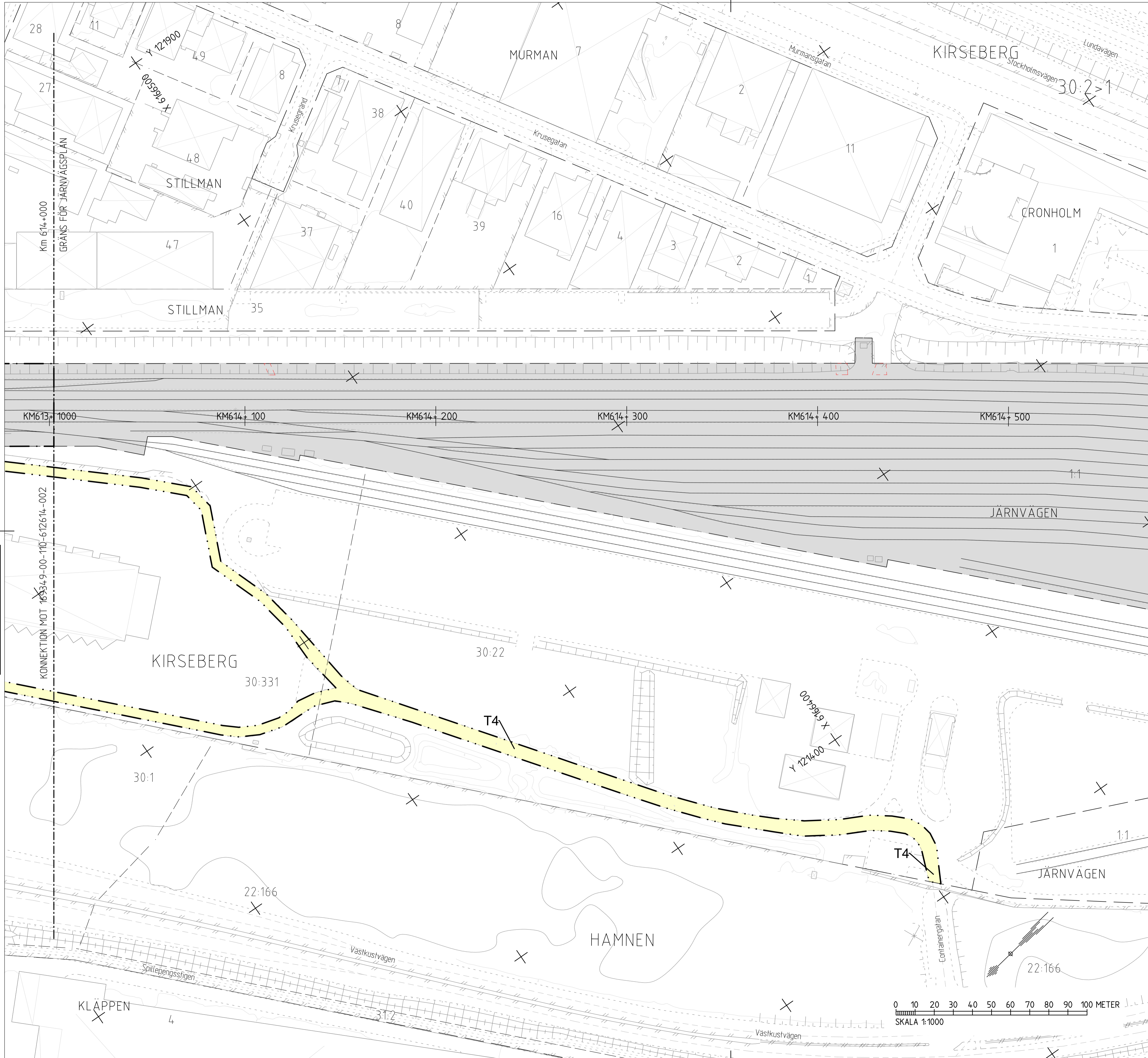
#### KOORDINATSYSTEM

System i plan: SWEREF-99-13-30  
System i höjd: RH 2000

#### LOKALISERINGSFIGUR



TYRÉNS		JÄRNVÄGSPLAN	
LEVERANTÖR	ANVÄNING	LEVERANS/ÄNDRINGS-PM	TEKNISKA PLAN OCH TILLSTÄND
TYRÉNS	JÄRNVÄG	1.0	GRÄNSSTATUS / SYFTE
UPPERANSUPPIS	KONSTRUKTIONSNUMMER		GODKÄND
315579			SAMRÅDSHANDLING
SKAPAD AV	GRÄNSKAD AV	PLANKARTA	GEMENSAM
TYRÉNS/DANIEL GÖTBERG	TYRÉNS/PETER ANDERSSON	SPÅR 58	FLÖDESTERMINER
GRÄNSKAD AV	TEKNIK	KM 612+900 - 614+000	613+450 - 614+000
TYRÉNS/PAN	PLANKARTA		ANLÄGGNINGSPROJEKT
2023-04-11	SKALA	1:1000	16934-9-00-110-002
	SKALA	1:1000	BLAD
	FÖRST	A1	002
	BRITNSNUMMER FÖRVALTNING		003
	BLAD		002
	NÄSTA BLAD		003
	ANDR		-



## TECKENFÖRKLARING

### NY ANLÄGGNING (FASTSTÄLLS)

- KM 613+200 Ny järnväg, spårmitt, med längdmätning  
Huvudlängdmätning ligger i spår NSP
- Nivå rälsöverkant +3.6
- Växel (redovisas i ungefärligt läge)
- Järnvägsbro
- Stängsel (höjd 2.5m)
- Stråmur

### MARKANSPRÅK (FASTSTÄLLS)

- Gräns för järnvägsmark
- Avgränsning mellan olika typer av markanspråk / Gräns för område som tas i anspråk för tillfälligt nyttjande

- J** Ny järnvägsmark med äganderätt
- Js** Ny järnvägsmark med servitutsrätt
- T** Tillfällig nyttjanderätt

- Js1 - Servitut för serviceväg
- Js2 - Servitut för järnvägsbro
- Js3 - Servitut för trådsäkning

- Tillfällig nyttjanderätt gäller från byggstart till 3 månader efter slutbesiktning:
- T1 - Etablering
  - T2 - Tillfälligt upplag
  - T3 - Arbets- och transportväg
  - T4 - Arbets- och transportväg, tillgänglig för annan trafik
  - T5 - Anläggningsarbeten
  - T6 - Anläggningsarbeten inom vägområde. Begränsningar för vägtrafik.

### BEFINTLIGT

- Byggnad
- Järnvägsspår, spårmitt
- Vägbanekanter

### ÖVRIGA BETECKNINGAR

- Kommungräns
- Trakt-/kvartergräns
- Fasthetsgräns
- Fasthetsbeteckning
- Fastighet som ägs av Trafikverket och som fortsättningsvis ska vara järnvägsmark
- Rättigheter

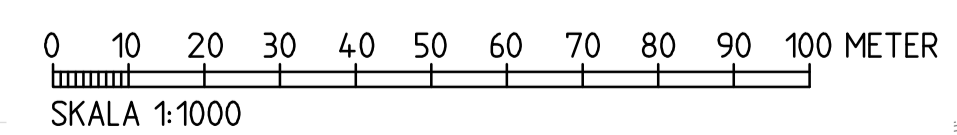
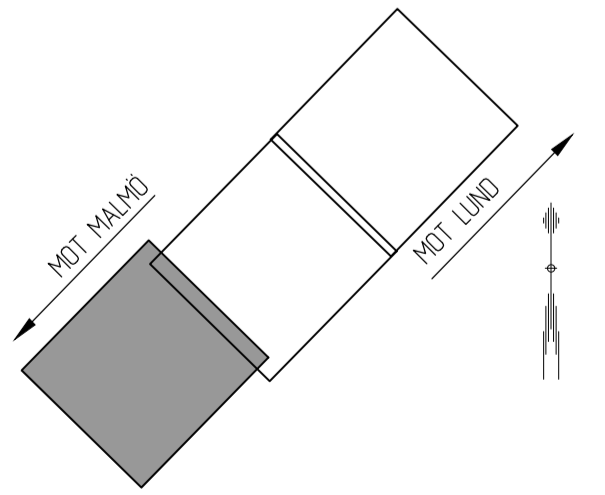
Fasthetskartor: Lantmäteriet/Geodatasamverkan 2022-01-12  
Bakgrundskarta: Lantmäteriet/Trafikverket 2022-10-07

### KOORDINATSYSTEM

System i plan: SWEREF-99-13-30  
System i höjd: RH 2000

Gräns enligt de Trafikverkets uppgifter. Allt obehörigt begränsande av rättslig betydelse enligt lag. TRAFIKVERKET

### LOKALISERINGSFIGUR



TYP AV PLAN		JÄRNVÄGSPLAN	
LEVERANTÖR <b>TYRÉNS</b>	ÄGARE TYRÉNS/DANIEL GÖTBERG	AVDELNING JÄRNVÄG	TEKNISKA PLAN OCH TILLSTÄND
TRAFIKVERKET	GRÄNSKAD AV TYRÉNS/PETER ANDERSSON	UPPERINGSNUMMER 315579	GRÄNSSTATUS / SYFTE GÖDKÄND
SKAPAD AV TYRÉNS/DANIEL GÖTBERG	GRÄNSKAD AV TYRÉNS/PETER ANDERSSON	KONSTRUKTIONSNUMMER	SAMRÅDSHANDLING
LEVERANTÖR TYRÉNS/PAN	GRÄNSKAD AV TYRÉNS/PETER ANDERSSON	PLANKARTA	GEMENSAM
DATUM 2023-04-11	SKALA 1:1000	FÖRRT A1	PROJEKTERING 614+000 - 614+500
		BRITNSNUMMER FÖRVALTNING	ANLÄGGNINGSTYP SPÅR 58
		BLAD 003	PROJEKTERING 614+000 - 614+500
		NÄSTA BLAD	ANLÄGGNINGSPROJEKT 169349-00-110-003
		ANM.	ANLÄGGNINGSPROJEKT 169349-00-110-003