BEFINTLIG VÄG 41
KM ~560-4000
(3/080)

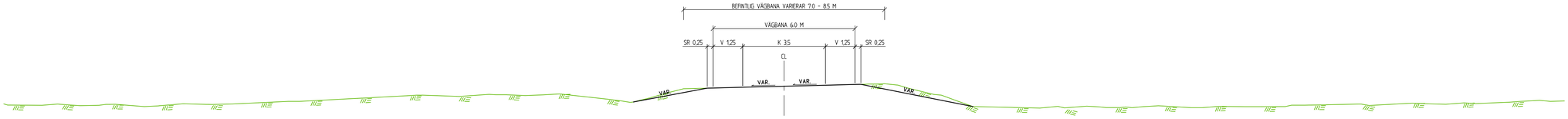

ALLMÄN VÄG

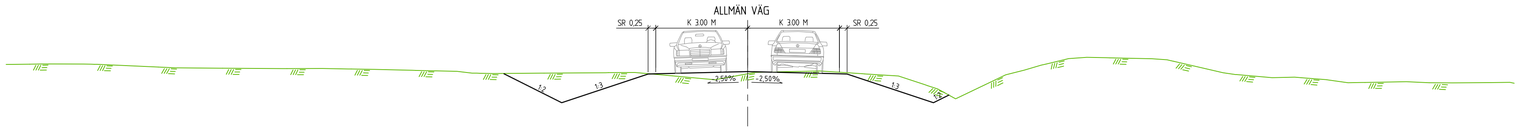

Skyddsavstånd mellan väg och järnväg

Avstånd mellan en väg och en järnväg (vägbanekant och spårmitt) ska som minst uppgå till mått enligt **Tabell 2**. Är skyddsavståndet mindre än 15 m och vägen är belägen högre än järnvägen ska skyddsavståndet ökas med minst 1,5 gånger höjdskillnaden.

Måtten kan minskas om särskilda skyddsåtgärder vidtas, exempelvis räcke med tillräcklig kapacitet.

Tabell 2 Skyddsavstånd mellan väg och järnväg

Tåghastighet (km/h)	VR väg (km/h)			
	≤ 60	80	100	≥ 110
< 50	4 m*)	10 m	15 m	20 m
50-100	7 m*)	15 m	20 m	25 m
> 100	10 m	15 m	20 m	25 m

*) Krav avseende elsäkerhet medför att det normalt behövs större mått.

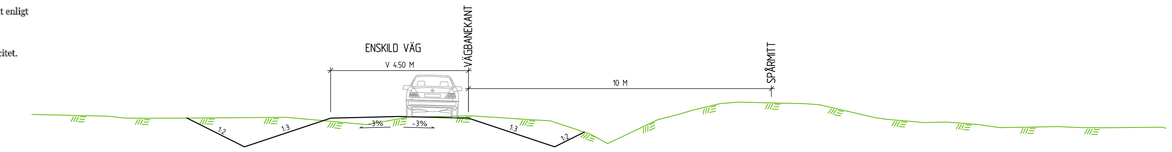

SKALA 1:100 0 1 2 3 4 5 6 7 8 9 10 m

TYP AV PLAN	VÄG- OCH JÄRNVÄGSPLAN
GRANSKNINGSSTATUS / SYFTE	
HANDLINGSTYP	
DATUM	2020-12-01
LEVERANS / ÄNDRINGS-PM	
OBJEKT	VÄG 41 SUNDHOLMEN-BJÖRKETORP
DELOMRÅDE / BANDEL	VÄG 41
ANLÄGGNINGSDEL	00 - GEMENSAMT
OBJEKTNUMMER / KM	161546
KONSTRUKTIONSNUMMER	
BESTÄLLARE	TRAFIKVERKET
LEVERANTÖR	SWECO
SKAPAD AV	SEJJAN
UPPDRAGSNUMMER	12705197
GODKÄND AV	
AVDELNING	
RITNINGSTYP	SEKTIONSRITNING
TEKNIKOMRÅDE / INNEHÅLL	VÄGUTFORMNING OCH TRAFIK
BESKRIVNING	TYPSEKTIONER BEFINTLIG VÄG 41 ENSKILD VÄG, BRUKNINGSVÄG
SKALA	1:100
FORMAT	A1
FÖRVALTNINGSNUMMER	
RITNINGSNUMMER	1 00 T 04 02
BLAD	
NÄSTA BLAD	
BET	

Ritning: S:\SE\Lucerna\HA001\H903\EXT\12351\12705197\0001\3.Genomförande\3e_J40\1_LPI\1WGar\00T04d02.dwg Skapad av: Johannesson, Jan 2021-06-07 15:43

XREF: MODELL\T0001d01 2020-12-17 09:29