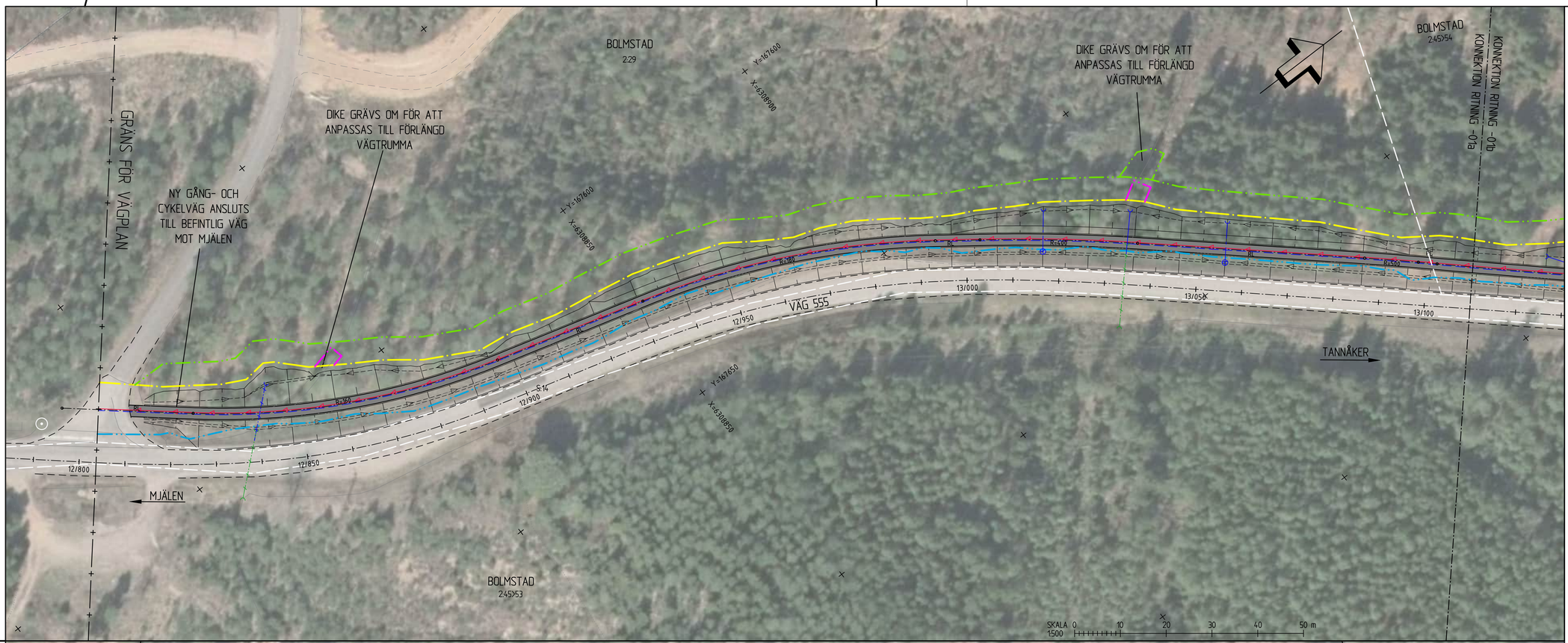

TECKENFÖRKLARING

GRÄNSER

- BEFINTLIGT VÄGOMRÅDE
- NYTT VÄGOMRÅDE
- INSKRÄNKT VÄGRÄTT
- TILLFÄLLIG NYTTJANDERÄTT
- TRAKTGRÄNS (VIT)
- FASTIGHETSGRÄNS (VIT)

BEFINTLIGHETER

- HÄCK
- STENMUR
- STÄNGSEL/STAKET
- VÄGKANT
- BELYSNINGSSTOLPE
- VÄGTRUMMA
- STOLPE, STOLPE INKL STAG
- LÖVTRÄD, BARRTRÄD, BUSKE (VIT)
- BIOTOPSKYDD

NY ANLÄGGNING

- GC-VÄG INKL. SLÄNT
- OMBYGGD DEL VÄG 555
- KANTSTEN
- GCM-STÖD
- GC-RÄCKE
- VÄGMÅLNING
- VÄGRÄCKE
- STÖDMUR
- VÄGTRUMMA
- DAGVATTENLEDNING MED BRUNNAR
- FÖRESLAGEN STÄNGD ANSLUTNING (VIT)
- STENMUR
- VATTENLEDNING
- SPILLVATTENLEDNING
- SPILLVATTENLEDNING(TRYCK)

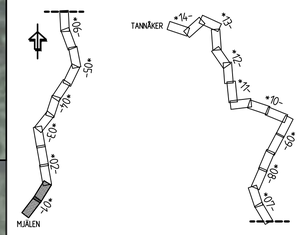

KOORDINATSYSTEM
PLAN: SWEREF 99 13 30
HÖJD: RH 2000

TYP AV PLAN: VÄGPLAN

GRANSKNINGSSTATUS / SYFTE:

HANDLINGSTYP: FASTSTÄLLELSEHANDLING

DATUM: 2024-11-29

LEVERANS / ÄNDRINGS-PM:

OBJEKT: VÄG 555, GC-VÄG DELEN MJÄLEN-TANNÅKER

DELOMRÅDE / BANDEL: 1 MJÄLEN-TANNÅKER

ANLÄGGNINGSDEL: 01 VÄG 555

OBJEKTNUMMER / KM: 174190

KONSTRUKTIONSNUMMER:

BESTÄLLARE: TRAFIKVERKET

LEVERANTÖR: SWECO

SKAPAD AV: SERICM

UPPDRAGSNUMMER: 13002521

GODKÄND AV: SEENIC

AVDELNING:

RITNINGSTYP: ILLUSTRATIONSPLAN

TEKNIKOMRÅDE / INNEHÅLL: VÄGUTFORMNING OCH TRAFIK

BESKRIVNING: KM 12/804 - 13/110
KM 13/110 - 13/410

SKALA: 1:500

FORMAT: A1

FÖRVALTNINGSNUMMER:

RITNINGSNUMMER: 101T0501

BLAD:

NÄSTA BLAD:

BET:

Ritning: S:\SE\Location\AGJOV\PROJEKT\2556x1554\01_Overingenjörsritning_Lunsjby\500_PP_Mjälen_-_Tannåker_vägar\3_Generella ritningar\Delplan\101T0501.dwg Skapat av: Mats Richard 2024-11-11 09:49

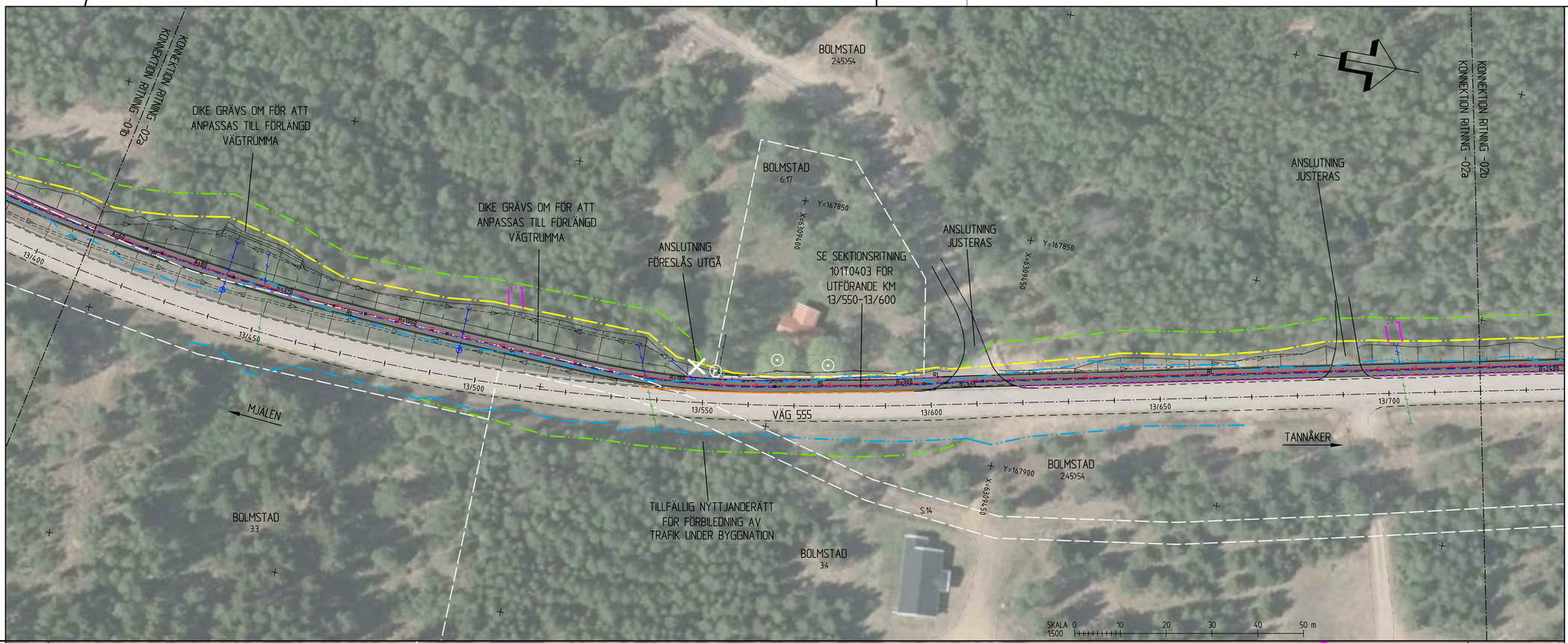

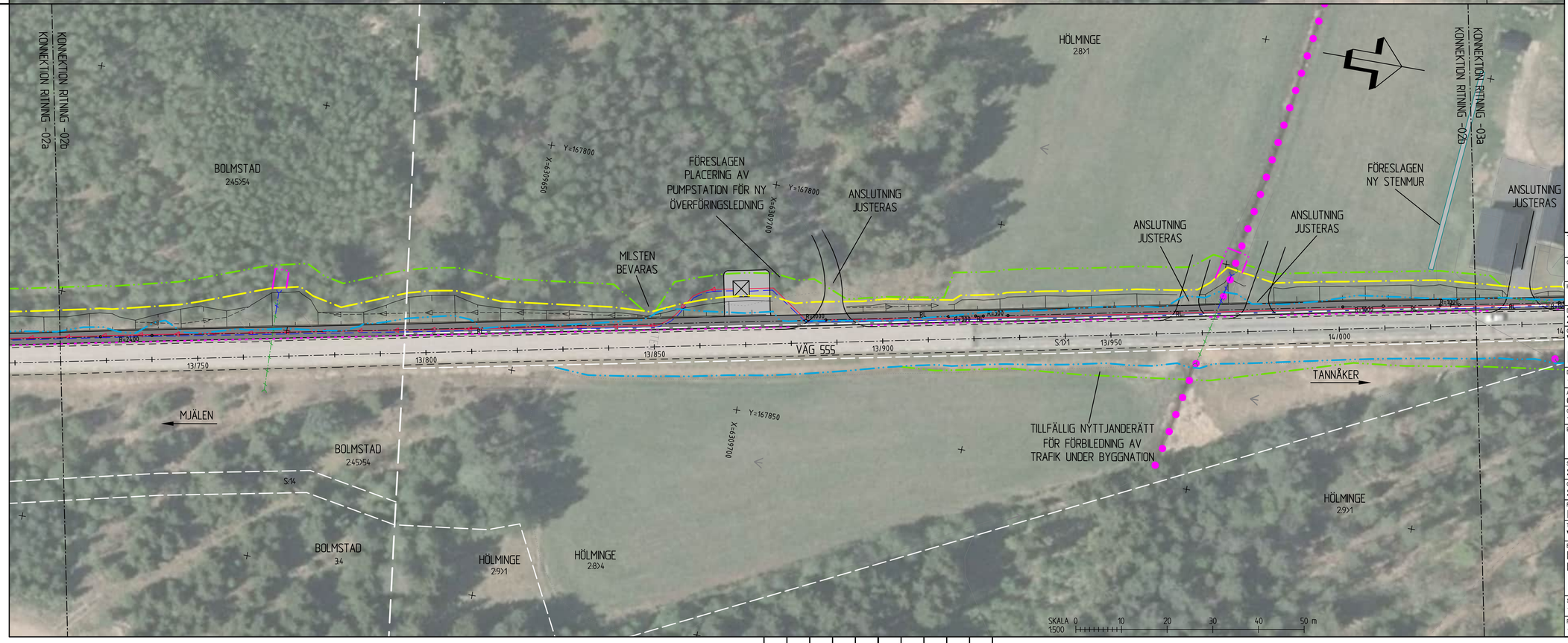

TECKENFÖRKLARING

GRÄNSER

- BEFINTLIGT VÄGOMRÅDE
- NYTT VÄGOMRÅDE
- INSKRÄNKT VÄGRÄTT
- TILLFÄLLIG NYTTJANDERÄTT
- TRAKTGRÄNS (VIT)
- FASTIGHETSGRÄNS (VIT)

BEFINTLIGHETER

- HÄCK
- STENMUR
- STÄNGSEL/STAKET
- VÄGKANT
- BELYSNINGSSTOLPE
- VÄGTRUMMA
- STOLPE, STOLPE INKL STAG
- LÖVTRÄD, BARRTRÄD, BUSKE (VIT)
- BIOTOPSKYDD

NY ANLÄGGNING

- GC-VÄG INKL. SLÄNT
- OMBYGGD DEL VÄG 555
- KANTSTEN
- GCM-STÖD
- GC-RÄCKE
- VÄGMÅLNING
- VÄGRÄCKE
- STÖDMUR
- VÄGTRUMMA
- DAGVATTENLEDNING MED BRUNNAR
- FÖRESLAGEN STÄNGD ANSLUTNING (VIT)
- STENMUR
- VATTENLEDNING
- SPILLVATTENLEDNING
- SPILLVATTENLEDNING(TRYCK)

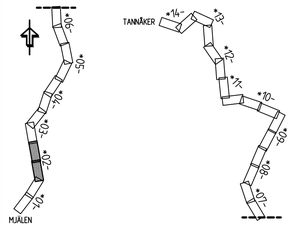

KOORDINATSYSTEM
PLAN: SWEREF 99 13 30
HÖJD: RH 2000

TYP AV PLAN	VÄGPLAN
GRANSKNINGSSTATUS / SYFTE	
HANDLINGSTYP	FASTSTÄLLELSEHANDLING
DATUM	2024-11-29
LEVERANS / ÄNDRINGS-PM	
OBJEKT	VÄG 555, GC-VÄG DELEN MJÄLEN-TANNÅKER
DELOMRÅDE / BANDEL	1 MJÄLEN-TANNÅKER
ANLÄGGNINGSDEL	01 VÄG 555
OBJEKTNUMMER / KM	174190
KONSTRUKTIONSNUMMER	
BESTÄLLARE	TRAFIKVERKET
LEVERANTÖR	SWECO
SKAPAD AV	SERICM
UPPDRAGSNUMMER	13002521
GODKÄND AV	SEENIC
AVDELNING	
RITNINGSTYP	ILLUSTRATIONSPLAN
TEKNIKOMRÅDE / INNEHÅLL	VÄGUTFORMNING OCH TRAFIK
BESKRIVNING	KM 13/410 - 13/720 KM 13/720 - 14/030
SKALA	1:500
FORMAT	A1
FÖRVALTNINGSNUMMER	
RITNINGSNUMMER	101T0502
BLAD	
NÄSTA BLAD	
BET	

Ritning: S:\SE\Location\JKGDV9KGLEX1\2556x1054\01\2_Overforingsledning_Lungby\500_PP_Mjalen_-_Tannaker_utfaga\3_Genererade ritningar\101T0502.dwg Skapad av: Mark, Richard 2024-11-11 09:50

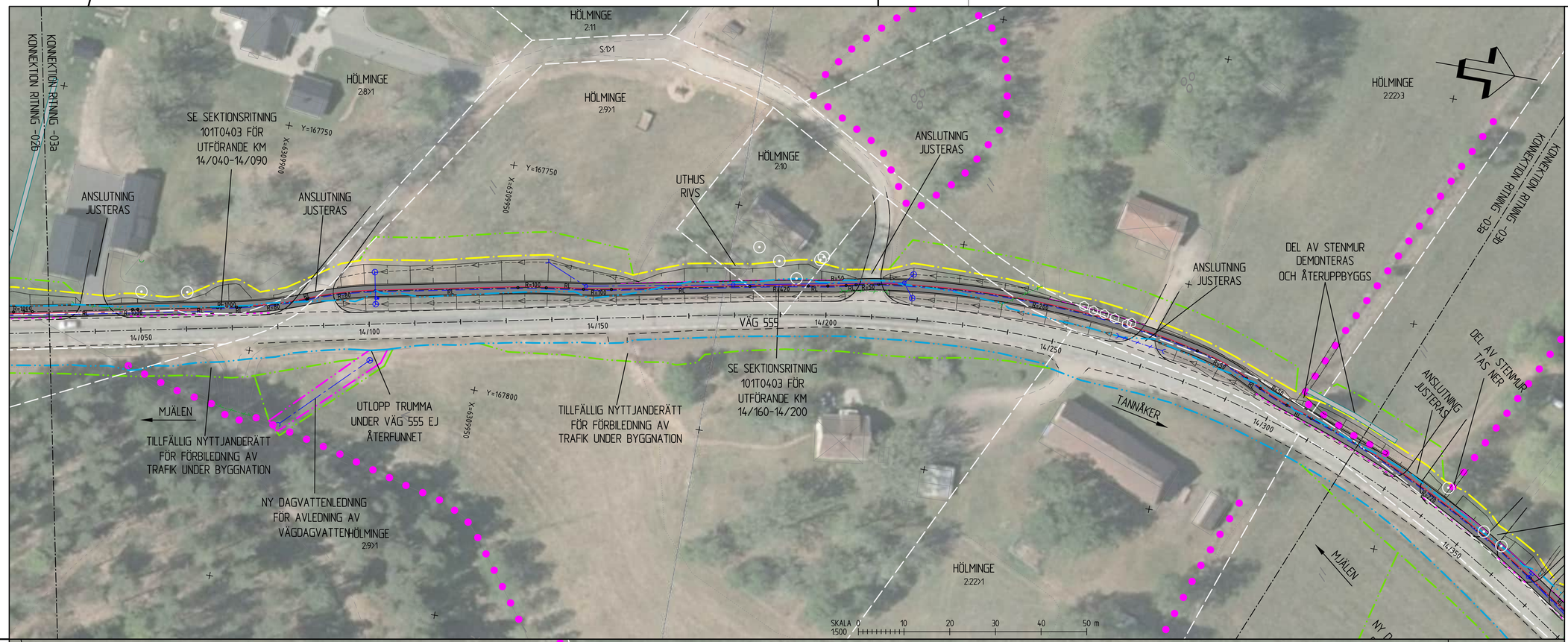

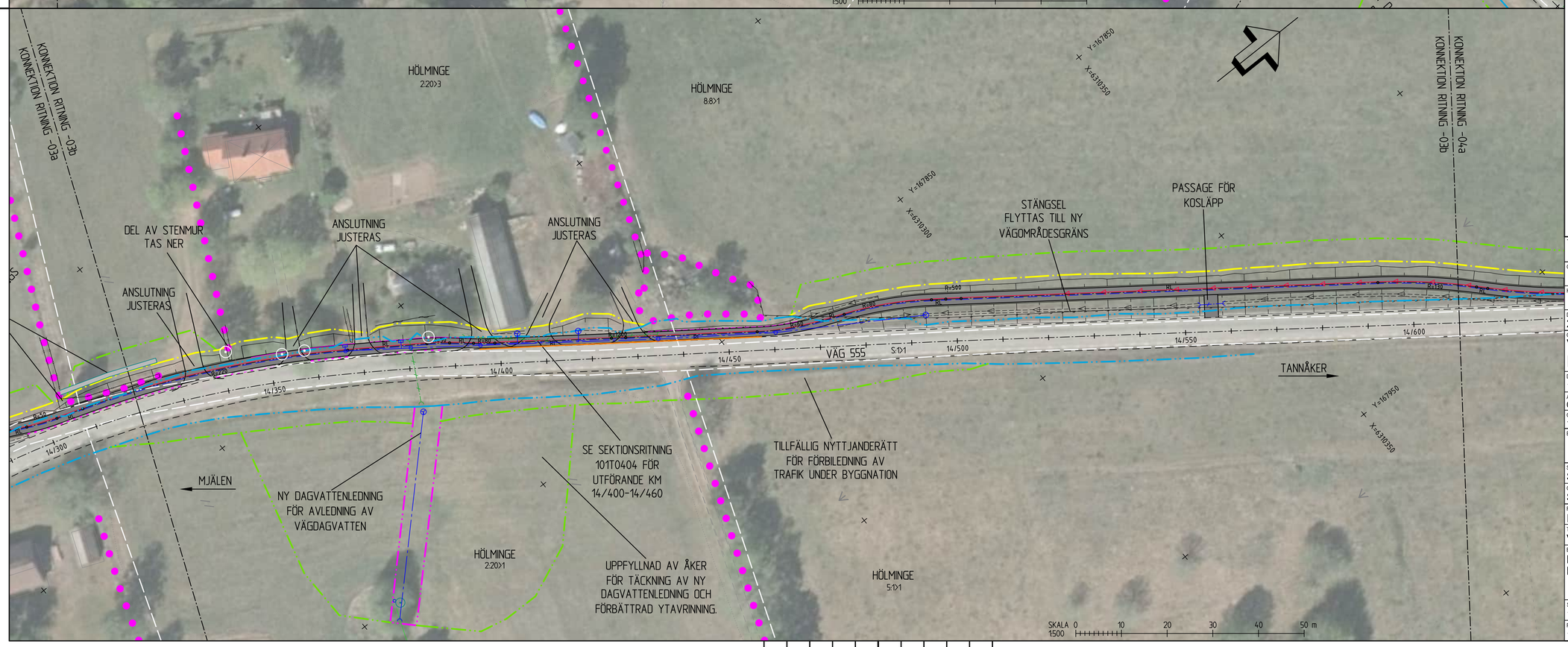

TECKENFÖRKLARING

GRÄNSER

- BEFINTLIGT VÄGOMRÅDE
- NYTT VÄGOMRÅDE
- INSKRÄNKT VÄGRÄTT
- TILLFÄLLIG NYTTJANDERÄTT
- TRAKTGRÄNS (VIT)
- FASTIGHETSGRÄNS (VIT)

BEFINTLIGHETER

- HÄCK
- STENMUR
- STÄNGSEL/STAKET
- VÄGKANT
- BELYSNINGSSTOLPE
- VÄGTRUMMA
- STOLPE, STOLPE INKL STAG
- LÖVTRÄD, BARRTRÄD, BUSKE (VIT)
- BIOTOPSKYDD

NY ANLÄGGNING

- GC-VÄG INKL. SLÄNT
- OMBYGGD DEL VÄG 555
- KANTSTEN
- GCM-STÖD
- GC-RÄCKE
- VÄGMÅLNING
- VÄGRÄCKE
- STÖDMUR
- VÄGTRUMMA
- DAGVATTENLEDNING MED BRUNNAR
- FÖRESLAGEN STÄNGD ANSLUTNING (VIT)
- STENMUR
- VATTENLEDNING
- SPILLVATTENLEDNING
- SPILLVATTENLEDNING(TRYCK)

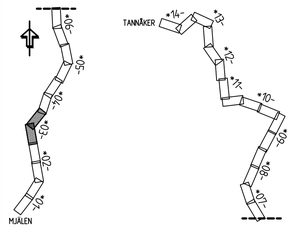

KOORDINATSYSTEM
PLAN: SWEREF 99 13 30
HÖJD: RH 2000

TYP AV PLAN: VÄGPLAN			
GRANSKNINGSSTATUS / SYFTE			
HANDLINGSTYP: FASTSTÄLLELSEHANDLING			
DATUM: 2024-11-29	LEVERANS / ÄNDRINGS-PM		
OBJEKT: VÄG 555, GC-VÄG DELEN MJÄLEN-TANNÅKER			
DELOMRÅDE / BANDEL: 1 MJÄLEN-TANNÅKER			
ANLÄGGNINGSDEL: 01 VÄG 555			
OBJEKTNUMMER / KM: 174190	KONSTRUKTIONSNUMMER		
BESTÄLLARE: TRAFIKVERKET	LEVERANTÖR: SWECO		
SKAPAD AV: SERICM	UPPDRAGSNUMMER: 13002521		
GODKÄND AV: SEENIC	AVDELNING		
RITNINGSTYP: ILLUSTRATIONSPLAN			
TEKNIKOMRÅDE / INNEHÅLL: VÄGUTFORMNING OCH TRAFIK			
BESKRIVNING: KM 14/030 - 14/320 KM 14/320 - 14/610			
SKALA: 1:500	FORMAT: A1	FÖRVALTNINGSNUMMER	
RITNINGSNUMMER: 101T0503	BLAD	NÄSTA BLAD	BET

Ritning: S:\SE\Uppsala\Projekt\261561\Gemensamt\Vägplan\Ritningar\101T0503.dwg Skapad av: Mark, Richard 2024-11-11 09:51

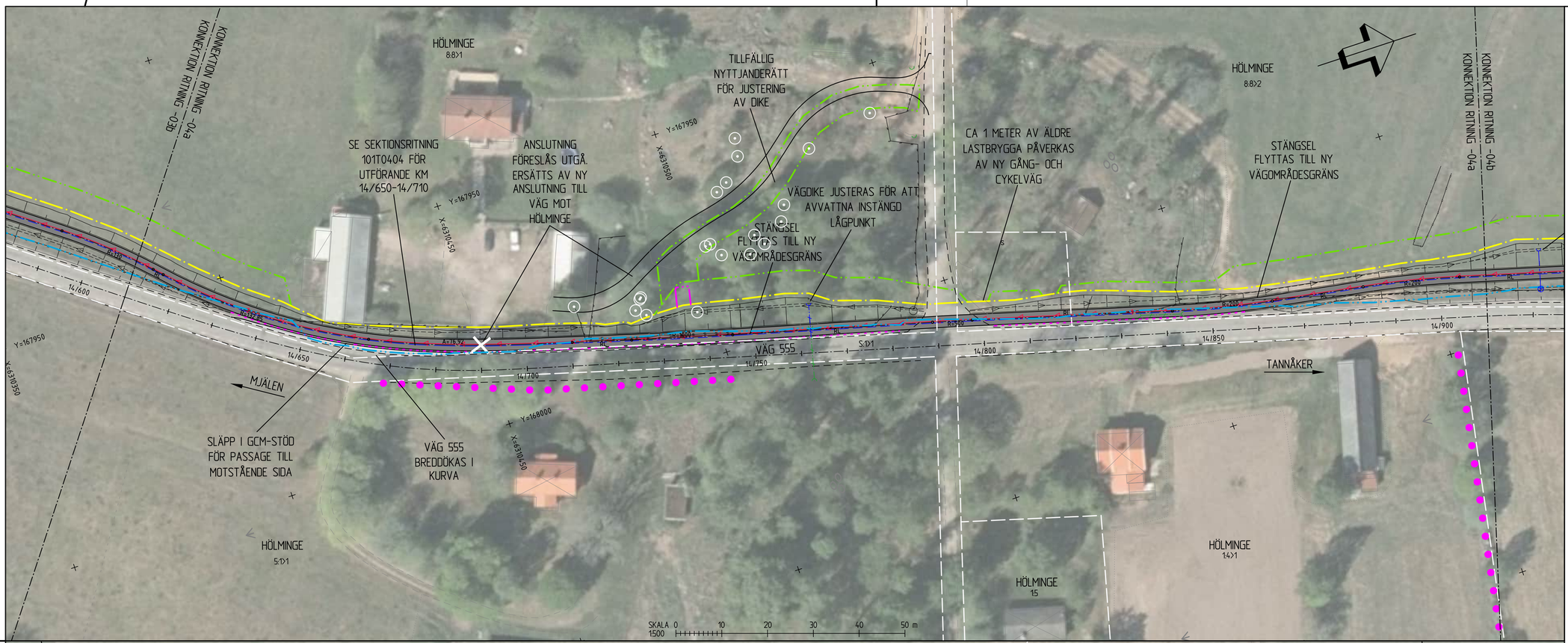

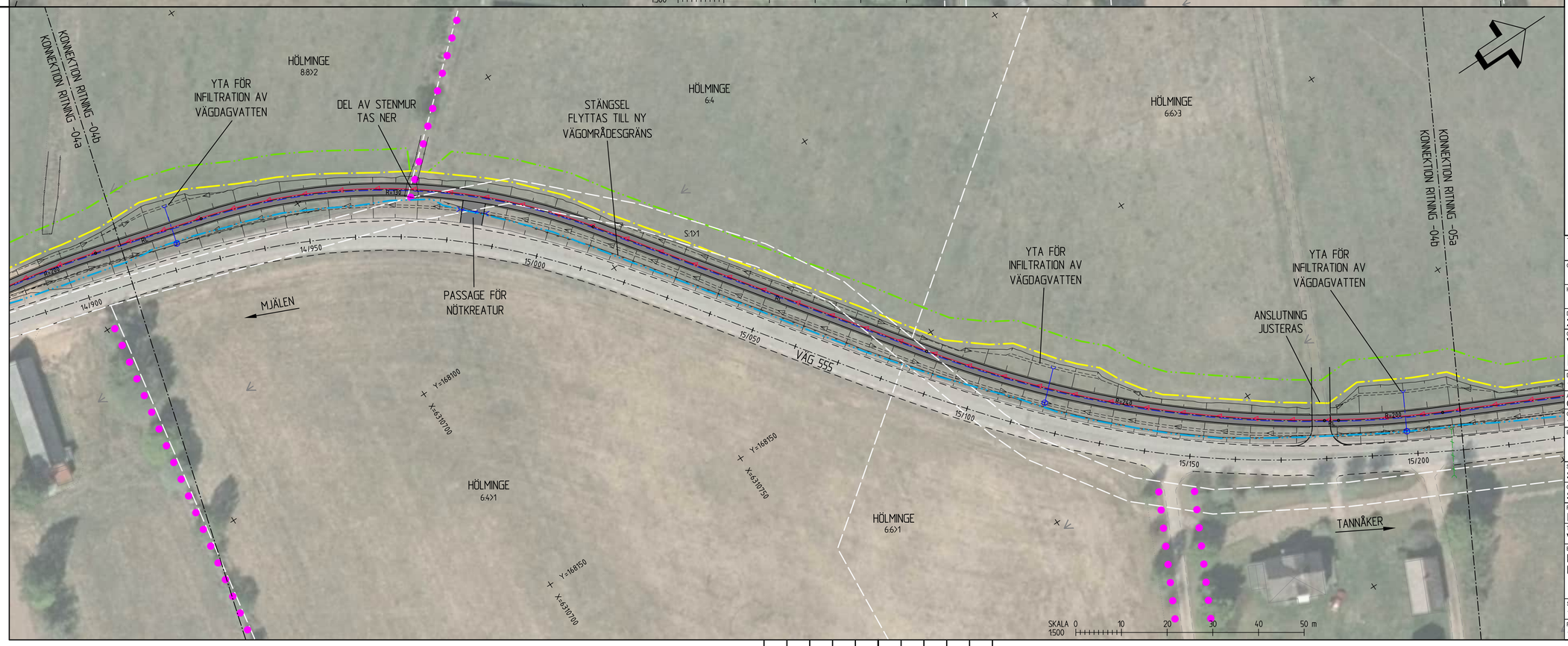

TECKENFÖRKLARING

GRÄNSER

- BEFINTLIGT VÄGOMRÅDE
- NYTT VÄGOMRÅDE
- INSKRÄNKT VÄGRÄTT
- TILLFÄLLIG NYTTJANDERÄTT
- TRAKTGRÄNS (VIT)
- FASTIGHETSGRÄNS (VIT)

BEFINTLIGHETER

- HÄCK
- STENMUR
- STÄNGSEL/STAKET
- VÄGKANT
- BELYSNINGSSTOLPE
- VÄGTRUMMA
- STOLPE, STOLPE INKL STAG
- LÖVTRÄD, BARRTRÄD, BUSKE (VIT)
- BIOTOPSKYDD

NY ANLÄGGNING

- GC-VÄG INKL. SLÄNT
- OMBYGGD DEL VÄG 555
- KANTSTEN
- GCM-STÖD
- GC-RÄCKE
- VÄGMÅLNING
- VÄGRÄCKE
- STÖDMUR
- VÄGTRUMMA
- DAGVATTENLEDNING MED BRUNNAR
- FÖRESLAGEN STÄNGD ANSLUTNING (VIT)
- STENMUR
- VATTENLEDNING
- SPILLVATTENLEDNING
- SPILLVATTENLEDNING(TRYCK)

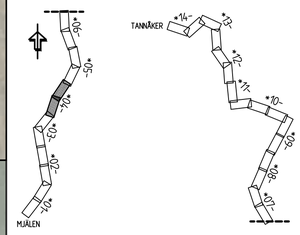

KOORDINATSYSTEM
PLAN: SWEREF 99 13 30
HÖJD: RH 2000

TYP AV PLAN	VÄGPLAN
GRANSKNINGSSTATUS / SYFTE	
HANDLINGSTYP	FASTSTÄLLELSEHANDLING
DATUM	2024-11-29
LEVERANS / ÄNDRINGS-PM	
OBJEKT	VÄG 555, GC-VÄG DELEN MJÄLEN-TANNÅKER
DELOMRÅDE / BANDEL	1 MJÄLEN-TANNÅKER
ANLÄGGNINGSDEL	01 VÄG 555
OBJEKTNUMMER / KM	174190
KONSTRUKTIONSNUMMER	
BESTÄLLARE	TRAFIKVERKET
LEVERANTÖR	SWECO
SKAPAD AV	SERICM
UPPDRAGSNUMMER	13002521
GODKÄND AV	SEENIC
AVDELNING	
RITNINGSTYP	ILLUSTRATIONSPLAN
TEKNIKOMRÅDE / INNEHÅLL	VÄGUTFORMNING OCH TRAFIK
BESKRIVNING	KM 14/610 - 14/910 KM 14/910 - 15/210
SKALA	1:500
FORMAT	A1
FÖRVALTNINGSNUMMER	
RITNINGSNUMMER	101T0504
BLAD	
NÄSTA BLAD	
BET	

Ritning: S:\SE\Location\JKGDV\PROJEKT\25561050\02_Overingenjörsring_Lunsjby\500_PP_Mjälen_-_Tannåker_etapp2\3_Generering av vägplan\101T0504.dwg Skapad av: Mark, Richard 2024-11-11 09:51

XREF MODELL\T200703 2023-12-5 10:9
MODELL\T200701 2023-12-5 10:17
MODELL\T200770 2024-11-11 08:35
MODELL\T200720 2023-12-5 9:36
MODELL\T200921 2023-12-5 10:35
MODELL\T200202 2023-12-5 10:54
MODELL\T200207 2023-12-5 10:9
MODELL\T200201 2023-12-5 10:17
MODELL\T200201 2023-12-5 10:17
MODELL\T200201 2023-12-5 10:17

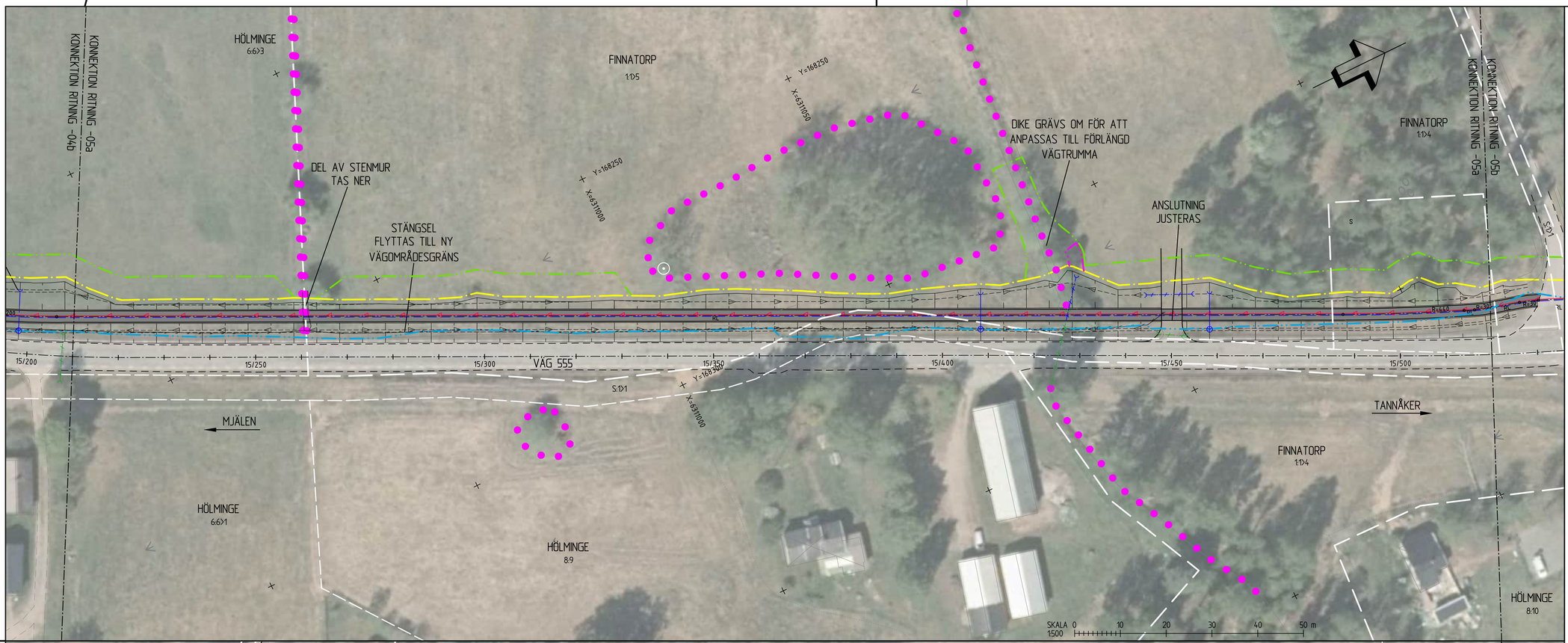

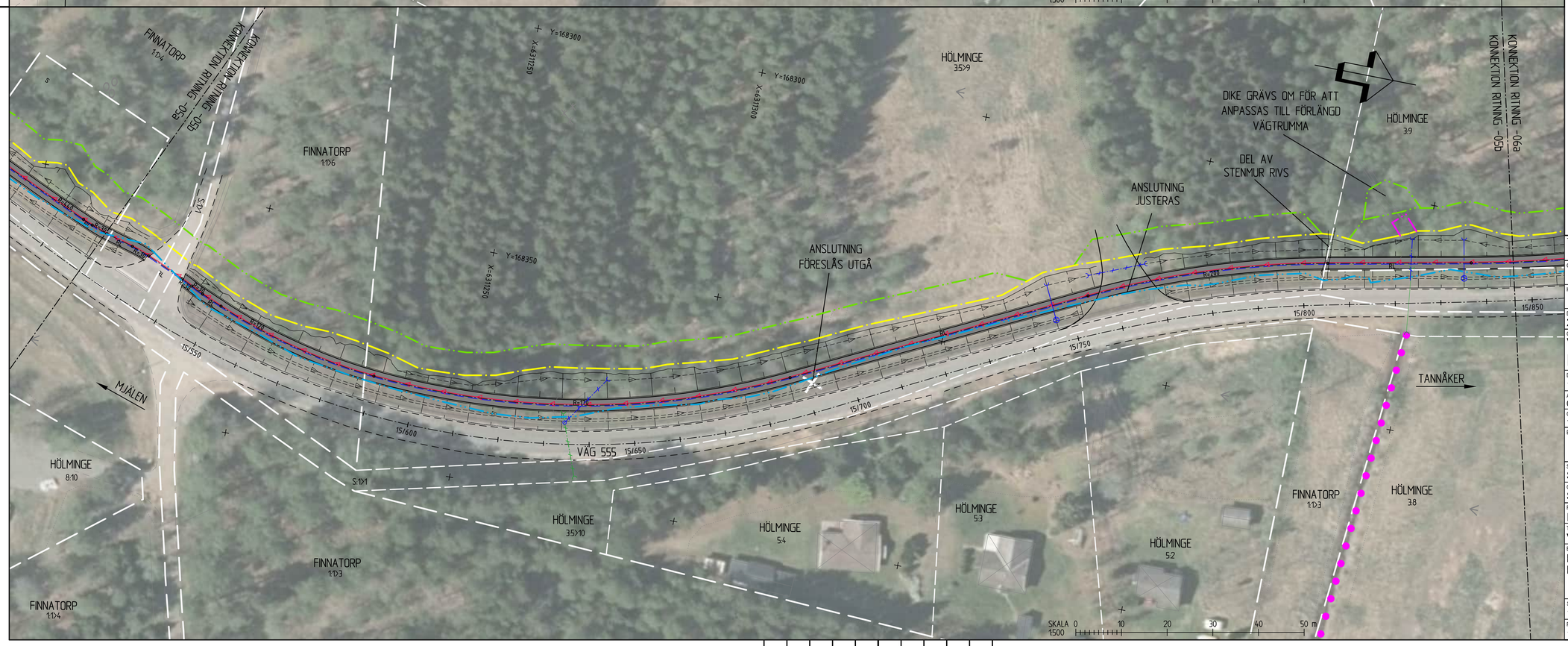

TECKENFÖRKLARING

GRÄNSER

- BEFINTLIGT VÄGOMRÅDE
- NYTT VÄGOMRÅDE
- INSKRÄNKT VÄGRÄTT
- TILLFÄLLIG NYTTJANDERÄTT
- TRAKTGRÄNS (VIT)
- FASTIGHETSGRÄNS (VIT)

BEFINTLIGHETER

- HÄCK
- STENMUR
- STÄNGSEL/STAKET
- VÄGKANT
- BELYSNINGSSTOLPE
- VÄGTRUMMA
- STOLPE, STOLPE INKL STAG
- LÖVTRÄD, BARRTRÄD, BUSKE (VIT)
- BIOTOPSKYDD

NY ANLÄGGNING

- GC-VÄG INKL. SLÄNT
- OMBYGGD DEL VÄG 555
- KANTSTEN
- GCM-STÖD
- GC-RÄCKE
- VÄGMÅLNING
- VÄGRÄCKE
- STÖDMUR
- VÄGTRUMMA
- DAGVATTENLEDNING MED BRUNNAR
- FÖRESLAGEN STÄNGD ANSLUTNING (VIT)
- STENMUR
- VATTENLEDNING
- SPILLVATTENLEDNING
- SPILLVATTENLEDNING(TRYCK)

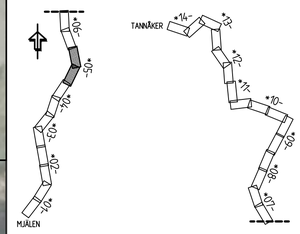

KOORDINATSYSTEM
PLAN: SWEREF 99 13 30
HÖJD: RH 2000

TYP AV PLAN
VÄGPLAN

GRANSKNINGSSTATUS / SYFTE

HANDLINGSTYP
FASTSTÄLLELSEHANDLING

DATUM
2024-11-29

LEVERANS / ÄNDRINGS-PM

OBJEKT
VÄG 555, GC-VÄG
DELEN MJÄLEN-TANNÅKER

DELOMRÅDE / BANDEL
1 MJÄLEN-TANNÅKER

ANLÄGGNINGSDEL
01 VÄG 555

OBJEKTNUMMER / KM
174190

KONSTRUKTIONSNUMMER

BESTÄLLARE
TRAFIKVERKET

LEVERANTÖR
SWECO

SKAPAD AV
SERICM

UPPDRAGSNUMMER
13002521

GODKÄND AV
SEENIC

AVDELNING

RITNINGSTYP
ILLUSTRATIONSPLAN

TEKNIKOMRÅDE / INNEHÅLL
VÄGUTFORMNING OCH TRAFIK

BESKRIVNING
KM 15/210 - 15/520
KM 15/520 - 15/846

SKALA
1:500

FORMAT
A1

FÖRVALTNINGSNUMMER

RITNINGSNUMMER
101T0505

BLAD

NÄSTA BLAD

BET

Ritning: S:\SE\Uppdrag\JKG0V9RQLEX1\TZ56x1\0540\D_Overtrampledning_Lungby\500_PP_Mjälen_-_Tannåker_etapp2\3_Genererade\06_GA\D\L\PP_TV\Ritbar\101T0505.dwg Skapad av: Mårn, Richard 2024-11-11 09:52

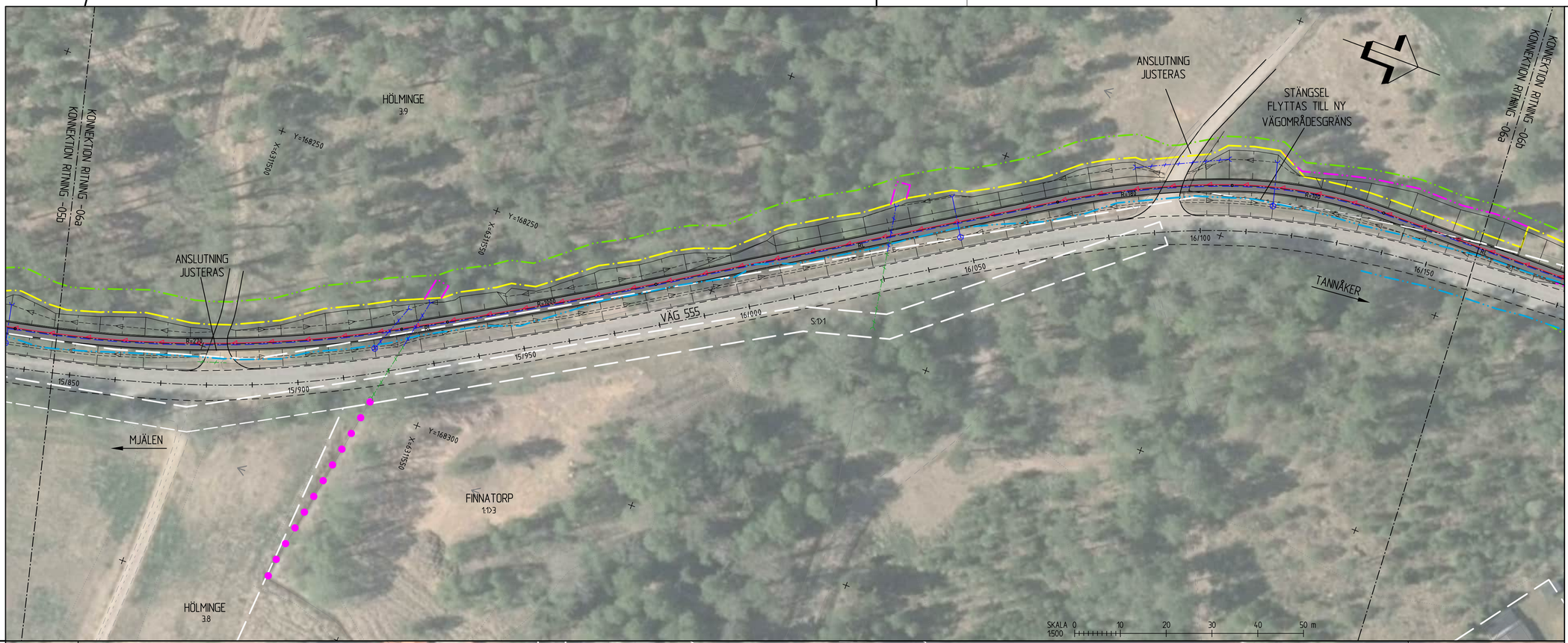

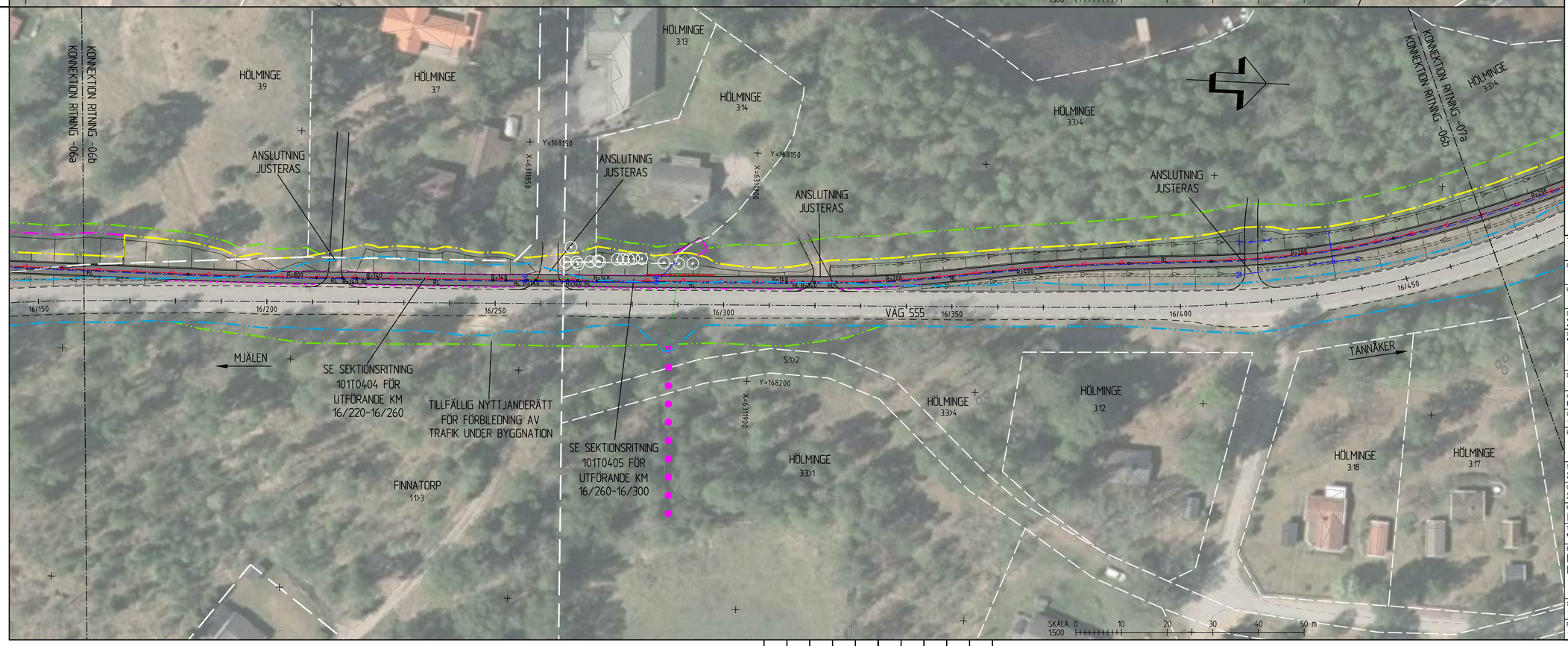

TECKENFÖRKLARING

GRÄNSER

- BEFINTLIGT VÄGOMRÅDE
- NYTT VÄGOMRÅDE
- INSKRÄNKT VÄGRÄTT
- TILLFÄLLIG NYTTJANDERÄTT
- TRAKTGRÄNS (VIT)
- FASTIGHETSGRÄNS (VIT)

BEFINTLIGHETER

- HÄCK
- STENMUR
- STÄNGSEL/STAKET
- VÄGKANT
- BELYSNINGSSTOLPE
- VÄGTRUMMA
- STOLPE, STOLPE INKL STAG
- LÖVTRÄD, BARRTRÄD, BUSKE (VIT)
- BIOTOPSKYDD

NY ANLÄGGNING

- GC-VÄG INKL. SLÄNT
- OMBYGGD DEL VÄG 555
- KANTSTEN
- GCM-STÖD
- GC-RÄCKE
- VÄGMÅLNING
- VÄGRÄCKE
- STÖDMUR
- VÄGTRUMMA
- DAGVATTENLEDNING MED BRUNNAR
- FÖRESLAGEN STÄNGD ANSLUTNING (VIT)
- STENMUR
- VATTENLEDNING
- SPILLVATTENLEDNING
- SPILLVATTENLEDNING(TRYCK)

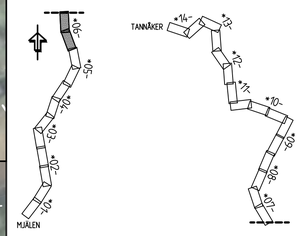

KOORDINATSYSTEM
PLAN: SWEREF 99 13 30
HÖJD: RH 2000

TYP AV PLAN	VÄGPLAN		
GRANSKNINGSSTATUS / SYFTE			
HANDLINGSTYP	FASTSTÄLLELSEHANDLING		
DATUM	2024-11-29	LEVERANS / ÄNDRINGS-PM	
OBJEKT	VÄG 555, GC-VÄG DELEN MJÄLEN-TANNÅKER		
DELOMRÅDE / BANDEL	1 MJÄLEN-TANNÅKER		
ANLÄGGNINGSDEL	01 VÄG 555		
OBJEKTNUMMER / KM	174190	KONSTRUKTIONSNUMMER	
BESTÄLLARE	TRAFIKVERKET	LEVERANTÖR	SWECO
SKAPAD AV	SERICM	UPPDRAGSNUMMER	13002521
GODKÄND AV	SEENIC	AVDELNING	
RITNINGSTYP	ILLUSTRATIONSPLAN		
TEKNIKOMRÅDE / INNEHÅLL	VÄGUTFORMNING OCH TRAFIK		
BESKRIVNING	KM 15/846 - 16/160 KM 16/160 - 16/470		
SKALA 1:500	FORMAT A1	FÖRVALTNINGSNUMMER	
RITNINGSNUMMER 101T0506	BLAD	NÄSTA BLAD	BET

Ritning: S:\SE\Location\JKG01\PROJEKT\2556x1054\02_Overensstämmelsekontroll\Lunsjby\1500_01_Mjälen-_-Tannåker_utlägg\3_Genererade ritningar\Skapad av: Mark, Richard 2024-11-11 09:53

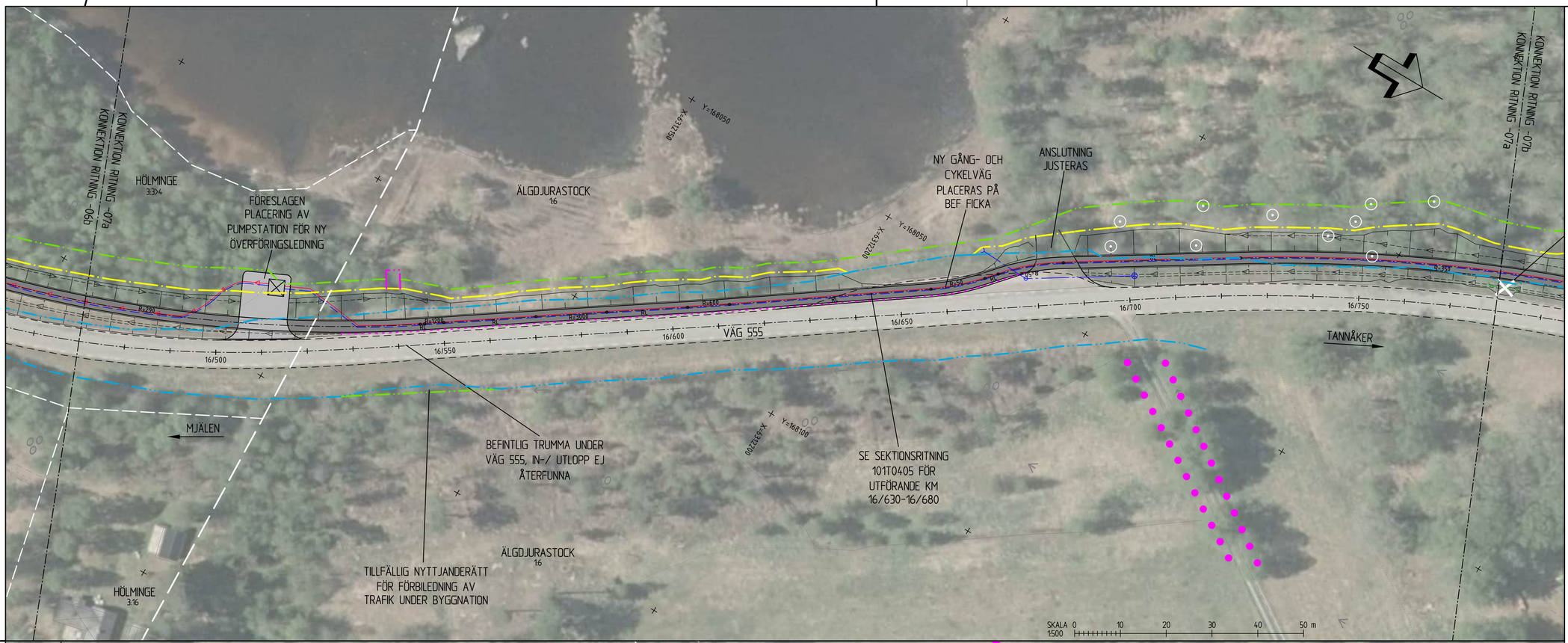

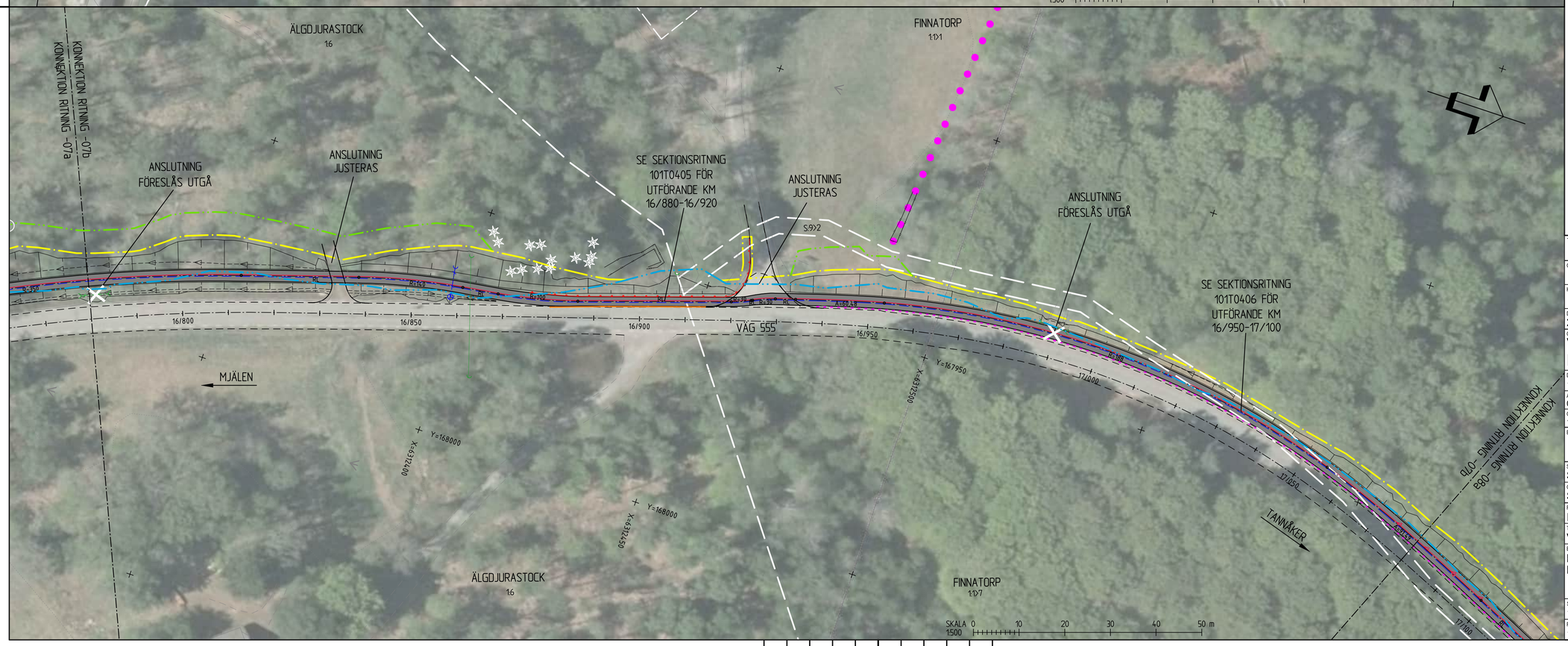

TECKENFÖRKLARING

GRÄNSER

- BEFINTLIGT VÄGOMRÅDE
- NYTT VÄGOMRÅDE
- INSKRÄNKT VÄGRÄTT
- TILLFÄLLIG NYTTJANDERÄTT
- TRAKTGRÄNS (VIT)
- FASTIGHETSGRÄNS (VIT)

BEFINTLIGHETER

- HÄCK
- STENMUR
- STÄNGSEL/STAKET
- VÄGKANT
- BELYSNINGSSTOLPE
- VÄGTRUMMA
- STOLPE, STOLPE INKL STAG
- LÖVTRÄD, BARRTRÄD, BUSKE (VIT)
- BIOTOPSKYDD

NY ANLÄGGNING

- GC-VÄG INKL. SLÄNT
- OMBYGGD DEL VÄG 555
- KANTSTEN
- GCM-STÖD
- GC-RÄCKE
- VÄGMÅLNING
- VÄGRÄCKE
- STÖDMUR
- VÄGTRUMMA
- DAGVATTENLEDNING MED BRUNNAR
- FÖRESLAGEN STÄNGD ANSLUTNING (VIT)
- STENMUR
- VATTENLEDNING
- SPILLVATTENLEDNING
- SPILLVATTENLEDNING(TRYCK)

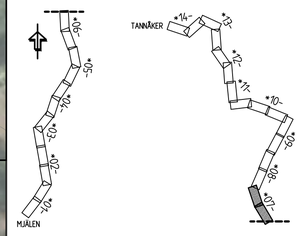

KOORDINATSYSTEM
PLAN: SWEREF 99 13 30
HÖJD: RH 2000

TYP AV PLAN
VÄGPLAN

GRANSKNINGSSTATUS / SYFTE

HANDLINGSTYP
FASTSTÄLLELSEHANDLING

DATUM
2024-11-29

LEVERANS / ÄNDRINGS-PM

OBJEKT
VÄG 555, GC-VÄG
DELEN MJÄLEN-TANNÅKER

DELOMRÅDE / BANDEL
1 MJÄLEN-TANNÅKER

ANLÄGGNINGSDEL
01 VÄG 555

OBJEKTNUMMER / KM
174190

KONSTRUKTIONSNUMMER

BESTÄLLARE
TRAFIKVERKET

LEVERANTÖR
SWECO

SKAPAD AV
SERICM

UPPDRAGSNUMMER
13002521

GODKÄND AV
SEENIC

AVDELNING

RITNINGSTYP
ILLUSTRATIONSPLAN

TEKNIKOMRÅDE / INNEHÅLL
VÄGUTFORMNING OCH TRAFIK

BESKRIVNING
KM 16/470 - 16/780
KM 16/780 - 17/080

SKALA
1:500

FORMAT
A1

FÖRVALTNINGSNUMMER

RITNINGSNUMMER
101T0507

BLAD

NÄSTA BLAD

BET

Ritning: S:\SE\Location\AGUV\PROJEKT\2556x1054\01_Overforingsledning_Lunsby\500_PP_Mjalen_-_Tannaker_etapp2\3_Generera ritningar\Bs_CAD\1_PP\1101ritningar\101T0507.dwg Skapad av: Mark, Richard 2024-11-11 09:54

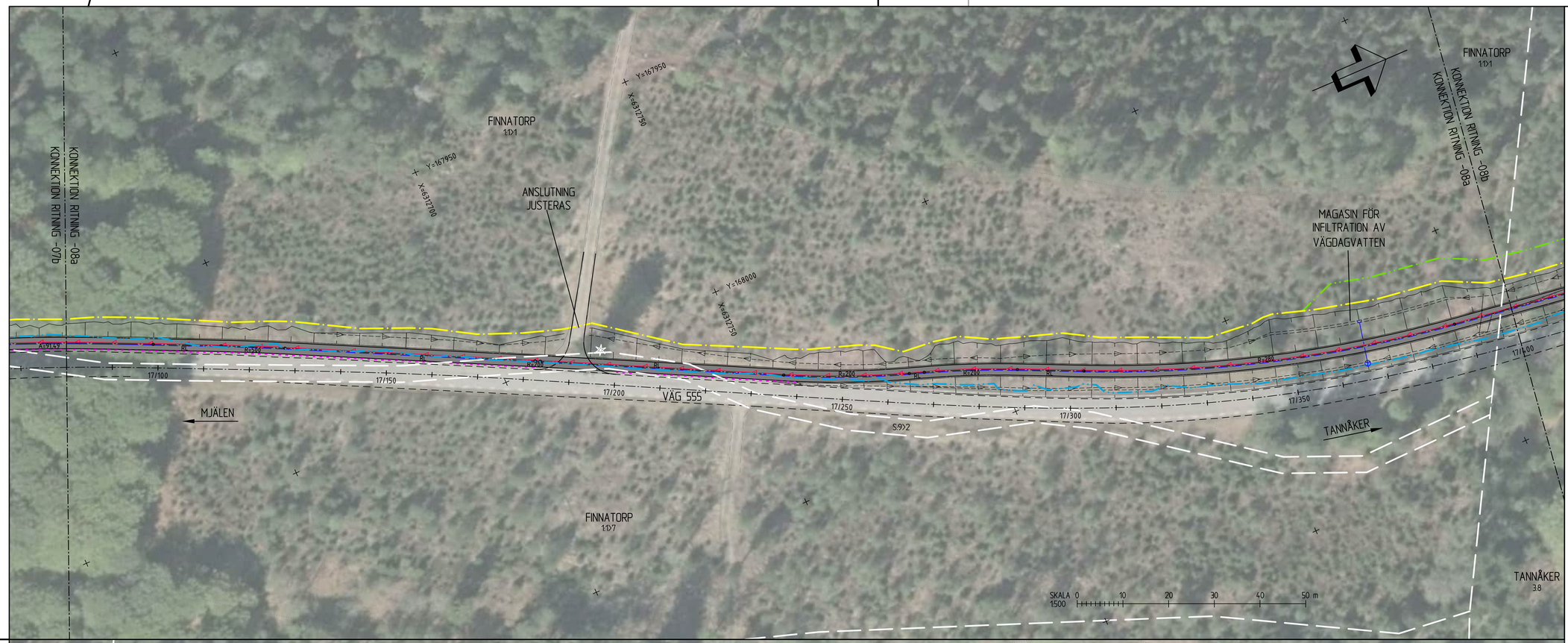

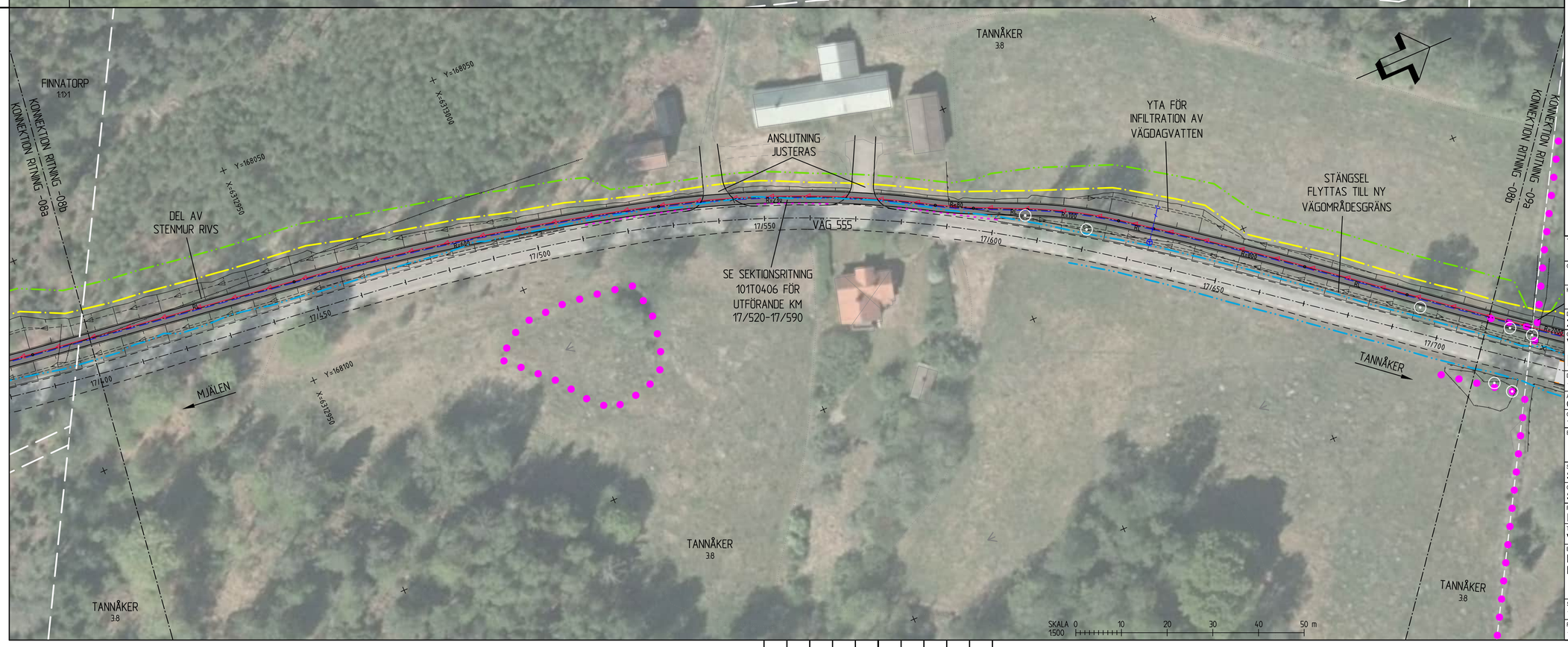

TECKENFÖRKLARING

GRÄNSER

- BEFINTLIGT VÄGOMRÅDE
- NYTT VÄGOMRÅDE
- INSKRÄNKT VÄGRÄTT
- TILLFÄLLIG NYTTJANDERÄTT
- TRAKTGRÄNS (VIT)
- FASTIGHETSGRÄNS (VIT)

BEFINTLIGHETER

- HÄCK
- STENMUR
- STÄNGSEL/STAKET
- VÄGKANT
- BELYSNINGSSTOLPE
- VÄGTRUMMA
- STOLPE, STOLPE INKL STAG
- LÖVTRÄD, BARRTRÄD, BUSKE (VIT)
- BIOTOPSKYDD

NY ANLÄGGNING

- GC-VÄG INKL. SLÄNT
- OMBYGGD DEL VÄG 555
- KANTSTEN
- GCM-STÖD
- GC-RÄCKE
- VÄGMÅLNING
- VÄGRÄCKE
- STÖDMUR
- VÄGTRUMMA
- DAGVATTENLEDNING MED BRUNNAR
- FÖRESLAGEN STÄNGD ANSLUTNING (VIT)
- STENMUR
- VATTENLEDNING
- SPILLVATTENLEDNING
- SPILLVATTENLEDNING(TRYCK)

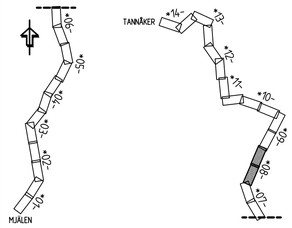

KOORDINATSYSTEM
PLAN: SWEREF 99 13 30
HÖJD: RH 2000

TYP AV PLAN
VÄGPLAN

GRANSKNINGSSTATUS / SYFTE

HANDLINGSTYP
FASTSTÄLLELSEHANDLING

DATUM 2024-11-29	LEVERANS / ÄNDRINGS-PM
OBJEKT VÄG 555, GC-VÄG DELEN MJÄLEN-TANNÅKER	
DELOMRÅDE / BANDEL 1 MJÄLEN-TANNÅKER	
ANLÄGGNINGSDEL 01 VÄG 555	
OBJEKTNUMMER / KM 174190	KONSTRUKTIONSNUMMER
BESTÄLLARE TRAFIKVERKET	LEVERANTÖR SWECO
SKAPAD AV SERICM	UPPDRAGSNUMMER 13002521
GODKÄND AV SEENIC	AVDELNING
RITNINGSTYP ILLUSTRATIONSPLAN	
TEKNIKOMRÅDE / INNEHÅLL VÄGUTFORMNING OCH TRAFIK	
BESKRIVNING KM 17/080 - 17/400 KM 17/400 - 17/710	
SKALA 1:500	FORMAT A1 / FÖRVALTNINGSNUMMER
RITNINGSNUMMER 101T0508	BLAD / NÄSTA BLAD / BET

Ritning: S:\SE\Uppsala\KG01\PROJEKT\73561\1554\02_Överensstämmelsering_Lunsjön\500_VP_Mjälen_-_Tannåker_etapp2\3_Genemförande\36_LAO\1_LPP\T-Vägplan\101T0508.dwg Skapad av: Malin, Richard 2024-11-11 09:55

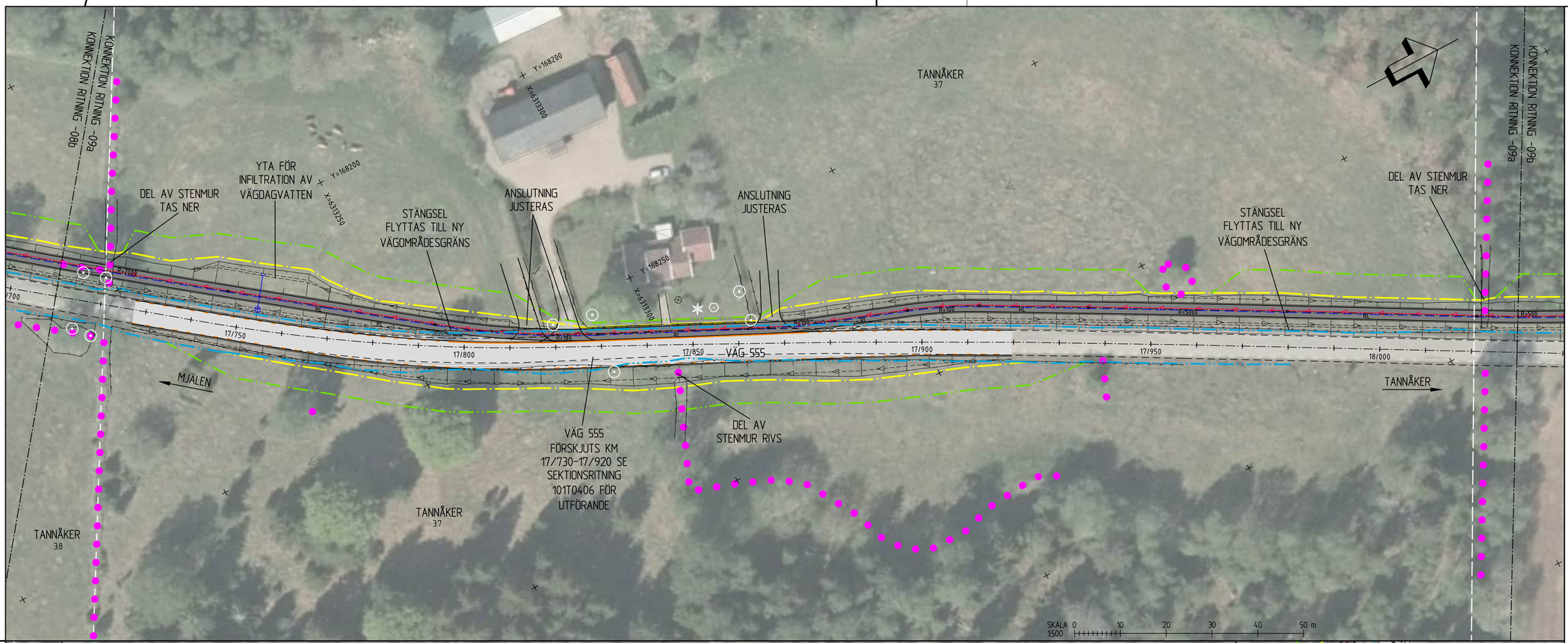

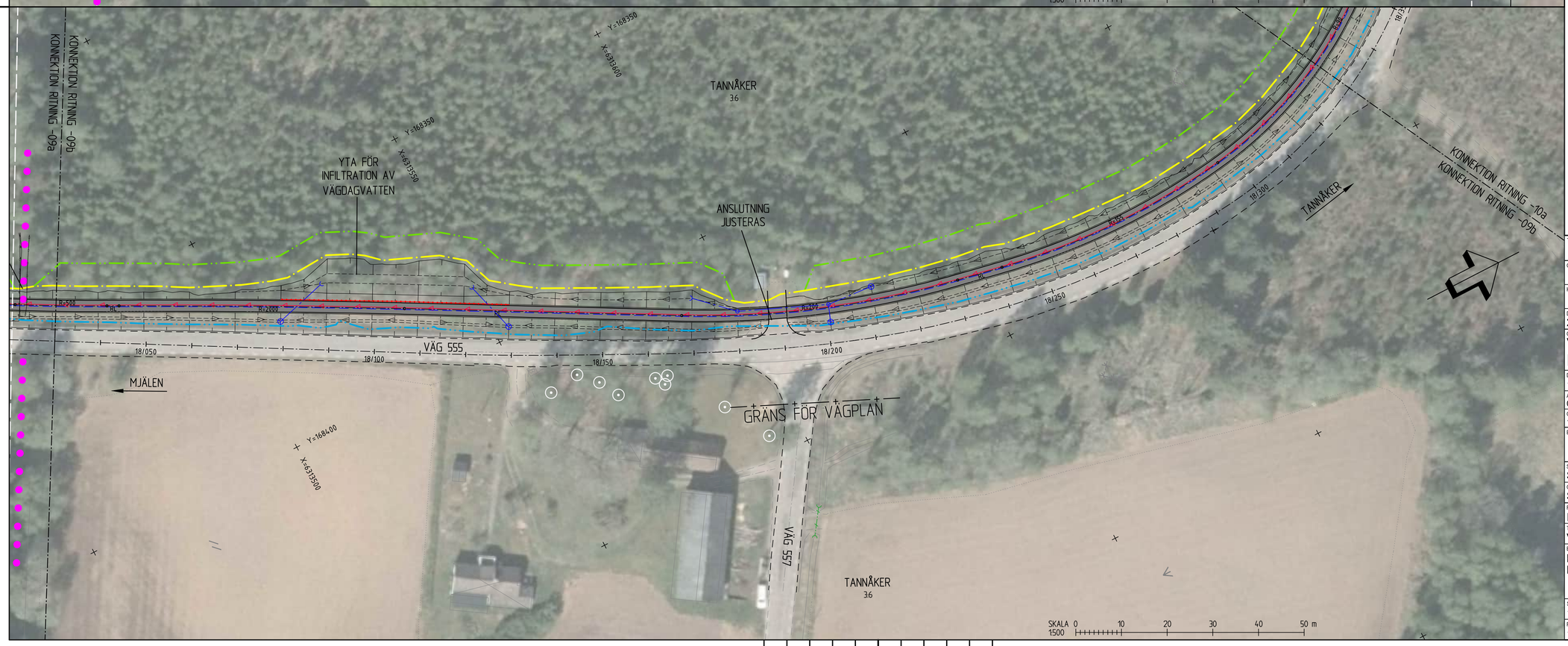

TECKENFÖRKLARING

GRÄNSER

- BEFINTLIGT VÄGOMRÅDE
- NYTT VÄGOMRÅDE
- INSKRÄNKT VÄGRÄTT
- TILLFÄLLIG NYTTJANDERÄTT
- TRAKTGRÄNS (VIT)
- FASTIGHETSGRÄNS (VIT)

BEFINTLIGHETER

- HÄCK
- STENMUR
- STÄNGSEL/STAKET
- VÄGKANT
- BELYSNINGSSTOLPE
- VÄGTRUMMA
- STOLPE, STOLPE INKL STAG
- LÖVTRÄD, BARRTRÄD, BUSKE (VIT)
- BIOTOPSKYDD

NY ANLÄGGNING

- GC-VÄG INKL. SLÄNT
- OMBYGGD DEL VÄG 555
- KANTSTEN
- GCM-STÖD
- GC-RÄCKE
- VÄGMÅLNING
- VÄGRÄCKE
- STÖDMUR
- VÄGTRUMMA
- DAGVATTENLEDNING MED BRUNNAR
- FÖRESLAGEN STÄNGD ANSLUTNING (VIT)
- STENMUR
- VATTENLEDNING
- SPILLVATTENLEDNING
- SPILLVATTENLEDNING(TRYCK)

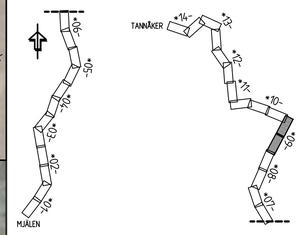

KOORDINATSYSTEM
PLAN: SWEREF 99 13 30
HÖJD: RH 2000

TYP AV PLAN: VÄGPLAN			
GRANSKNINGSSTATUS / SYFTE			
HANDLINGSTYP: FASTSTÄLLELSEHANDLING			
DATUM: 2024-11-29	LEVERANS / ÄNDRINGS-PM		
OBJEKT: VÄG 555, GC-VÄG DELEN MJÄLEN-TANNÅKER			
DELOMRÅDE / BANDEL: 1 MJÄLEN-TANNÅKER			
ANLÄGGNINGSDEL: 01 VÄG 555			
OBJEKTNUMMER / KM: 174190	KONSTRUKTIONSNUMMER		
BESTÄLLARE: TRAFIKVERKET	LEVERANTÖR: SWECO		
SKAPAD AV: SERICM	UPPDRAGSNUMMER: 13002521		
GODKÄND AV: SEENIC	AVDELNING		
RITNINGSTYP: ILLUSTRATIONSPLAN			
TEKNIKOMRÅDE / INNEHÅLL: VÄGUTFORMNING OCH TRAFIK			
BESKRIVNING: KM 17/710 - 18/030 KM 18/030 - 18/330			
SKALA: 1:500	FORMAT: A1	FÖRVALTNINGSNUMMER	
RITNINGSNUMMER: 101T0509	BLAD	NÄSTA BLAD	BET

Ritning: S:\SE\Location\JKGD\PROJEKT\2596x1054\02_Overingenjörering_Lunsjby\500_PP_Mjälen_-_Tannåker_utfarg\3_Genererade saker\Sec_CAD\1_LPP\1\101T0509.dwg Skapat av: Mark, Richard 2024-11-11 09:55

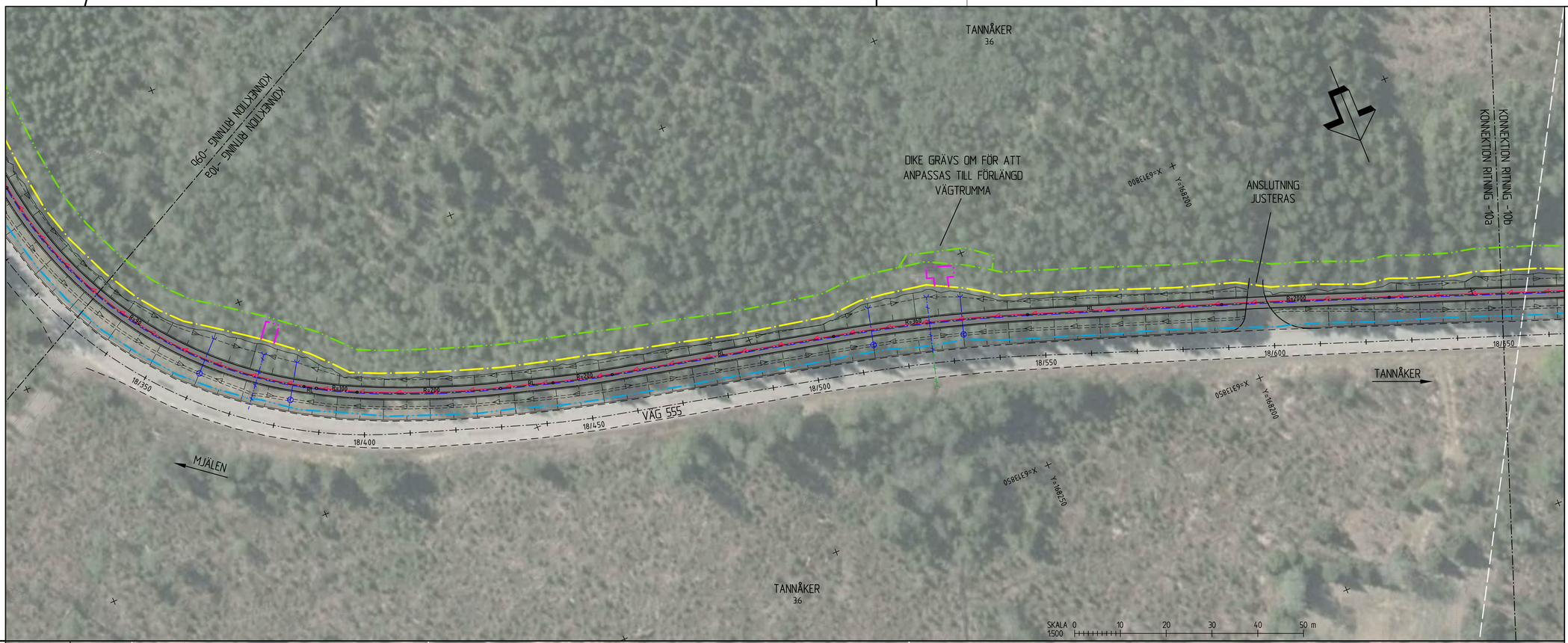

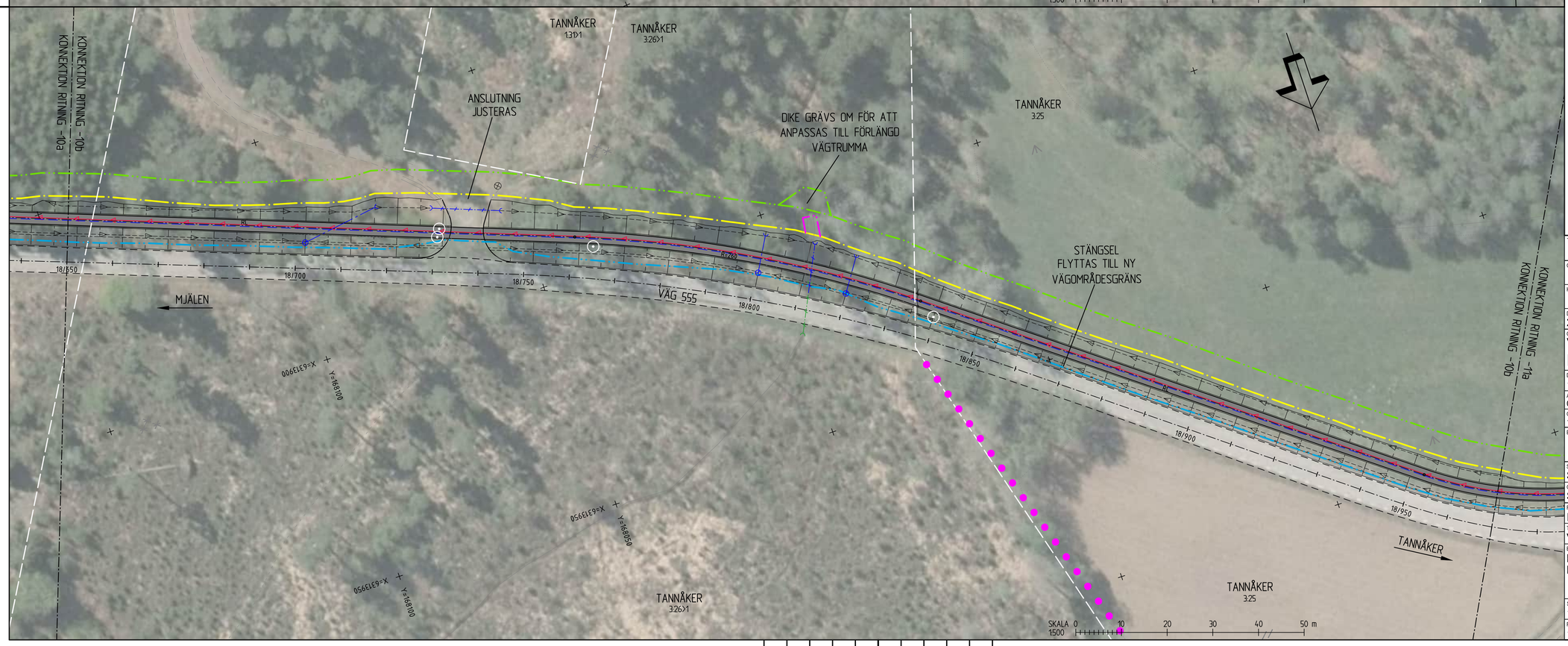

TECKENFÖRKLARING

GRÄNSER

- BEFINTLIGT VÄGOMRÅDE
- NYTT VÄGOMRÅDE
- INSKRÄNKT VÄGRÄTT
- TILLFÄLLIG NYTTJANDERÄTT
- TRAKTGRÄNS (VIT)
- FASTIGHETSGRÄNS (VIT)

BEFINTLIGHETER

- HÄCK
- STENMUR
- STÄNGSEL/STAKET
- VÄGKANT
- BELYSNINGSSTOLPE
- VÄGTRUMMA
- STOLPE, STOLPE INKL STAG
- LÖVTRÄD, BARRTRÄD, BUSKE (VIT)
- BIOTOPSKYDD

NY ANLÄGGNING

- GC-VÄG INKL. SLÄNT
- OMBYGGD DEL VÄG 555
- KANTSTEN
- GCM-STÖD
- GC-RÄCKE
- VÄGMÅLNING
- VÄGRÄCKE
- STÖDMUR
- VÄGTRUMMA
- DAGVATTENLEDNING MED BRUNNAR
- FÖRESLAGEN STÄNGD ANSLUTNING (VIT)
- STENMUR
- VATTENLEDNING
- SPILLVATTENLEDNING
- SPILLVATTENLEDNING(TRYCK)

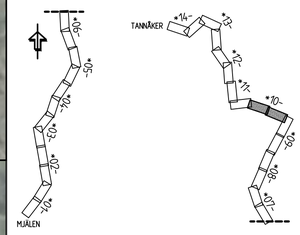

KOORDINATSYSTEM
PLAN: SWEREF 99 13 30
HÖJD: RH 2000

TYP AV PLAN: VÄGPLAN			
GRANSKNINGSSTATUS / SYFTE			
HANDLINGSTYP: FASTSTÄLLELSEHANDLING			
DATUM: 2024-11-29	LEVERANS / ÄNDRINGS-PM		
OBJEKT: VÄG 555, GC-VÄG DELEN MJÄLEN-TANNÅKER			
DELOMRÅDE / BANDEL: 1 MJÄLEN-TANNÅKER			
ANLÄGGNINGSDEL: 01 VÄG 555			
OBJEKTNUMMER / KM: 174190	KONSTRUKTIONSNUMMER		
BESTÄLLARE: TRAFIKVERKET	LEVERANTÖR: SWECO		
SKAPAD AV: SERICM	UPPDRAGSNUMMER: 13002521		
GODKÄND AV: SEENIC	AVDELNING		
RITNINGSTYP: ILLUSTRATIONSPLAN			
TEKNIKOMRÅDE / INNEHÅLL: VÄGUTFORMNING OCH TRAFIK			
BESKRIVNING: KM 18/330 - 18/650 KM 18/650 - 18/970			
SKALA: 1:500	FORMAT: A1	FÖRVALTNINGSNUMMER	
RITNINGSNUMMER: 101T0510	BLAD	NÄSTA BLAD	BET

Ritning: S:\SE\Uppdrag\13002521\Delsystem\Vägplan\101T0510.dwg Senast ändrad: 2024-11-11 09:56

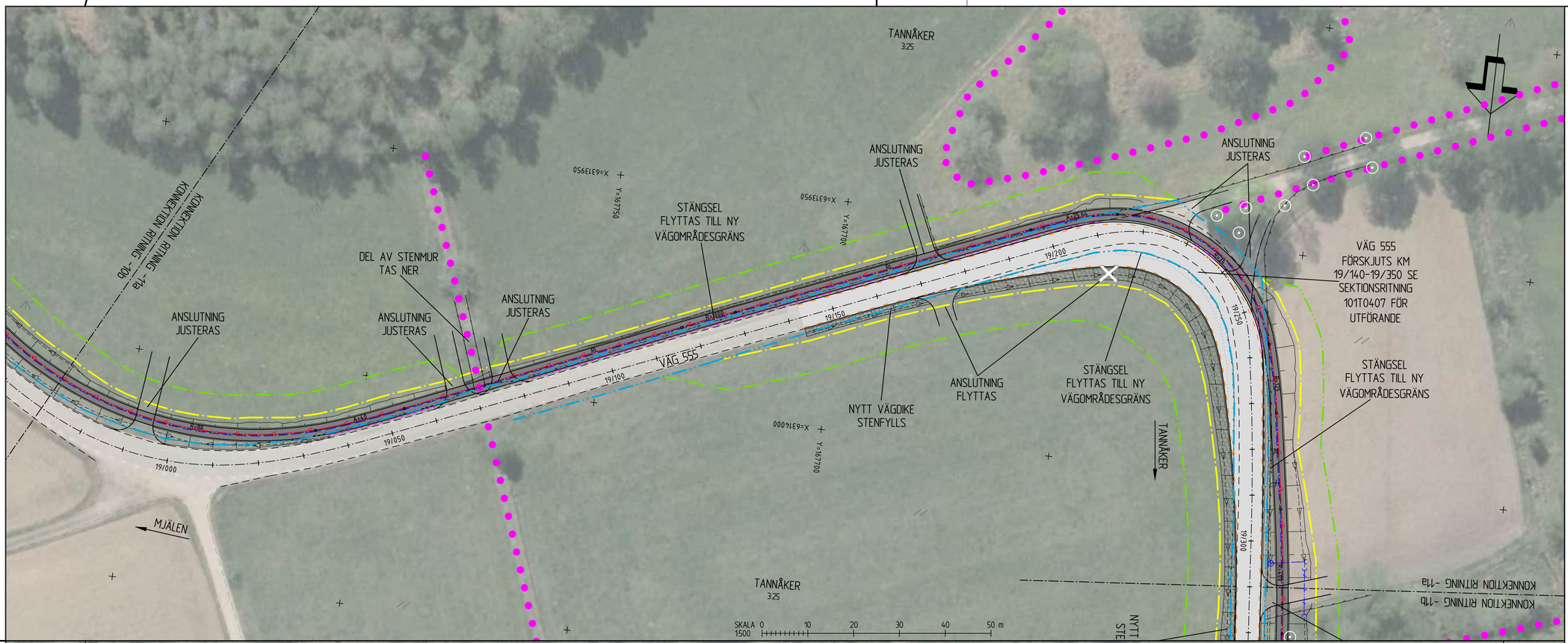

TECKENFÖRKLARING

GRÄNSER

- BEFINTLIGT VÄGOMRÅDE
- NYTT VÄGOMRÅDE
- INSKRÄNKT VÄGRÄTT
- TILLFÄLLIG NYTTJANDERÄTT
- TRAKTGRÄNS (VIT)
- FASTIGHETSGRÄNS (VIT)

BEFINTLIGHETER

- HÄCK
- STENMUR
- STÄNGSEL/STAKET
- VÄGKANT
- BELYSNINGSSTOLPE
- VÄGTRUMMA
- STOLPE, STOLPE INKL STAG
- LÖVTRÄD, BARRTRÄD, BUSKE (VIT)
- BIOTOPSKYDD

NY ANLÄGGNING

- GC-VÄG INKL. SLÄNT
- OMBYGGD DEL VÄG 555
- KANTSTEN
- GCM-STÖD
- GC-RÄCKE
- VÄGMÅLNING
- VÄGRÄCKE
- STÖDMUR
- VÄGTRUMMA
- DAGVATTENLEDNING MED BRUNNAR
- FÖRESLAGEN STÄNGD ANSLUTNING (VIT)
- STENMUR
- VATTENLEDNING
- SPILLVATTENLEDNING
- SPILLVATTENLEDNING(TRYCK)

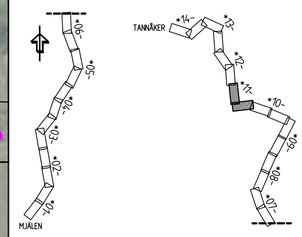

KOORDINATSYSTEM
PLAN: SWEREF 99 13 30
HÖJD: RH 2000

TYP AV PLAN
VÄGPLAN

GRANSKNINGSSTATUS / SYFTE

HANDLINGSTYP
FASTSTÄLLELSEHANDLING

DATUM
2024-11-29

LEVERANS / ÄNDRINGS-PM

OBJEKT
VÄG 555, GC-VÄG
DELEN MJÄLEN-TANNÅKER

DELOMRÅDE / BANDEL
1 MJÄLEN-TANNÅKER

ANLÄGGNINGSDEL
01 VÄG 555

OBJEKTNUMMER / KM
174190

KONSTRUKTIONSNUMMER

BESTÄLLARE
TRAFIKVERKET

LEVERANTÖR
SWECO

SKAPAD AV
SERICM

UPPDRAGSNUMMER
13002521

GODKÄND AV
SEENIC

AVDELNING

RITNINGSTYP
ILLUSTRATIONSPLAN

TEKNIKOMRÅDE / INNEHÅLL
VÄGUTFORMNING OCH TRAFIK

BESKRIVNING
KM 18/970 - 19/310
KM 19/310 - 19/630

SKALA
1:500

FORMAT
A1

FÖRVALTNINGSNUMMER

RITNINGSNUMMER
101T0511

BLAD

NÄSTA BLAD

BET

Ritning: S:\SE\Uppdrag\JKG\N/90\JEKT\2556x105407\2_Overtrygdekning_Lungby\500_PP_Mjälen-_-Tannåker_etapp2\3_Generera ande\36_GA\1_LP\1_Vägplan\101T0511.dwg Skapat av: Mattl, Richard 2024-11-11 09:57

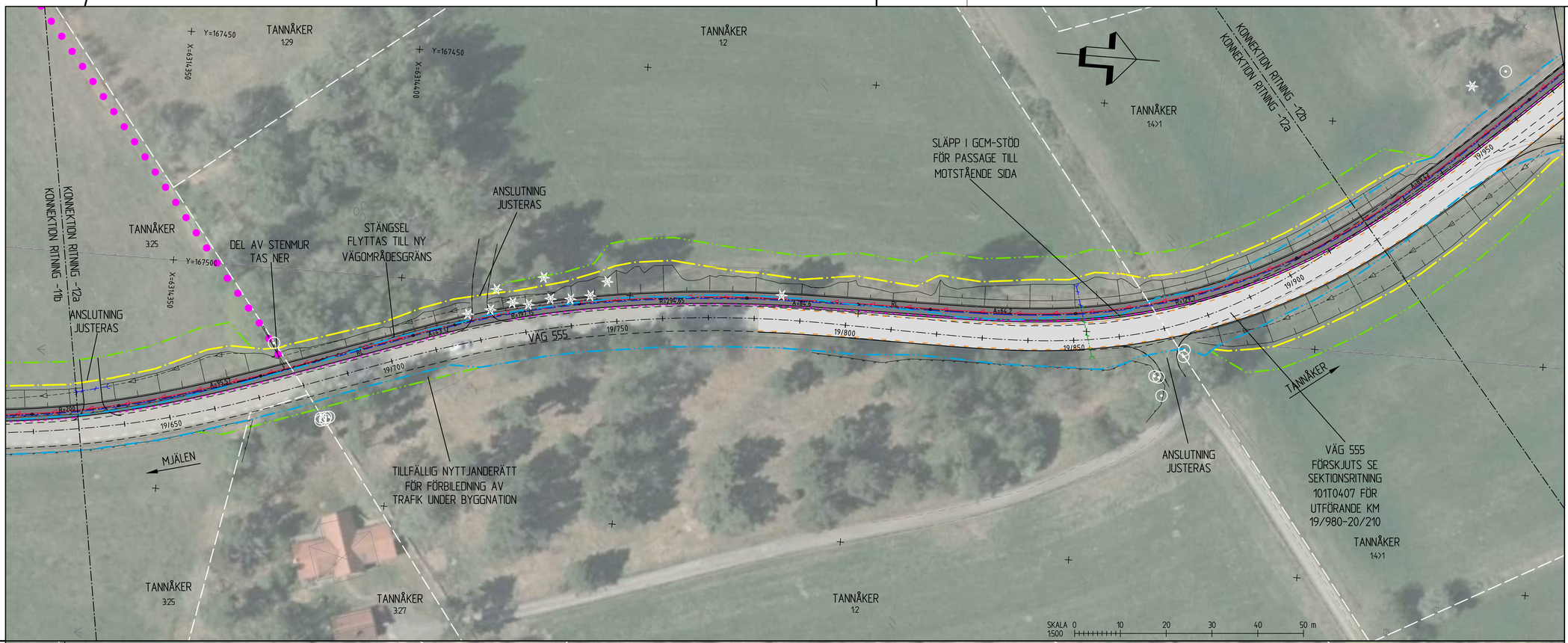

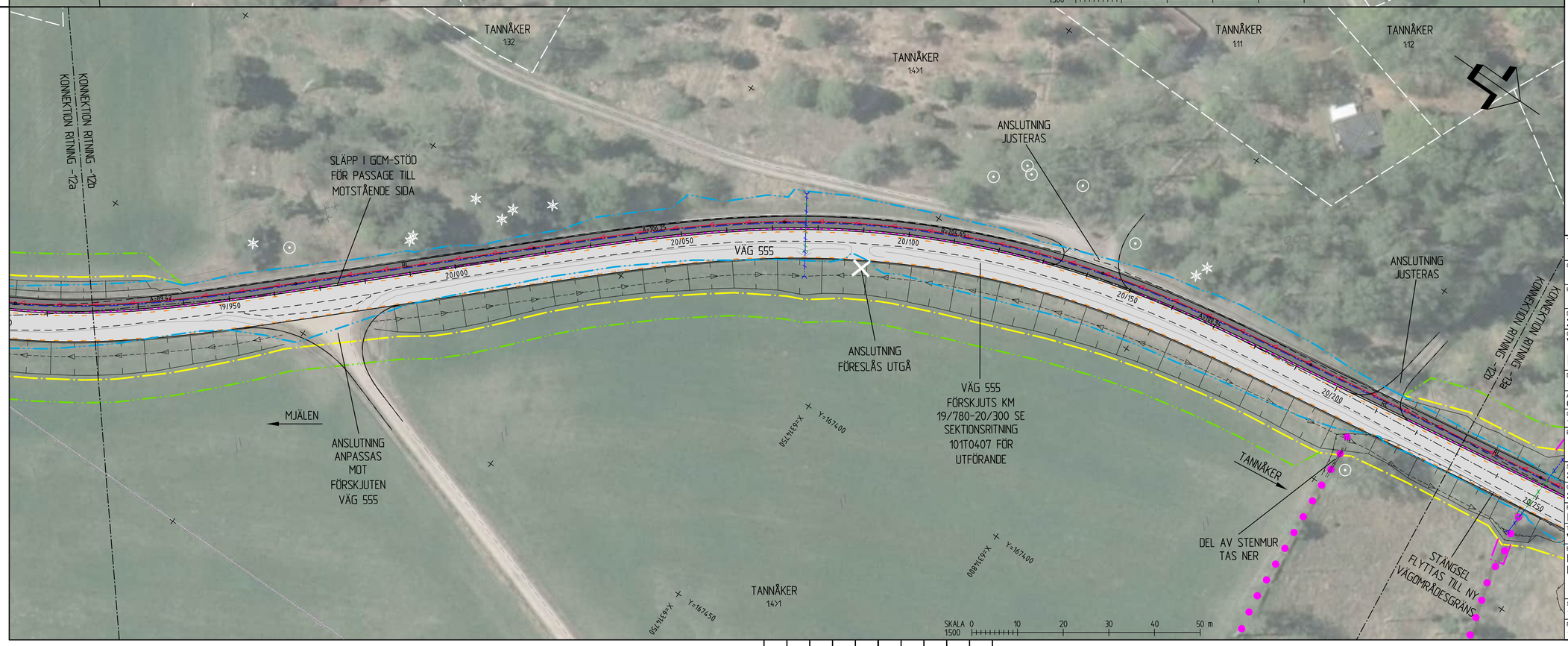

TECKENFÖRKLARING

GRÄNSER

- BEFINTLIGT VÄGOMRÅDE
- NYTT VÄGOMRÅDE
- INSKRÄNKT VÄGRÄTT
- TILLFÄLLIG NYTTJANDERÄTT
- TRAKTGRÄNS (VIT)
- FASTIGHETSGRÄNS (VIT)

BEFINTLIGHETER

- HÄCK
- STENMUR
- STÄNGSEL/STAKET
- VÄGKANT
- BELYSNINGSSTOLPE
- VÄGTRUMMA
- STOLPE, STOLPE INKL STAG
- LÖVTRÄD, BARRTRÄD, BUSKE (VIT)
- BIOTOPSKYDD

NY ANLÄGGNING

- GC-VÄG INKL. SLÄNT
- OMBYGGD DEL VÄG 555
- KANTSTEN
- GCM-STÖD
- GC-RÄCKE
- VÄGMÅLNING
- VÄGRÄCKE
- STÖDMUR
- VÄGTRUMMA
- DAGVATTENLEDNING MED BRUNNAR
- FÖRESLAGEN STÄNGD ANSLUTNING (VIT)
- STENMUR
- VATTENLEDNING
- SPILLVATTENLEDNING
- SPILLVATTENLEDNING(TRYCK)

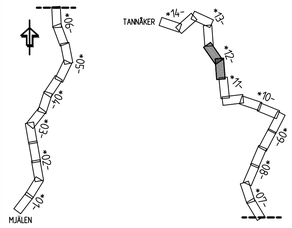

KOORDINATSYSTEM
PLAN: SWEREF 99 13 30
HÖJD: RH 2000

TYP AV PLAN
VÄGPLAN

GRANSKNINGSSTATUS / SYFTE

HANDLINGSTYP
FASTSTÄLLELSEHANDLING

DATUM 2024-11-29	LEVERANS / ÄNDRINGS-PM

OBJEKT
VÄG 555, GC-VÄG DELEN MJÄLEN-TANNÅKER

DELOMRÅDE / BANDEL
1 MJÄLEN-TANNÅKER

ANLÄGGNINGSDEL
01 VÄG 555

OBJEKTNUMMER / KM 174190	KONSTRUKTIONSNUMMER
BESTÄLLARE TRAFIKVERKET	LEVERANTÖR SWECO
SKAPAD AV SERICM	UPPDRAGSNUMMER 13002521
GODKÄND AV SEENIC	AVDELNING

RITNINGSTYP
ILLUSTRATIONSPLAN

TEKNIKOMRÅDE / INNEHÅLL
VÄGUTFORMNING OCH TRAFIK

BESKRIVNING
KM 19/630 - 19/920
KM 19/920 - 20/230

SKALA 1:500	FORMAT A1	FÖRVALTNINGSNUMMER	
RITNINGSNUMMER 101T0512	BLAD	NÄSTA BLAD	BET

Ritning: S:\SE\Uppsala\Jkg\Projekt\172596\1054070_Overingsgatan\g_Lunsjby\100_PP_Mjälen-_-Tannåker_etapp2\3_Generella ritningar\B_Utlåtande\101T0512.dwg Skapat av: Mats Richard 2024-11-11 09:58

MODELL	DATUM	BETECKNING
MODELL\T200708	2023-11-11	08:44
MODELL\T200710	2023-06-05	9:20
MODELL\W85101	2023-06-05	9:20
MODELL\T200702	2023-12-15	10:27
MODELL\T200702	2023-12-15	10:27
MODELL\W85102	2023-06-05	9:17
MODELL\T200708	2023-12-15	10:27
MODELL\W85101	2023-06-05	9:20
MODELL\W85102	2023-06-05	9:17
MODELL\T200201	2023-12-15	10:27
MODELL\T200201	2023-06-05	9:16
MODELL\T200209	2023-06-05	9:09
MODELL\T200201	2024-11-11	08:36
MODELL\T200201	2023-06-05	9:16
MODELL\T200201	2023-06-05	9:09
MODELL\T200201	2023-12-15	10:27
MODELL\T200201	2022-09-15	15:02
MODELL\T200201	2023-06-05	9:09
MODELL\T200201	2023-12-15	10:16
MODELL\T200201	2023-12-15	10:16
MODELL\T200201	2023-12-15	10:17
MODELL\T200201	2023-12-15	10:17
MODELL\T200201	2023-12-15	10:17

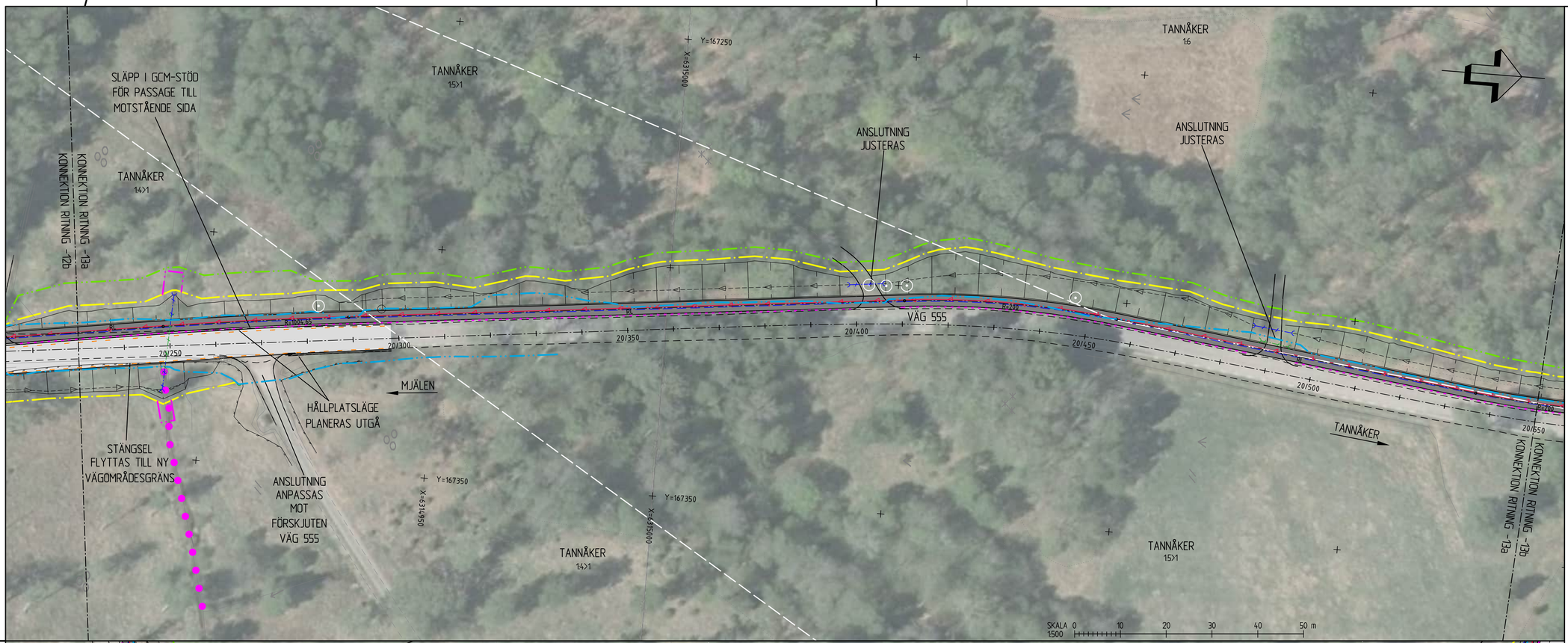

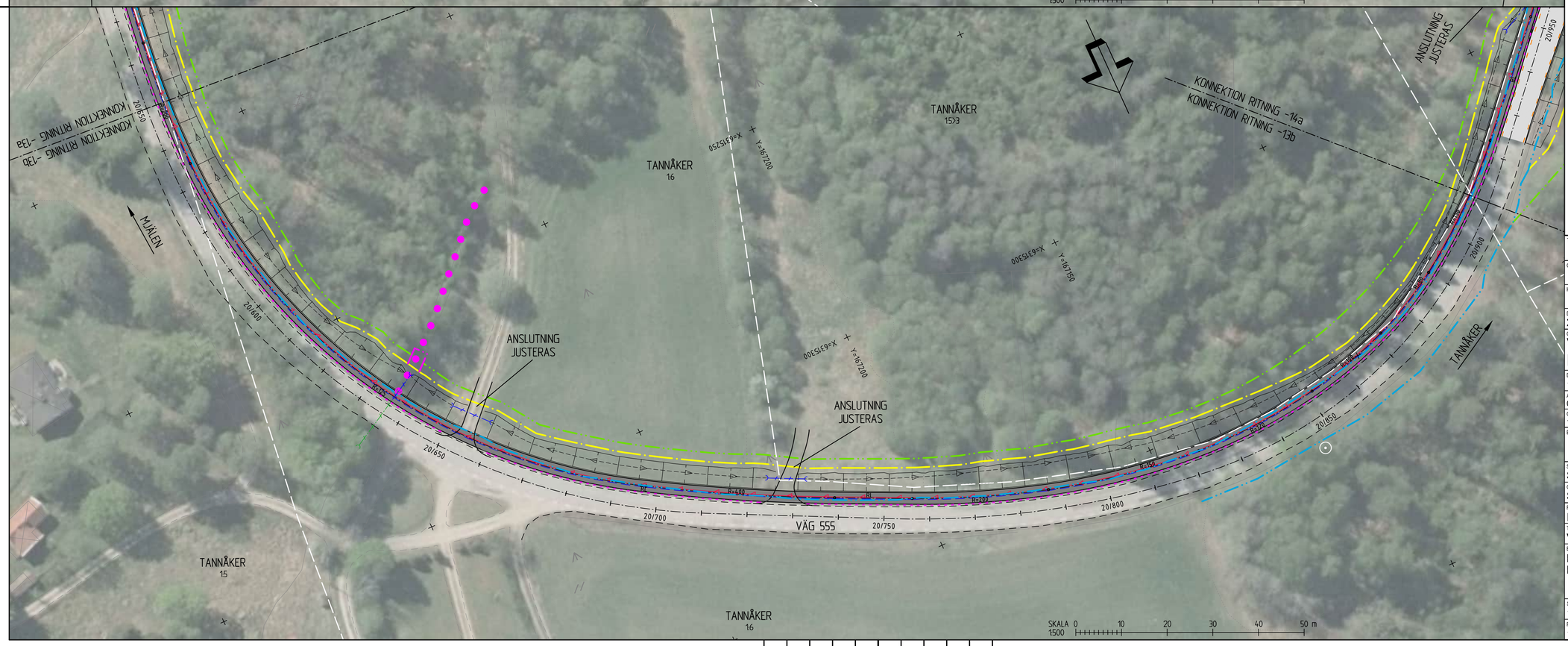

TECKENFÖRKLARING

GRÄNSER

- BEFINTLIGT VÄGOMRÅDE
- NYTT VÄGOMRÅDE
- INSKRÄNKT VÄGRÄTT
- TILLFÄLLIG NYTTJANDERÄTT
- TRAKTGRÄNS (VIT)
- FASTIGHETSGRÄNS (VIT)

BEFINTLIGHETER

- HÄCK
- STENMUR
- STÄNGSEL/STAKET
- VÄGKANT
- BELYSNINGSSTOLPE
- VÄGTRUMMA
- STOLPE, STOLPE INKL STAG
- LÖVTRÄD, BARRTRÄD, BUSKE (VIT)
- BIOTOPSKYDD

NY ANLÄGGNING

- GC-VÄG INKL. SLÄNT
- OMBYGGD DEL VÄG 555
- KANTSTEN
- GCM-STÖD
- GC-RÄCKE
- VÄGMÅLNING
- VÄGRÄCKE
- STÖDMUR
- VÄGTRUMMA
- DAGVATTENLEDNING MED BRUNNAR
- FÖRESLAGEN STÄNGD ANSLUTNING (VIT)
- STENMUR
- VATTENLEDNING
- SPILLVATTENLEDNING
- SPILLVATTENLEDNING(TRYCK)

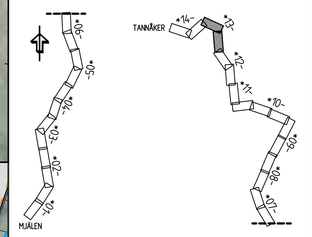

KOORDINATSYSTEM
PLAN: SWEREF 99 13 30
HÖJD: RH 2000

TYP AV PLAN
VÄGPLAN

GRANSKNINGSSTATUS / SYFTE

HANDLINGSTYP
FASTSTÄLLELSEHANDLING

DATUM
2024-11-29

LEVERANS / ÄNDRINGS-PM

OBJEKT
VÄG 555, GC-VÄG DELEN MJÄLEN-TANNÅKER

DELOMRÅDE / BANDEL
1 MJÄLEN-TANNÅKER

ANLÄGGNINGSDEL
01 VÄG 555

OBJEKTNUMMER / KM
174190

KONSTRUKTIONSNUMMER

BESTÄLLARE
TRAFIKVERKET

LEVERANTÖR
SWECO

SKAPAD AV
SERICM

UPPDRAGSNUMMER
13002521

GODKÄND AV
SEENIC

AVDELNING

RITNINGSTYP
ILLUSTRATIONSPLAN

TEKNIKOMRÅDE / INNEHÅLL
VÄGUTFORMNING OCH TRAFIK

BESKRIVNING
KM 20/230 - 20/550
KM 20/550 - 20/910

SKALA
1:500

FORMAT
A1

FÖRVALTNINGSNUMMER

RITNINGSNUMMER
101T0513

BLAD

NÄSTA BLAD

BET

Ritning: S:\SE\Uddarbin\MJALEN\TR25661\0540\02_Overensstämmelsekontroll\Lunsjby\1500_PP_Mjälen_-_Tannåker_utlägg\2_Generella ritningar\Vägplan\101T0513.dwg Skapat av: Mattin Richard 2024-11-11 09:58

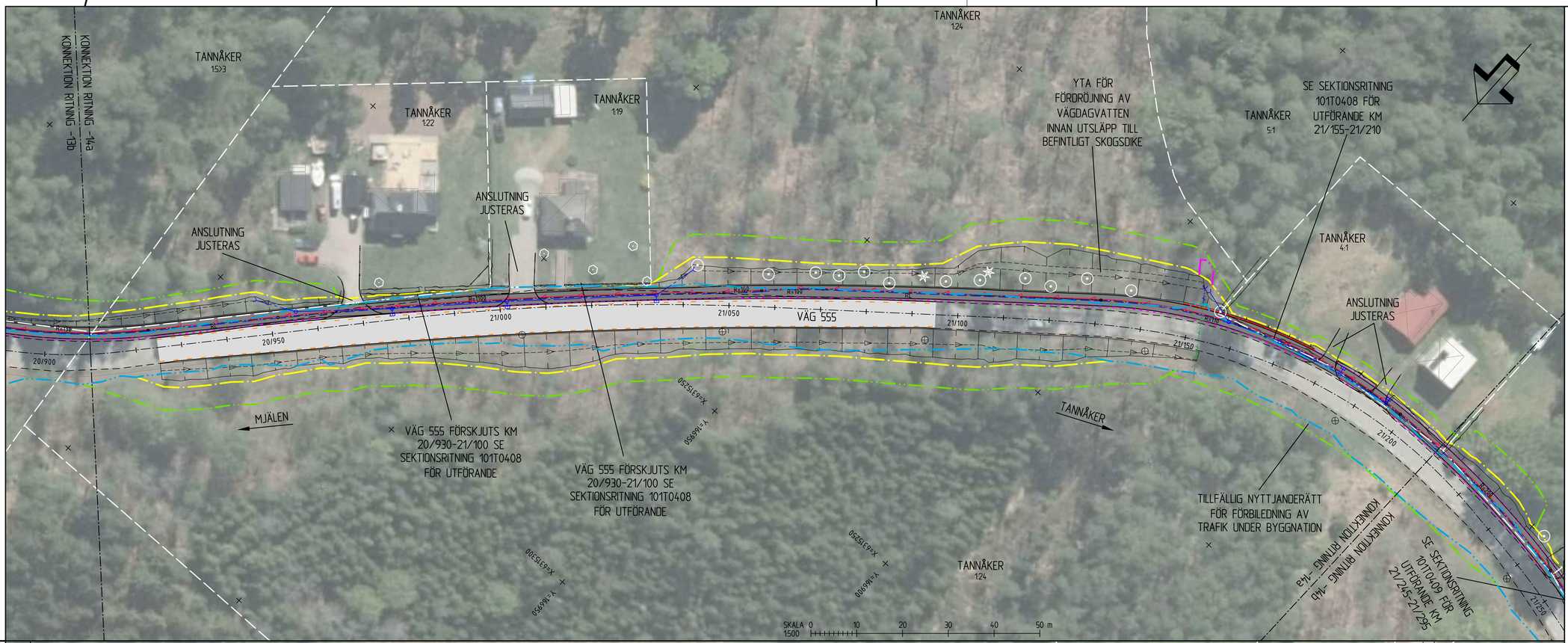

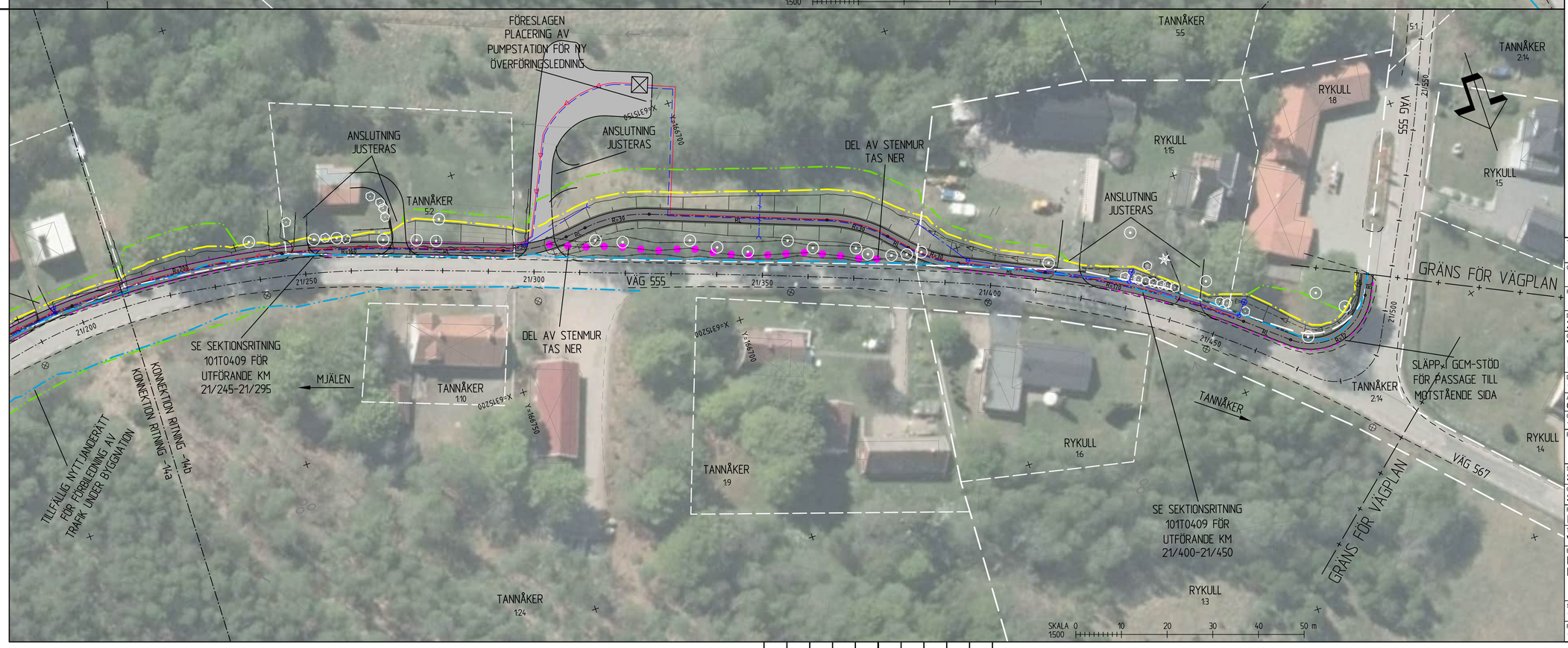

TECKENFÖRKLARING

GRÄNSER

- BEFINTLIGT VÄGOMRÅDE
- NYTT VÄGOMRÅDE
- INSKRÄNKT VÄGRÄTT
- TILLFÄLLIG NYTTJANDERÄTT
- TRAKTGRÄNS (VIT)
- FASTIGHETSGRÄNS (VIT)

BEFINTLIGHETER

- HÄCK
- STENMUR
- STÄNGSEL/STAKET
- VÄGKANT
- BELYSNINGSSTOLPE
- VÄGTRUMMA
- STOLPE, STOLPE INKL STAG
- LÖVTRÄD, BARRTRÄD, BUSKE (VIT)
- BIOTOPSKYDD

NY ANLÄGGNING

- GC-VÄG INKL. SLÄNT
- OMBYGGD DEL VÄG 555
- KANTSTEN
- GCM-STÖD
- GC-RÄCKE
- VÄGMÅLNING
- VÄGRÄCKE
- STÖDMUR
- VÄGTRUMMA
- DAGVATTENLEDNING MED BRUNNAR
- FÖRESLAGEN STÄNGD ANSLUTNING (VIT)
- STENMUR
- VATTENLEDNING
- SPILLVATTENLEDNING
- SPILLVATTENLEDNING(TRYCK)

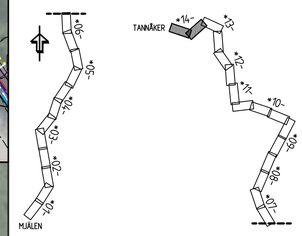

KOORDINATSYSTEM
PLAN: SWEREF 99 13 30
HÖJD: RH 2000

TYP AV PLAN
VÄGPLAN

GRANSKNINGSSTATUS / SYFTE

HANDLINGSTYP
FASTSTÄLLELSEHANDLING

DATUM
2024-11-29

LEVERANS / ÄNDRINGS-PM

OBJEKT
VÄG 555, GC-VÄG DELEN MJÄLEN-TANNÅKER

DELOMRÅDE / BANDEL
1 MJÄLEN-TANNÅKER

ANLÄGGNINGSDEL
01 VÄG 555

OBJEKTNUMMER / KM
174190

KONSTRUKTIONSNUMMER

BESTÄLLARE
TRAFIKVERKET

LEVERANTÖR
SWECO

SKAPAD AV
SERICM

UPPDRAGSNUMMER
13002521

GODKÄND AV
SEENIC

AVDELNING

RITNINGSTYP
ILLUSTRATIONSPLAN

TEKNIKOMRÅDE / INNEHÅLL
VÄGUTFORMNING OCH TRAFIK

BESKRIVNING
KM 20/910 - 21/210
KM 21/210 - 21/508

SKALA
1:500

FORMAT
A1

FÖRVALTNINGSNUMMER

RITNINGSNUMMER
101T0514

BLAD

NÄSTA BLAD

BET

Ritning: S:\SE\Uddevalla\236561\Utkast\2_Overforingsledning_Lunnby\500_PP_Mjalen_-_Tannaker_etapp2\3_Genererade saker\Bilder\101T0514.dwg Skapad av: Mats Richard 2024-11-11 09:59

MODELL	DATUM	BETECKNING
MODELL V200703	2023-12-15	10:9
MODELL V200701	2023-12-15	10:8
MODELL V200700	2024-11-11	08:35
MODELL V200709	2024-11-11	08:34
MODELL V200707	2023-12-15	10:6
MODELL V200703	2023-12-15	10:5
MODELL V200702	2023-12-15	10:4
MODELL V200701	2023-12-15	10:3
MODELL V200700	2023-12-15	10:2
MODELL V200701	2023-12-15	10:1
MODELL V200701	2023-12-15	10:0
MODELL V200701	2023-12-15	10:7
MODELL V200701	2023-12-15	10:6
MODELL V200701	2023-12-15	10:5
MODELL V200701	2023-12-15	10:4
MODELL V200701	2023-12-15	10:3
MODELL V200701	2023-12-15	10:2
MODELL V200701	2023-12-15	10:1
MODELL V200701	2023-12-15	10:0
MODELL V200709	2023-12-15	10:9
MODELL V200708	2023-12-15	10:8
MODELL V200707	2023-12-15	10:7
MODELL V200706	2023-12-15	10:6
MODELL V200705	2023-12-15	10:5
MODELL V200704	2023-12-15	10:4
MODELL V200703	2023-12-15	10:3
MODELL V200702	2023-12-15	10:2
MODELL V200701	2023-12-15	10:1
MODELL V200700	2023-12-15	10:0
MODELL V200709	2024-11-11	08:44
MODELL V200708	2024-06-05	9:20
MODELL V200707	2024-06-05	9:00
MODELL V200706	2023-12-15	10:27
MODELL V200705	2023-12-15	10:17
MODELL V200704	2023-12-15	10:16
MODELL V200703	2023-12-15	10:15
MODELL V200702	2023-12-15	10:14
MODELL V200701	2023-12-15	10:13
MODELL V200700	2023-12-15	10:12
MODELL V200709	2023-12-15	10:11
MODELL V200708	2023-12-15	10:10
MODELL V200707	2023-12-15	10:9
MODELL V200706	2023-12-15	10:8
MODELL V200705	2023-12-15	10:7
MODELL V200704	2023-12-15	10:6
MODELL V200703	2023-12-15	10:5
MODELL V200702	2023-12-15	10:4
MODELL V200701	2023-12-15	10:3
MODELL V200700	2023-12-15	10:2
MODELL V200701	2023-12-15	10:1
MODELL V200701	2023-12-15	10:0
MODELL V200701	2023-12-15	10:7
MODELL V200701	2023-12-15	10:6
MODELL V200701	2023-12-15	10:5
MODELL V200701	2023-12-15	10:4
MODELL V200701	2023-12-15	10:3
MODELL V200701	2023-12-15	10:2
MODELL V200701	2023-12-15	10:1
MODELL V200701	2023-12-15	10:0

XREF