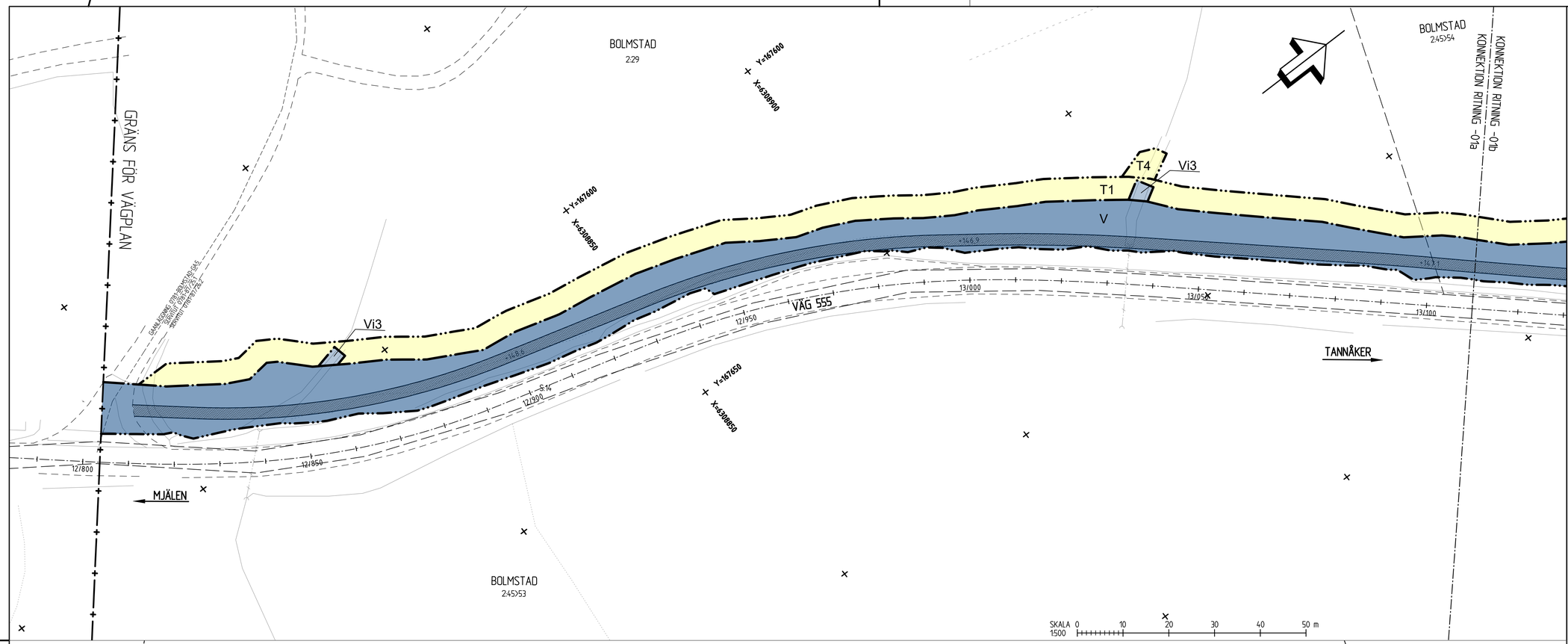

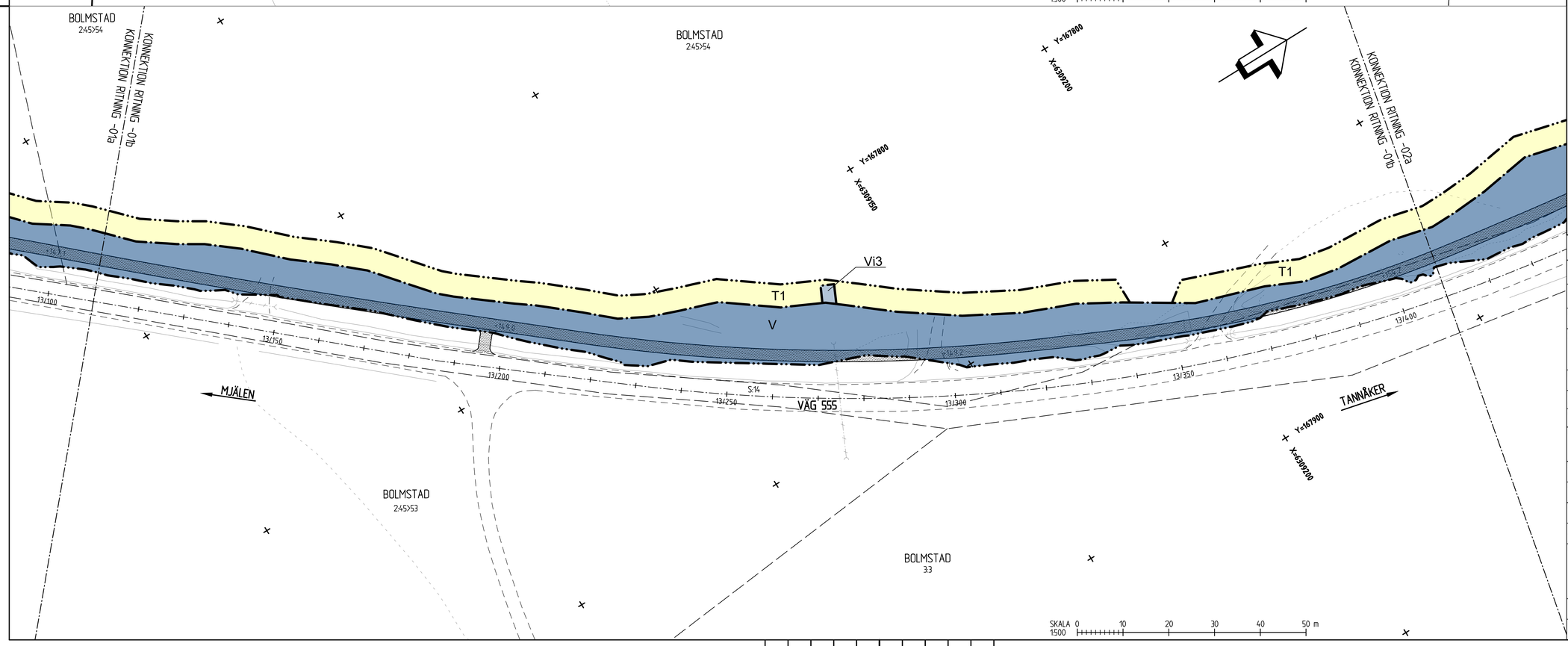

TECKENFÖRKLARING

MARKANSPRÅK

- GRÄNS FÖR VÄGOMRÅDE
- AVGRÄNSNING MELLAN OLIKA TYPER AV MARKANSPRÅK
- V — NYTT VÄGOMRÅDE MED VÄGRÄTT
- Vi — NYTT VÄGOMRÅDE MED INSKRÄNKT VÄGRÄTT
- Vi1 — INSKRÄNKT VÄGRÄTT FÖR VÄGSLÄNT
- Vi2 — INSKRÄNKT VÄGRÄTT FÖR DAGVATTENLEDNING
- Vi3 — INSKRÄNKT VÄGRÄTT FÖR DRIFT AV VÄGTRUMMA SAMT RENSNING AV ANSLUTANDE DIKE
- T — TILLFÄLLIG NYTTJANDERÄTT SAMTLIGA TILLFÄLLIGA NYTTJANDERÄTTER GÄLLER TILL GODKÄND SLUTBESIKTNING OCH 6 MÅNADER FRAMÖVER
- T1 — TILLFÄLLIG NYTTJANDERÄTT/ARBETSOMRÅDE FÖR UPPLAG AV JORDMASSOR OCH BYGGTRAFIK/ARBETSMASKINER
- T2 — TILLFÄLLIG NYTTJANDERÄTT FÖR TRAFIK UNDER BYGGTIDEN
- T3 — TILLFÄLLIG NYTTJANDERÄTT FÖR TERRÄNG-MODELLERING
- T4 — TILLFÄLLIG NYTTJANDERÄTT FÖR OMGRÄVNING DIKE

INSKRÄNKT DRIFT AV VÄG

GÅNG- OCH CYKELVÄGEN KOMMER EJ ATT VINTERVÄGHÅLLAS

VERKSAMHETER/ÅTGÄRDER SOM UNDANTAS FRÅN FÖRBUD ENLIGT MILJÖBALKEN

UNDANTAGEN GÄLLER HELA PLANEN

FÖRBUDEN I 7:11 2 ST. MB GÄLLER EJ BYGGANDE AV ALLMÄN VÄG

FÖRBUDEN I 7:15 MB GÄLLER INTE BYGGANDE AV ALLMÄN VÄG

SKYLDIGHETEN ATT GÖRA ANMÄLAN FÖR SAMRÅD ENLIGT 12:6 MB GÄLLER INTE FÖR DE VERKSAMHETER OCH ÅTGÄRDER SOM BEHÖVS FÖR ATT BYGGA VÄGEN OCH SOM FASTSTÄLLS OCH INGÅR I VÄGOMRÅDE FÖR ALLMÄN VÄG ELLER OMRÅDE FÖR TILLFÄLLIG NYTTJANDERÄTT

ÖVRIGA BETECKNINGAR PÅ PLANKARTAN

- 0/100 / +00.0 — NY VÄG, VÄGBANEKANTER MED LÄNGDMÄTNING OCH HÖJDSÄTTNING
- BIOTOPSKYDD
- STRANDSKYDD
- NY STÖDMUR
- NYTT VÄGRÄCKE
- NYTT GC-RÄCKE
- TRAKTGRÄNS
- FASTIGHETSGRÄNS
- KONNEKTIONSLINJE

KOORDINATSYSTEM

PLAN: SWEREF 99 13 30

HÖJD: RH 2000

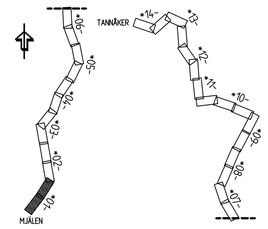

TYP AV PLAN: VÄGPLAN

GRANSKNINGSSTATUS / SYFTE:

HANDLINGSTYP: FASTSTÄLLELSEHANDLING

DATUM: 2024-11-29

LEVERANS / ÄNDRINGS-PM:

OBJEKT: VÄG 555, GC-VÄG DELEN MJÄLEN-TANNÅKER

DELOMRÅDE / BANDEL: 1 MJÄLEN-TANNÅKER

ANLÄGGNINGSDEL: 01 VÄG 555

OBJEKTNUMMER / KM: 174190

KONSTRUKTIONSNUMMER:

BESTÄLLARE: TRAFIKVERKET

LEVERANTÖR: SWECO

SKAPAD AV: SEVAWH

UPPDRAGSNUMMER: 13002521

GODKÄND AV: SEENIC

AVDELNING:

RITNINGSTYP: PLANKARTA

TEKNIKOMRÅDE / INNEHÅLL: VÄGUTFORMNING OCH TRAFIK

BESKRIVNING: KM 12/804 - 13/110
KM 13/110 - 13/410

SKALA: 1:500

FORMAT: A1

FÖRVALTNINGSNUMMER:

RITNINGSNUMMER: 101T0201

BLAD:

NÄSTA BLAD:

BET:

XREF: MODEL\V0009754, MODEL\V0009753, MODEL\V0009759, MODEL\V0009758, MODEL\V0009757, MODEL\V0009756, MODEL\V0009755, MODEL\V0009752, MODEL\V0009751, MODEL\V0009750, MODEL\V0009749, MODEL\V0009748

2024-11-11 08:36, 2024-11-11 08:35, 2024-11-11 08:41, 2024-11-11 08:35, 2024-11-11 08:35, 2024-11-11 08:37, 2024-11-11 08:37, 2024-11-11 08:37, 2022-06-14 16:16

MODEL\V0009753, MODEL\V0009759, MODEL\V0009758, MODEL\V0009757, MODEL\V0009756, MODEL\V0009755, MODEL\V0009752, MODEL\V0009751, MODEL\V0009750, MODEL\V0009749, MODEL\V0009748

2024-11-11 08:36, 2024-11-11 08:35, 2022-09-14 16:15, 2022-09-14 16:21, 2022-12-5 10:11, 2022-12-5 10:11, 2022-09-14 16:21, 2022-09-01 10:02, 2022-06-21 15:09

MODEL\V0009754, MODEL\V0009753, MODEL\V0009759, MODEL\V0009758, MODEL\V0009757, MODEL\V0009756, MODEL\V0009755, MODEL\V0009752, MODEL\V0009751, MODEL\V0009750, MODEL\V0009749, MODEL\V0009748

Ritning: S:\GE\Location\JAGSN\PROJEKT\12156x\135xx\02_Overforingsplanering_Langsg-500_VP-Mjalen_-_Tannaker_utkapp\3_Genererande ritningar\CAD\1_VP-1\Vägplan\101T0201.dwg Skapad av: Malm, Richard 2024-11-11 08:56

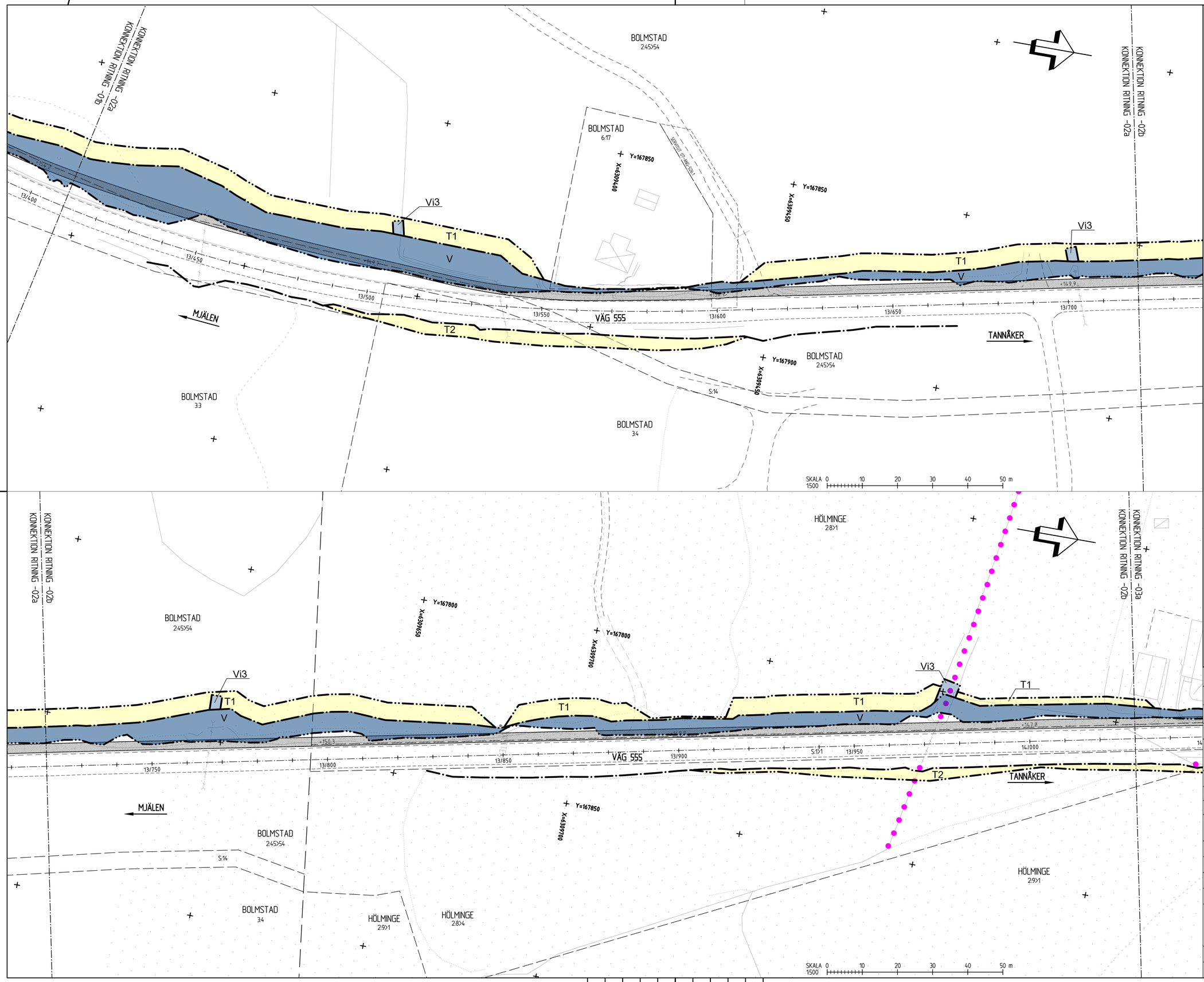

TECKENFÖRKLARING

MARKANSPRÅK

- GRÄNS FÖR VÄGOMRÅDE
- AVGRÄNSNING MELLAN OLIKA TYPER AV MARKANSPRÅK
- V — NYTT VÄGOMRÅDE MED VÄGRÄTT
- Vi — NYTT VÄGOMRÅDE MED INSKRÄNKT VÄGRÄTT
- Vi1 — INSKRÄNKT VÄGRÄTT FÖR VÄGSLÄNT
- Vi2 — INSKRÄNKT VÄGRÄTT FÖR DAGVATTENLEDNING
- Vi3 — INSKRÄNKT VÄGRÄTT FÖR DRIFT AV VÄGTRUMMA SAMT RENSNING AV ANSLUTANDE DIKE
- T — TILLFÄLLIG NYTTJANDERÄTT SAMTLIGA TILLFÄLLIGA NYTTJANDERÄTTER GÄLLER TILL GODKÄND SLUTBESIKTNING OCH 6 MÅNADER FRAMÖVER
- T1 — TILLFÄLLIG NYTTJANDERÄTT/ARBETSOMRÅDE FÖR UPPLAG AV JORDMASSOR OCH BYGGTRAFIK/ARBETSMASKINER
- T2 — TILLFÄLLIG NYTTJANDERÄTT FÖR TRAFIK UNDER BYGGTIDEN
- T3 — TILLFÄLLIG NYTTJANDERÄTT FÖR TERRÄNG-MODELLERING
- T4 — TILLFÄLLIG NYTTJANDERÄTT FÖR OMGRÄVNING DIKE

INSKRÄNKT DRIFT AV VÄG

GÄNG- OCH CYKELVÄGEN KOMMER EJ ATT VINTERVÄGHÅLLAS

VERKSAMHETER/ÅTGÄRDER SOM UNDANTAS FRÅN FÖRBUD ENLIGT MILJÖBALKEN

UNDANTAGEN GÄLLER HELA PLANEN

FÖRBUDEN I 7:11 2 ST. MB GÄLLER EJ BYGGANDE AV ALLMÄN VÄG

FÖRBUDEN I 7:15 MB GÄLLER INTE BYGGANDE AV ALLMÄN VÄG

SKYLDIGHETEN ATT GÖRA ANMÄLAN FÖR SAMRÅD ENLIGT 12:6 MB GÄLLER INTE FÖR DE VERKSAMHETER OCH ÅTGÄRDER SOM BEHÖVS FÖR ATT BYGGA VÄGEN OCH SOM FASTSTÄLLS OCH INGÅR I VÄGOMRÅDE FÖR ALLMÄN VÄG ELLER OMRÅDE FÖR TILLFÄLLIG NYTTJANDERÄTT

ÖVRIGA BETECKNINGAR PÅ PLANKARTAN

- 0/100 / +00.0 — NY VÄG, VÄGBANEKANTER MED LÄNGDMÄTNING OCH HÖJDSÄTTNING
- BIOTOPSKYDD
- STRANDSKYDD
- NY STÖDMUR
- NYTT VÄGRÄCKE
- NYTT GC-RÄCKE
- TRAKTGRÄNS
- FASTIGHETSGRÄNS
- KONNEKTIONSLINJE

KOORDINATSYSTEM

PLAN: SWEREF 99 13 30
HÖJD: RH 2000

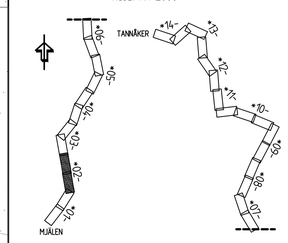

TYP AV PLAN
VÄGPLAN

GRANSKNINGSSTATUS / SYFTE

HANDLINGSTYP
FASTSTÄLLELSEHANDLING

DATUM
2024-11-29

LEVERANS / ÄNDRINGS-PM

OBJEKT
VÄG 555, GC-VÄG
DELEN MJÄLEN-TANNÅKER

DELOMRÅDE / BANDEL
1 MJÄLEN-TANNÅKER

ANLÄGGNINGSDEL
01 VÄG 555

OBJEKTNUMMER / KM
174190

KONSTRUKTIONSNUMMER

BESTÄLLARE
TRAFIKVERKET

LEVERANTÖR
SWECO

SKAPAD AV
SEVAWH

UPPDRAGSNUMMER
13002521

GODKÄND AV
SEENIC

AVDELNING

RITNINGSTYP
PLANKARTA

TEKNIKOMRÅDE / INNEHÅLL
VÄGUTFORMNING OCH TRAFIK

BESKRIVNING
KM 13/410 - 13/720
KM 13/720 - 14/030

SKALA
1:500

FORMAT
A1

FÖRVALTNINGSNUMMER

RITNINGSNUMMER
101T0202

BLAD

NÄSTA BLAD

BET

Ritning: S:\SE\Uddevallaregionen\Projekt\Mjalen-Tannaker\Vag555\Ritningar\101T0202.dwg Skapat av: Mjan, Ritdatum: 2024-11-11 08:57

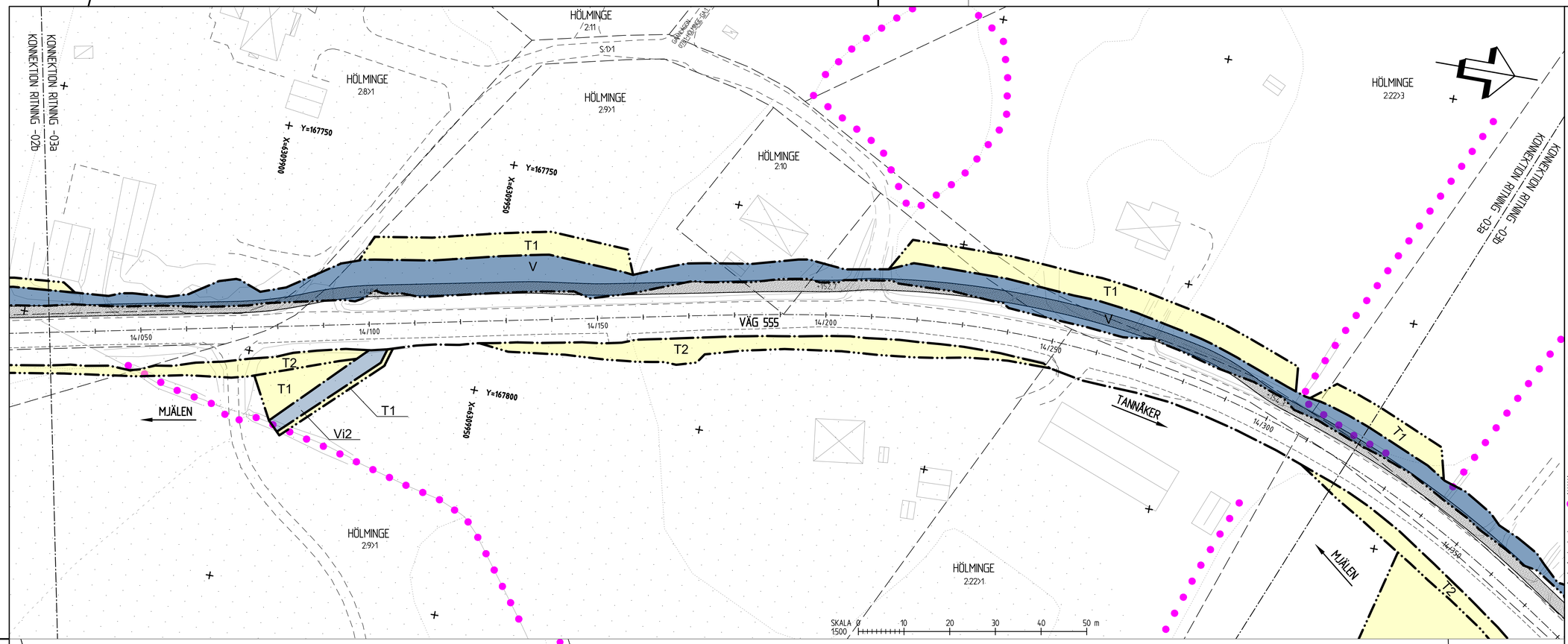

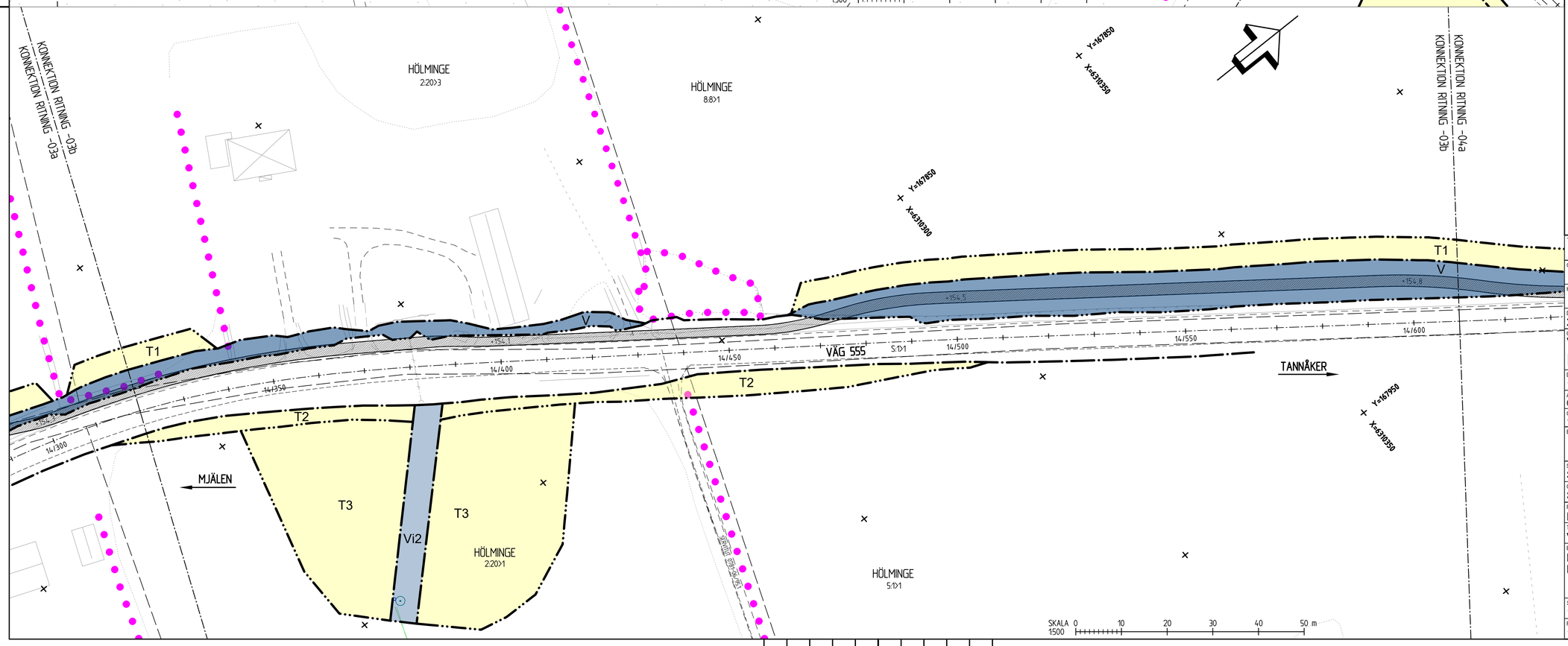

TECKENFÖRKLARING

MARKANSPRÅK

- GRÄNS FÖR VÄGOMRÅDE
- AVGRÄNSNING MELLAN OLIKA TYPER AV MARKANSPRÅK
- V — NYTT VÄGOMRÅDE MED VÄGRÄTT
- Vi — NYTT VÄGOMRÅDE MED INSKRÄNKT VÄGRÄTT
- Vi1 — INSKRÄNKT VÄGRÄTT FÖR VÄGSLÄNT
- Vi2 — INSKRÄNKT VÄGRÄTT FÖR DAGVATTENLEDNING
- Vi3 — INSKRÄNKT VÄGRÄTT FÖR DRIFT AV VÄGTRUMMA SAMT RENSNING AV ANSLUTANDE DIKE
- T — TILLFÄLLIG NYTTJANDERÄTT SAMTLIGA TILLFÄLLIGA NYTTJANDERÄTTER GÄLLER TILL GODKÄND SLUTBESIKTNING OCH 6 MÅNADER FRAMÖVER
- T1 — TILLFÄLLIG NYTTJANDERÄTT/ARBETSOMRÅDE FÖR UPPLAG AV JORDMASSOR OCH BYGGTRAFIK/ARBETSMASKINER
- T2 — TILLFÄLLIG NYTTJANDERÄTT FÖR TRAFIK UNDER BYGGTIDEN
- T3 — TILLFÄLLIG NYTTJANDERÄTT FÖR TERRÄNG-MODELLERING
- T4 — TILLFÄLLIG NYTTJANDERÄTT FÖR OMGRÄVNING DIKE

INSKRÄNKT DRIFT AV VÄG

GÅNG- OCH CYKELVÄGEN KOMMER EJ ATT VINTERVÄGHÅLLAS

VERKSAMHETER/ÅTGÄRDER SOM UNDANTAS FRÅN FÖRBUD ENLIGT MILJÖBALKEN

UNDANTAGEN GÄLLER HELA PLANEN

FÖRBUDEN I 7:11 2 ST. MB GÄLLER EJ BYGGANDE AV ALLMÄN VÄG

FÖRBUDEN I 7:15 MB GÄLLER INTE BYGGANDE AV ALLMÄN VÄG

SKYLDIGHETEN ATT GÖRA ANMÄLAN FÖR SAMRÅD ENLIGT 12:6 MB GÄLLER INTE FÖR DE VERKSAMHETER OCH ÅTGÄRDER SOM BEHÖVS FÖR ATT BYGGA VÄGEN OCH SOM FASTSTÄLLS OCH INGÅR I VÄGOMRÅDE FÖR ALLMÄN VÄG ELLER OMRÅDE FÖR TILLFÄLLIG NYTTJANDERÄTT

ÖVRIGA BETECKNINGAR PÅ PLANKARTAN

- 0/100 / +00.0 — NY VÄG, VÄGBANEKANTER MED LÄNGDMÄTNING OCH HÖJDSÄTTNING
- BIOTOPSKYDD
- STRANDSKYDD
- NY STÖDMUR
- NYTT VÄGRÄCKE
- NYTT GC-RÄCKE
- TRAKTGRÄNS
- FASTIGHETSGRÄNS
- KONNEKTIONSLINJE

KOORDINATSYSTEM

PLAN: SWEREF 99 13 30

HÖJD: RH 2000

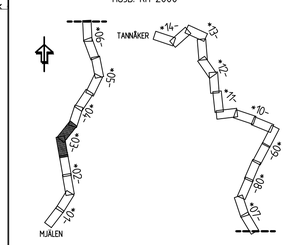

TYP AV PLAN	VÄGPLAN
GRANSKNINGSSTATUS / SYFTE	
HANDLINGSTYP	FASTSTÄLLELSEHANDLING
DATUM	2024-11-29
LEVERANS / ÄNDRINGS-PM	
OBJEKT	VÄG 555, GC-VÄG DELEN MJÄLEN-TANNÅKER
DELOMRÅDE / BANDEL	1 MJÄLEN-TANNÅKER
ANLÄGGNINGSDEL	01 VÄG 555
OBJEKTNUMMER / KM	174190
KONSTRUKTIONSNUMMER	
BESTÄLLARE	TRAFIKVERKET
LEVERANTÖR	SWECO
SKAPAD AV	SEVAWH
UPPDRAGSNUMMER	13002521
GODKÄND AV	SEENIC
AVDELNING	
RITNINGSTYP	PLANKARTA
TEKNIKOMRÅDE / INNEHÅLL	VÄGUTFORMNING OCH TRAFIK
BESKRIVNING	KM 14/030 - 14/320 KM 14/320 - 14/610
SKALA	1:500
FORMAT	A1
FÖRVALTNINGSNUMMER	
RITNINGSNUMMER	101T0203
BLAD	
NÄSTA BLAD	
BET	

Ritmg: S:\SE\Uddevallv\KGSH\PROJEKT\235k\135k012_Overlämningsritning_Lurgårdy\556\VP_Mjälen_-_Tannåker_vägar\3.Genomförande\3a_CAD\1.UPH\101R0203.dwg Skapat av: Mattk, Richard 2024-11-11 08:57

KREF			
MODELLVX000752	2024-11-11	08:37	
MODELLVX000751	2024-11-11	08:34	
MODELLVX000537	2024-11-11	08:34	
MODELLVX000536	2024-11-11	08:34	
MODELLVX000535	2024-06-14	09:49	
MODELLVX000534	2023-11-15	09:20	
MODELLVX000533	2023-09-11	08:10	
MODELLVX000532	2023-09-11	08:10	
MODELLVX000531	2023-12-15	10:16	
MODELLVX000530	2023-12-15	10:16	
MODELLVX000529	2022-06-13	14:23	
MODELLV1000009	2022-06-14	16:16	
MODELLV1000008	2022-06-14	16:16	
MODELLV1000007	2022-06-14	16:16	
MODELLV1000006	2022-06-14	16:16	
MODELLV1000005	2022-06-14	16:16	
MODELLV1000004	2022-06-14	16:16	
MODELLV1000003	2022-06-14	16:16	
MODELLV1000002	2022-06-14	16:16	
MODELLV1000001	2022-06-14	16:16	
MODELLV1000009	2022-06-14	16:16	

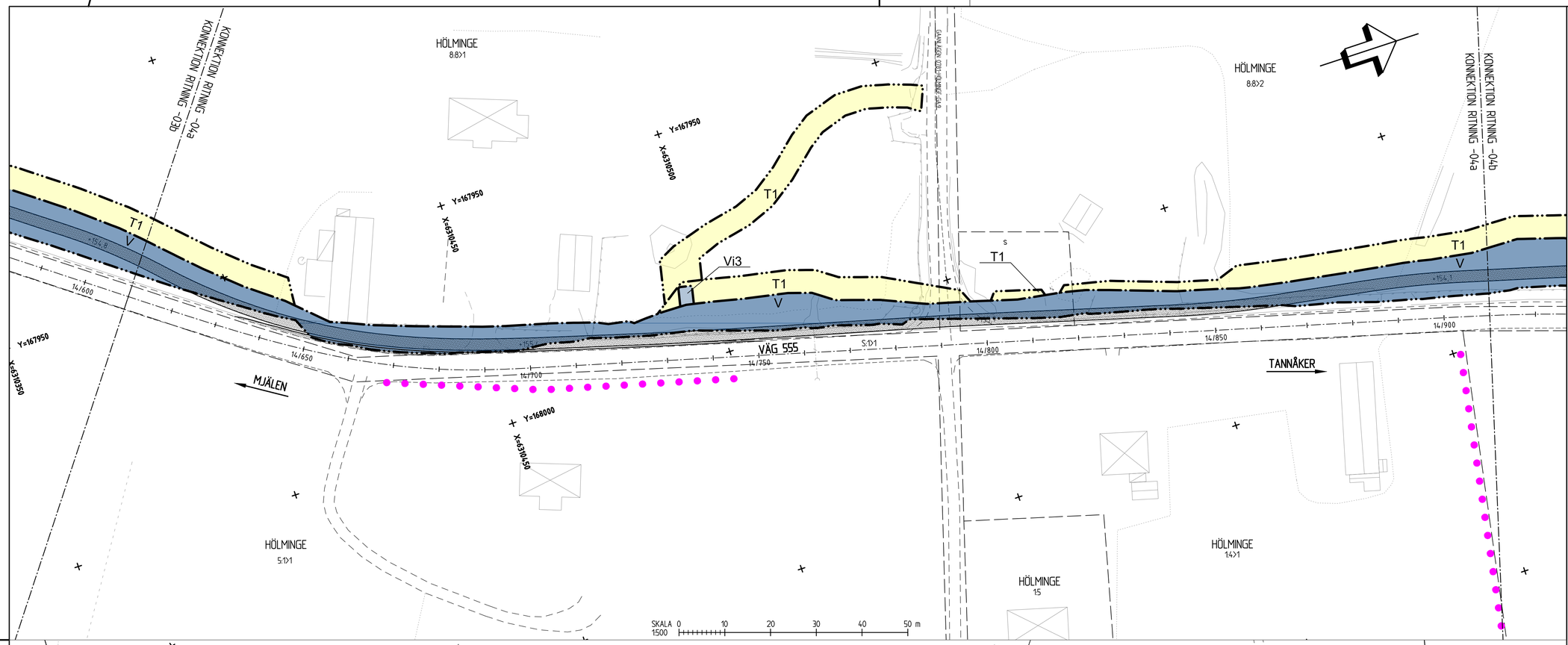

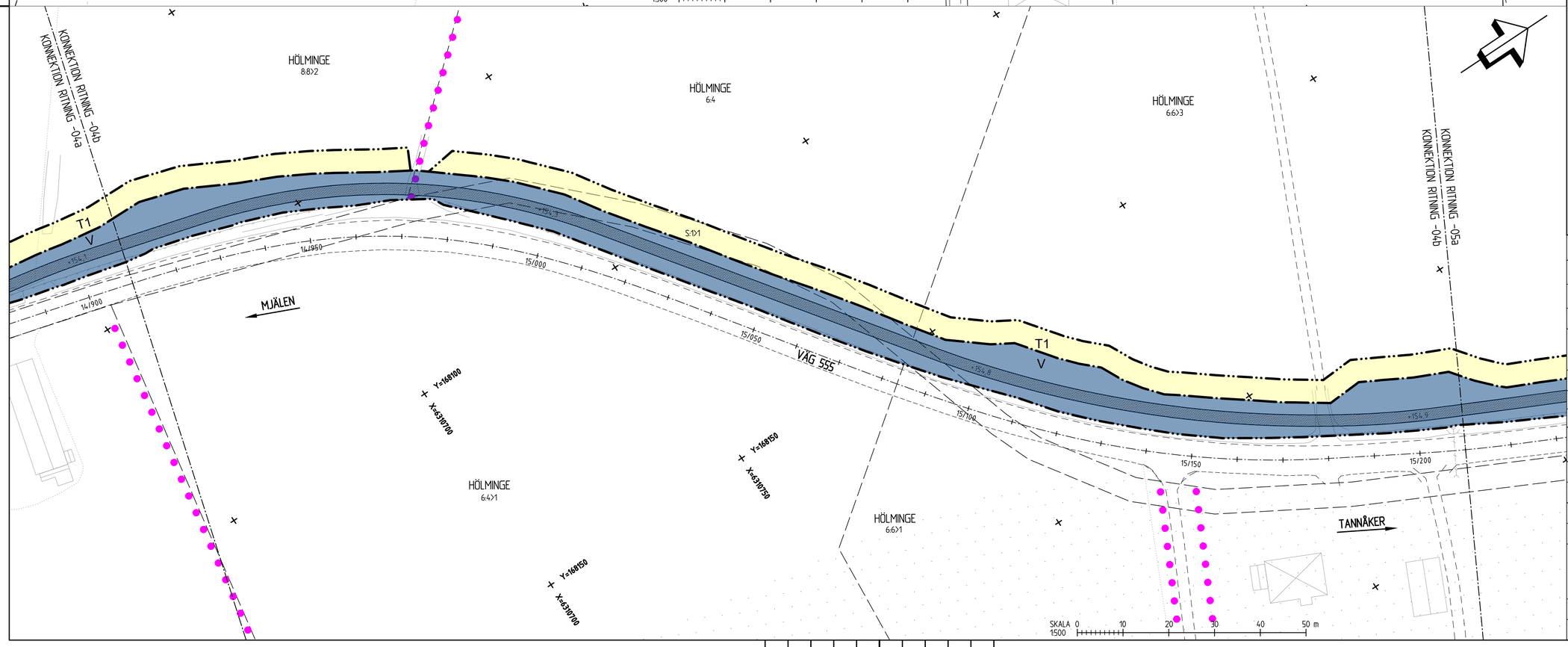

TECKENFÖRKLARING

MARKANSPRÅK

- GRÄNS FÖR VÄGOMRÅDE
- AVGRÄNSNING MELLAN OLIKA TYPER AV MARKANSPRÅK
- V — NYTT VÄGOMRÅDE MED VÄGRÄTT
- Vi — NYTT VÄGOMRÅDE MED INSKRÄNKT VÄGRÄTT
- Vi1 — INSKRÄNKT VÄGRÄTT FÖR VÄGSLÄNT
- Vi2 — INSKRÄNKT VÄGRÄTT FÖR DAGVATTENLEDNING
- Vi3 — INSKRÄNKT VÄGRÄTT FÖR DRIFT AV VÄGTRUMMA SAMT RENSNING AV ANSLUTANDE DIKE
- T — TILLFÄLLIG NYTTJANDERÄTT SAMTLIGA TILLFÄLLIGA NYTTJANDERÄTTER GÄLLER TILL GODKÄND SLUTBESIKTNING OCH 6 MÅNADER FRAMÖVER
- T1 — TILLFÄLLIG NYTTJANDERÄTT/ARBETSOMRÅDE FÖR UPPLAG AV JORDMASSOR OCH BYGGTRAFIK/ARBETSMASKINER
- T2 — TILLFÄLLIG NYTTJANDERÄTT FÖR TRAFIK UNDER BYGGTIDEN
- T3 — TILLFÄLLIG NYTTJANDERÄTT FÖR TERRÄNG-MODELLERING
- T4 — TILLFÄLLIG NYTTJANDERÄTT FÖR OMGRÄVNING DIKE

INSKRÄNKT DRIFT AV VÄG

GÅNG- OCH CYKELVÄGEN KOMMER EJ ATT VINTERVAGHÅLLAS

VERKSAMHETER/ÅTGÄRDER SOM UNDANTAS FRÅN FÖRBUD ENLIGT MILJÖBALKEN

UNDANTAGEN GÄLLER HELA PLANEN

FÖRBUDEN I 7:11 2 ST. MB GÄLLER EJ BYGGANDE AV ALLMÄN VÄG

FÖRBUDEN I 7:15 MB GÄLLER INTE BYGGANDE AV ALLMÄN VÄG

SKYLDIGHETEN ATT GÖRA ANMÄLAN FÖR SAMRÅD ENLIGT 12:6 MB GÄLLER INTE FÖR DE VERKSAMHETER OCH ÅTGÄRDER SOM BEHÖVS FÖR ATT BYGGA VÄGEN OCH SOM FASTSTÄLLS OCH INGÅR I VÄGOMRÅDE FÖR ALLMÄN VÄG ELLER OMRÅDE FÖR TILLFÄLLIG NYTTJANDERÄTT

ÖVRIGA BETECKNINGAR PÅ PLANKARTAN

- 0/100 / +00.0 — NY VÄG, VÄGBANEKANTER MED LÄNGDMÄTNING OCH HÖJDSÄTTNING
- BIOTOPSKYDD
- STRANDSKYDD
- NY STÖDMUR
- NYTT VÄGRÄCKE
- NYTT GC-RÄCKE
- TRAKTGRÄNS
- FASTIGHETSGRÄNS
- KONNEKTIONSLINJE

KOORDINATSYSTEM

PLAN: SWEREF 99 13 30

HÖJD: RH 2000

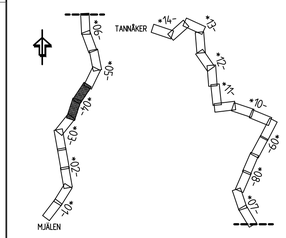

TYP AV PLAN

VÄGPLAN

GRANSKNINGSSTATUS / SYFTE

HANDLINGSTYP

FASTSTÄLLELSEHANDLING

DATUM: 2024-11-29

LEVERANS / ÄNDRINGS-PM

OBJEKT

VÄG 555, GC-VÄG DELEN MJÄLEN-TANNÅKER

DELOMRÅDE / BANDEL: 1 MJÄLEN-TANNÅKER

ANLÄGGNINGSDEL: 01 VÄG 555

OBJEKTNUMMER / KM: 174190

KONSTRUKTIONSNUMMER

BESTÄLLARE: TRAFIKVERKET

LEVERANTÖR: SWECO

SKAPAD AV: SEVAWH

UPPDRAGSNUMMER: 13002521

GODKÄND AV: SEENIC

AVDELNING

RITNINGSTYP: PLANKARTA

TEKNIKOMRÅDE / INNEHÅLL: VÄGUTFORMNING OCH TRAFIK

BESKRIVNING

KM 14/610 - 14/910

KM 14/910 - 15/210

SKALA: 1:500

FORMAT: A1

FÖRVALTNINGSNUMMER

RITNINGSNUMMER: 101T0204

BLAD

NÄSTA BLAD

BET

Ritning: S:\SE\Uppsala\X601\PROJEKT\12566\1354072_Overtrampstorning_Lungby\500_VP-Mjälen_-_Tannåker_utfoga\3_Genererande ritningar\101T0204.dwg Skapad av: Malm, Richard 2024-11-11 08:59

TECKENFÖRKLARING

MARKANSPRÅK

- GRÄNS FÖR VÄGOMRÅDE
- AVGRÄNSNING MELLAN OLIKA TYPER AV MARKANSPRÅK
- V — NYTT VÄGOMRÅDE MED VÄGRÄTT
- Vi — NYTT VÄGOMRÅDE MED INSKRÄNKT VÄGRÄTT
- Vi1 — INSKRÄNKT VÄGRÄTT FÖR VÄGSLÄNT
- Vi2 — INSKRÄNKT VÄGRÄTT FÖR DAGVATTENLEDNING
- Vi3 — INSKRÄNKT VÄGRÄTT FÖR DRIFT AV VÄGTRUMMA SAMT RENSNING AV ANSLUTANDE DIKE
- T — TILLFÄLLIG NYTTJANDERÄTT SAMTLIGA TILLFÄLLIGA NYTTJANDERÄTTER GÄLLER TILL GODKÄND SLUTBESIKTNING OCH 6 MÅNADER FRAMÖVER
- T1 — TILLFÄLLIG NYTTJANDERÄTT/ARBETSOMRÅDE FÖR UPPLAG AV JORDMASSOR OCH BYGGTRAFIK/ARBETSMASKINER
- T2 — TILLFÄLLIG NYTTJANDERÄTT FÖR TRAFIK UNDER BYGGTIDEN
- T3 — TILLFÄLLIG NYTTJANDERÄTT FÖR TERRÄNG-MODELLERING
- T4 — TILLFÄLLIG NYTTJANDERÄTT FÖR OMGRÄVNING DIKE

INSKRÄNKT DRIFT AV VÄG

GÅNG- OCH CYKELVÄGEN KOMMER EJ ATT VINTERVÄGHÅLLAS

VERKSAMHETER/ÅTGÄRDER SOM UNDANTAS FRÅN FÖRBUD ENLIGT MILJÖBALKEN

UNDANTAGEN GÄLLER HELA PLANEN

FÖRBUDEN I 7:11 2 ST. MB GÄLLER EJ BYGGANDE AV ALLMÄN VÄG

FÖRBUDEN I 7:15 MB GÄLLER INTE BYGGANDE AV ALLMÄN VÄG

SKYLDIGHETEN ATT GÖRA ANMÄLAN FÖR SAMRÅD ENLIGT 12:6 MB GÄLLER INTE FÖR DE VERKSAMHETER OCH ÅTGÄRDER SOM BEHÖVS FÖR ATT BYGGA VÄGEN OCH SOM FASTSTÄLLS OCH INGÅR I VÄGOMRÅDE FÖR ALLMÄN VÄG ELLER OMRÅDE FÖR TILLFÄLLIG NYTTJANDERÄTT

ÖVRIGA BETECKNINGAR PÅ PLANKARTAN

- 0/100 / +00.0 — NY VÄG, VÄGBANEKANTER MED LÄNGDMÄTNING OCH HÖJDSÄTTNING
- BIOTOPSKYDD
- STRANDSKYDD
- NY STÖDMUR
- NYTT VÄGRÄCKE
- NYTT GC-RÄCKE
- TRAKTGRÄNS
- FASTIGHETSGRÄNS
- KONNEKTIONSLINJE

KOORDINATSYSTEM

PLAN: SWEREF 99 13 30

HÖJD: RH 2000

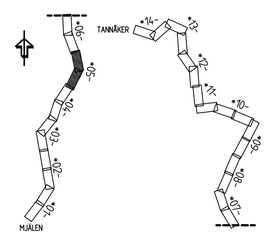

TYP AV PLAN	VÄGPLAN
GRANSKNINGSSTATUS / SYFTE	
HANDLINGSTYP	FASTSTÄLLELSEHANDLING
DATUM: 2024-11-29	LEVERANS / ÄNDRINGS-PM
OBJEKT	VÄG 555, GC-VÄG DELEN MJÄLEN-TANNÅKER
DELOMRÅDE / BANDEL	1 MJÄLEN-TANNÅKER
ANLÄGGNINGSDEL	01 VÄG 555
OBJEKTNUMMER / KM: 174190	KONSTRUKTIONSNUMMER
BESTÄLLARE: TRAFIKVERKET	LEVERANTÖR: SWECO
SKAPAD AV: SEVAWH	UPPDRAGSNUMMER: 13002521
GODKÄND AV: SEENIC	AVDELNING
RITNINGSTYP	PLANKARTA
TEKNIKOMRÅDE / INNEHÅLL	VÄGUTFORMNING OCH TRAFIK
BESKRIVNING	KM 15/210 - 15/520 KM 15/520 - 15/846
SKALA: 1:500	FORMAT: A1 / FÖRVALTNINGSNUMMER
RITNINGSNUMMER: 101T0205	BLAD / NÄSTA BLAD / BET

Ritning: S:\SE\Lucidum\MODIN\PROJEKT\12156x135x012_Ombyggnadsåtgärd_Järnvägs-530_P_Mjälen_-_Tannåker_anläggn\3.Genomförande\3b_CAD\1_CAD\1_Vägplan\101T0205.dwg Skapat av: Mattis, Richard 2024-11-11 08:59

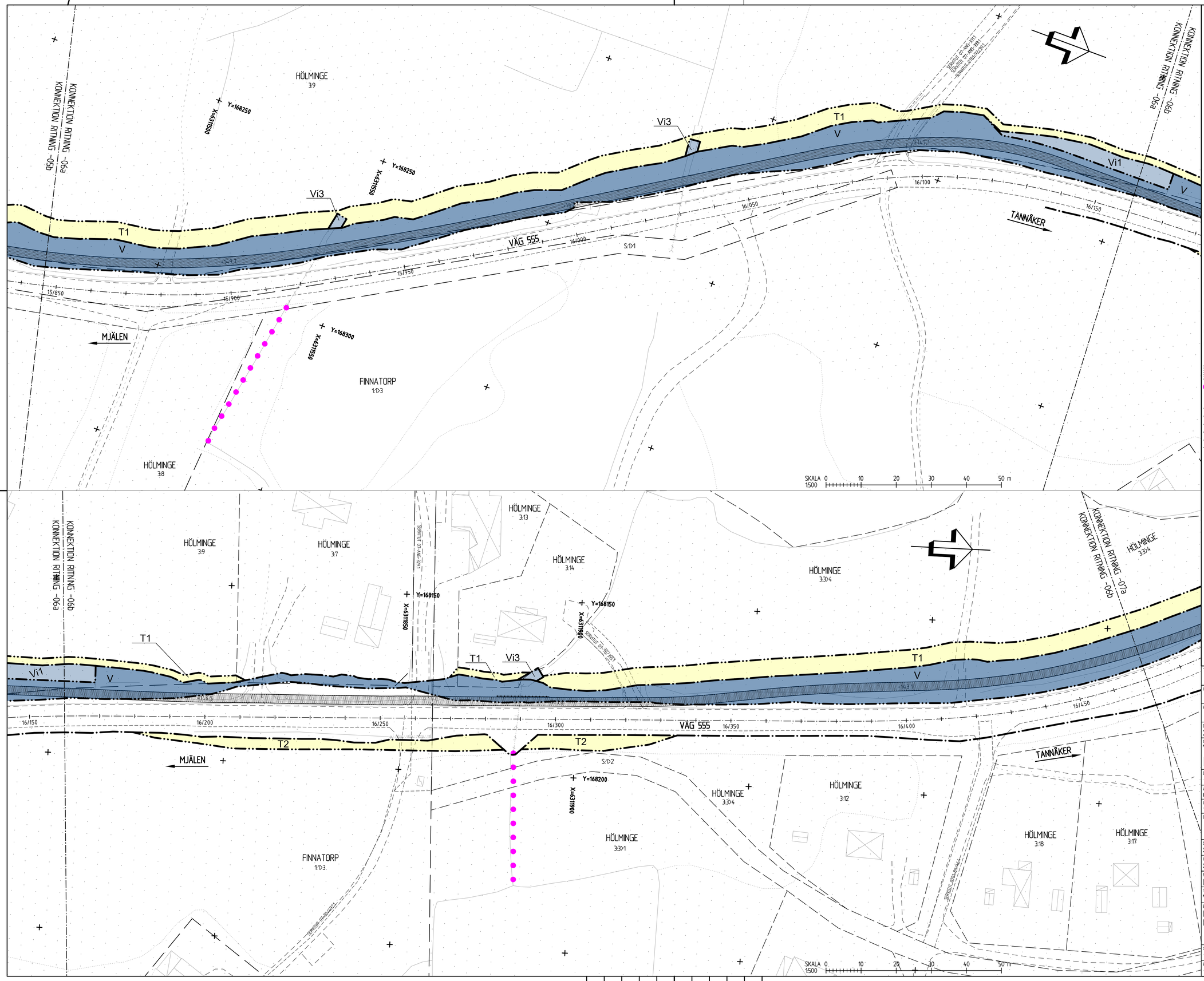

TECKENFÖRKLARING

MARKANSPRÅK

- GRÄNS FÖR VÄGOMRÅDE
- AVGRÄNSNING MELLAN OLIKA TYPER AV MARKANSPRÅK
- V — NYTT VÄGOMRÅDE MED VÄGRÄTT
- Vi — NYTT VÄGOMRÅDE MED INSKRÄNKT VÄGRÄTT
- Vi1 — INSKRÄNKT VÄGRÄTT FÖR VÄGSLÄNT
- Vi2 — INSKRÄNKT VÄGRÄTT FÖR DAGVATTENLEDNING
- Vi3 — INSKRÄNKT VÄGRÄTT FÖR DRIFT AV VÄGTRUMMA SAMT RENSNING AV ANSLUTANDE DIKE
- T — TILLFÄLLIG NYTTJANDERÄTT SAMTLIGA TILLFÄLLIGA NYTTJANDERÄTTER GÄLLER TILL GODKÄND SLUTBESIKTNING OCH 6 MÅNADER FRAMÖVER
- T1 — TILLFÄLLIG NYTTJANDERÄTT/ARBETSOMRÅDE FÖR UPPLAG AV JORDMASSOR OCH BYGGTRAFIK/ARBETSMASKINER
- T2 — TILLFÄLLIG NYTTJANDERÄTT FÖR TRAFIK UNDER BYGGTIDEN
- T3 — TILLFÄLLIG NYTTJANDERÄTT FÖR TERRÄNG-MODELLERING
- T4 — TILLFÄLLIG NYTTJANDERÄTT FÖR OMGRÄVNING DIKE

INSKRÄNKT DRIFT AV VÄG

GÅNG- OCH CYKELVÄGEN KOMMER EJ ATT VINTERVÄGHÅLLAS

VERKSAMHETER/ÅTGÄRDER SOM UNDANTAS FRÅN FÖRBUD ENLIGT MILJÖBALKEN

UNDANTAGEN GÄLLER HELA PLANEN

FÖRBUDEN I 7:11 2 ST. MB GÄLLER EJ BYGGANDE AV ALLMÄN VÄG

FÖRBUDEN I 7:15 MB GÄLLER INTE BYGGANDE AV ALLMÄN VÄG

SKYLDIGHETEN ATT GÖRA ANMÄLAN FÖR SAMRÅD ENLIGT 12:6 MB GÄLLER INTE FÖR DE VERKSAMHETER OCH ÅTGÄRDER SOM BEHÖVS FÖR ATT BYGGA VÄGEN OCH SOM FASTSTÄLLS OCH INGÅR I VÄGOMRÅDE FÖR ALLMÄN VÄG ELLER OMRÅDE FÖR TILLFÄLLIG NYTTJANDERÄTT

ÖVRIGA BETECKNINGAR PÅ PLANKARTAN

- 0/100 +00.0 — NY VÄG, VÄGBANEKANTER MED LÄNGDMÄTNING OCH HÖJDSÄTTNING
- BIOTOPSKYDD
- STRANDSKYDD
- NY STÖDMUR
- NYTT VÄGRÄCKE
- NYTT GC-RÄCKE
- TRAKTGRÄNS
- FASTIGHETSGRÄNS
- KONNEKTIONSLINJE

KOORDINATSYSTEM

PLAN: SWEREF 99 13 30
HÖJD: RH 2000

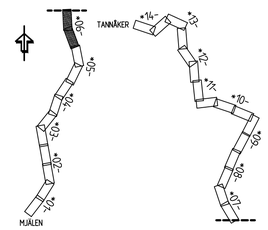

TYP AV PLAN

VÄGPLAN

GRANSKNINGSSTATUS / SYFTE

HANDLINGSTYP

FASTSTÄLLELSEHANDLING

DATUM	LEVERANS / ÄNDRINGS-PM
2024-11-29	

OBJEKT

VÄG 555, GC-VÄG
DELEN MJÄLEN-TANNÅKER

DELOMRÅDE / BANDEL

1 MJÄLEN-TANNÅKER

ANLÄGGNINGSDEL

01 VÄG 555

OBJEKTNUMMER / KM	KONSTRUKTIONSNUMMER
174190	

BESTÄLLARE	LEVERANTÖR
TRAFIKVERKET	SWECO

SKAPAD AV	UPPDRAGSNUMMER
SEVAWH	13002521
GODKÄND AV	AVDELNING
SEENIC	

RITNINGSTYP

PLANKARTA

TEKNIKOMRÅDE / INNEHÅLL

VÄGUTFORMNING OCH TRAFIK

BESKRIVNING

KM 15/846 - 16/160
KM 16/160 - 16/470

SKALA	FORMAT	FÖRVALTNINGSNUMMER
1:500	A1	

RITNINGSNUMMER	BLAD	NÄSTA BLAD	BET
101T0206			

Ritning: S:\SE\Lucelam\K501\PROJEKT\127556\135\402_Oversiktsplaterna_Juridisk\500_P_Mjalen_-_Tannaker_anlagg\13_Generella ritningar\06_CAD\1_LPV\1_Vattgat\101T0206.dwg Skapad av: Malm, Richard 2024-11-11 08:59

XREF MODELLVXX0001 2022-09-01 15:02
MODELLVXX0002 2022-09-06 10:04
MODELLVXX0003 2022-09-06 10:04
MODELLVXX0004 2022-11-11 08:37
MODELLVXX0005 2022-11-11 08:37
MODELLVXX0006 2022-11-11 08:37
MODELLVXX0007 2022-11-11 08:37
MODELLVXX0008 2022-11-11 08:37
MODELLVXX0009 2022-10-14 22:24
MODELLVXX0010 2022-10-14 22:24
MODELLVXX0011 2022-11-11 10:26
MODELLVXX0012 2022-11-11 10:26
MODELLVXX0013 2022-12-15 13:15
MODELLVXX0014 2022-12-15 13:15
MODELLVXX0015 2022-12-15 13:15
MODELLVXX0016 2022-06-13 14:23
MODELLVXX0017 2022-06-13 14:23
MODELLVXX0018 2022-06-13 14:23
MODELLVXX0019 2022-06-14 14:15
MODELLVXX0020 2022-06-14 14:15
MODELLVXX0021 2022-06-14 14:15
MODELLVXX0022 2022-06-14 14:15
MODELLVXX0023 2022-06-14 14:15
MODELLVXX0024 2022-06-14 14:15
MODELLVXX0025 2022-06-14 14:15
MODELLVXX0026 2022-06-14 14:15
MODELLVXX0027 2022-06-14 14:15
MODELLVXX0028 2022-06-14 14:15
MODELLVXX0029 2022-06-14 14:15
MODELLVXX0030 2022-06-14 14:15
MODELLVXX0031 2022-06-14 14:15
MODELLVXX0032 2022-06-14 14:15
MODELLVXX0033 2022-06-14 14:15
MODELLVXX0034 2022-06-14 14:15
MODELLVXX0035 2022-06-14 14:15
MODELLVXX0036 2022-06-14 14:15
MODELLVXX0037 2022-06-14 14:15
MODELLVXX0038 2022-06-14 14:15
MODELLVXX0039 2022-06-14 14:15
MODELLVXX0040 2022-06-14 14:15
MODELLVXX0041 2022-06-14 14:15
MODELLVXX0042 2022-06-14 14:15
MODELLVXX0043 2022-06-14 14:15
MODELLVXX0044 2022-06-14 14:15
MODELLVXX0045 2022-06-14 14:15
MODELLVXX0046 2022-06-14 14:15
MODELLVXX0047 2022-06-14 14:15
MODELLVXX0048 2022-06-14 14:15
MODELLVXX0049 2022-06-14 14:15
MODELLVXX0050 2022-06-14 14:15
MODELLVXX0051 2022-06-14 14:15
MODELLVXX0052 2022-06-14 14:15
MODELLVXX0053 2022-06-14 14:15
MODELLVXX0054 2022-06-14 14:15
MODELLVXX0055 2022-06-14 14:15

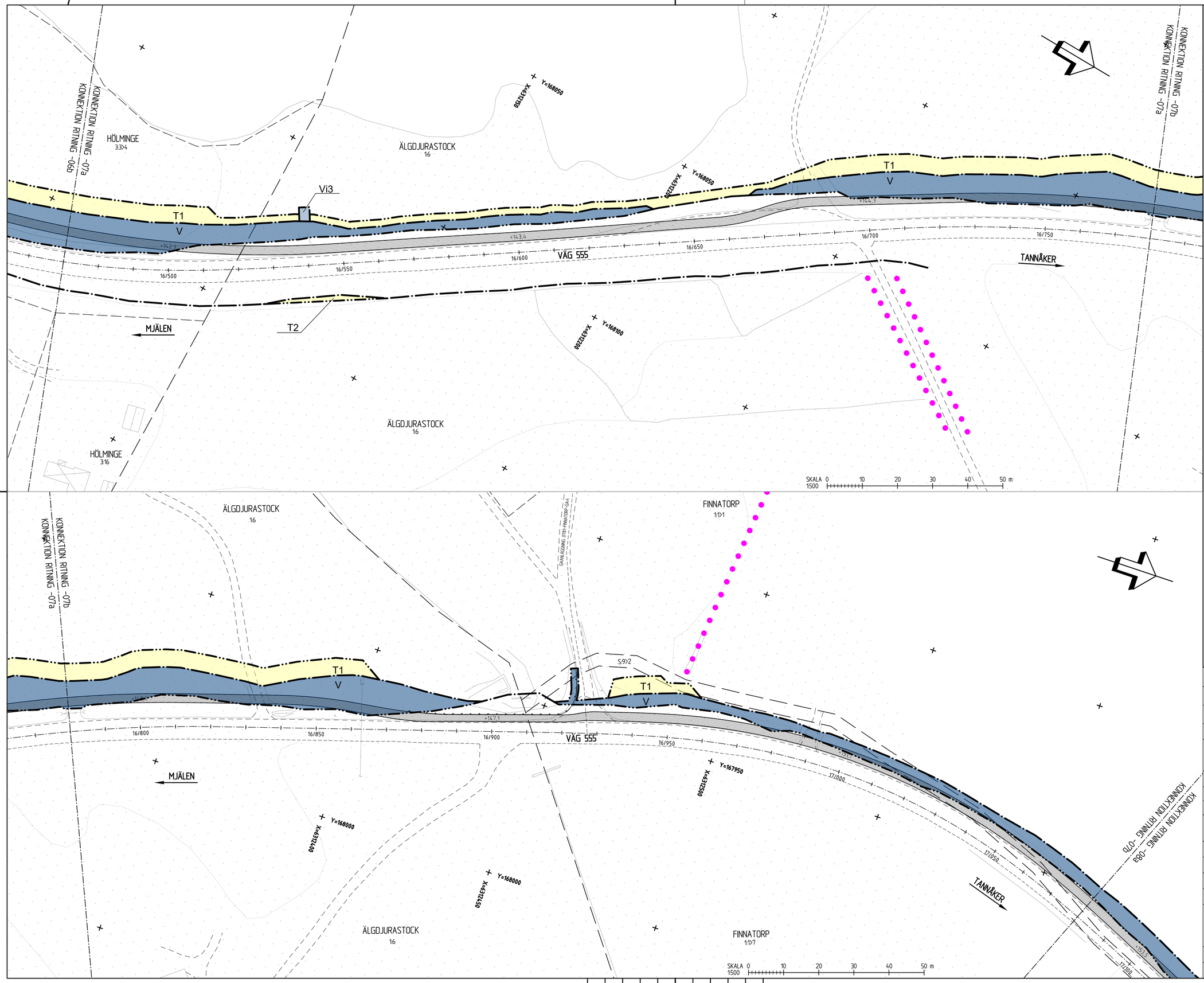

TECKENFÖRKLARING

MARKANSPRÅK

- GRÄNS FÖR VÄGOMRÅDE
- AVGRÄNSNING MELLAN OLIKA TYPER AV MARKANSPRÅK
- V — NYTT VÄGOMRÅDE MED VÄGRÄTT
- Vi — NYTT VÄGOMRÅDE MED INSKRÄNKT VÄGRÄTT
- Vi1 — INSKRÄNKT VÄGRÄTT FÖR VÄGSLÄNT
- Vi2 — INSKRÄNKT VÄGRÄTT FÖR DAGVATTENLEDNING
- Vi3 — INSKRÄNKT VÄGRÄTT FÖR DRIFT AV VÄGTRUMMA SAMT RENSNING AV ANSLUTANDE DIKE
- T — TILLFÄLLIG NYTTJANDERÄTT SAMTLIGA TILLFÄLLIGA NYTTJANDERÄTTER GÄLLER TILL GODKÄND SLUTBESIKTNING OCH 6 MÅNADER FRAMÖVER
- T1 — TILLFÄLLIG NYTTJANDERÄTT/ARBETSOMRÅDE FÖR UPPLAG AV JORDMASSOR OCH BYGGTRAFIK/ARBETSMASKINER
- T2 — TILLFÄLLIG NYTTJANDERÄTT FÖR TRAFIK UNDER BYGGTIDEN
- T3 — TILLFÄLLIG NYTTJANDERÄTT FÖR TERRÄNG-MODELLERING
- T4 — TILLFÄLLIG NYTTJANDERÄTT FÖR OMGRÄVNING DIKE

INSKRÄNKT DRIFT AV VÄG

GÅNG- OCH CYKELVÄGEN KOMMER EJ ATT VINTERVÄGHÅLLAS

VERKSAMHETER/ÅTGÄRDER SOM UNDANTAS FRÅN FÖRBUD ENLIGT MILJÖBALKEN

UNDANTAGEN GÄLLER HELA PLANEN

FÖRBUDEN I 7:11 2 ST. MB GÄLLER EJ BYGGANDE AV ALLMÄN VÄG

FÖRBUDEN I 7:15 MB GÄLLER INTE BYGGANDE AV ALLMÄN VÄG

SKYLDIGHETEN ATT GÖRA ANMÄLAN FÖR SAMRÅD ENLIGT 12:6 MB GÄLLER INTE FÖR DE VERKSAMHETER OCH ÅTGÄRDER SOM BEHÖVS FÖR ATT BYGGA VÄGEN OCH SOM FASTSTÄLLS OCH INGÅR I VÄGOMRÅDE FÖR ALLMÄN VÄG ELLER OMRÅDE FÖR TILLFÄLLIG NYTTJANDERÄTT

ÖVRIGA BETECKNINGAR PÅ PLANKARTAN

- 0/100 / +00.0 — NY VÄG, VÄGBANEKANTER MED LÄNGDMÄTNING OCH HÖJDSÄTTNING
- BIOTOPSKYDD
- STRANDSKYDD
- NY STÖDMUR
- NYTT VÄGRÄCKE
- NYTT GC-RÄCKE
- TRAKTGRÄNS
- FASTIGHETSGRÄNS
- KONNEKTIONSLINJE

KOORDINATSYSTEM

PLAN: SWEREF 99 13 30

HÖJD: RH 2000

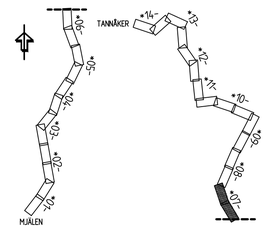

TYP AV PLAN: VÄGPLAN

GRANSKNINGSSTATUS / SYFTE

HANDLINGSTYP: FASTSTÄLLELSEHANDLING

DATUM: 2024-11-29

LEVERANS / ÄNDRINGS-PM

OBJEKT: VÄG 555, GC-VÄG DELEN MJÄLEN-TANNÅKER

DELOMRÅDE / BANDEL: 1 MJÄLEN-TANNÅKER

ANLÄGGNINGSDEL: 01 VÄG 555

OBJEKTNUMMER / KM: 174190

KONSTRUKTIONSNUMMER

BESTÄLLARE: TRAFIKVERKET

LEVERANTÖR: SWECO

SKAPAD AV: SEVAWH

UPPDRAGSNUMMER: 13002521

GODKÄND AV: SEENIC

AVDELNING

RITNINGSTYP: PLANKARTA

TEKNIKOMRÅDE / INNEHÅLL: VÄGUTFORMNING OCH TRAFIK

BESKRIVNING: KM 16/470 - 16/780 KM 16/780 - 17/080

SKALA: 1:500

FORMAT: A1

FÖRVALTNINGSNUMMER

RITNINGSNUMMER: 101T0207

BLAD

NÄSTA BLAD

BET

Ritning: S:\SE\Uddarlan\ASUN\PROJEKT\12584x105407\Overingsgestang_Lungby\500_PP_Mjälen_-_Tannåker_vägar\2.1_Generella arbeten\06_CAD\1_LP\1.1Väglan 101\101207.dwg Skapad av: Mark, Richard 2024-11-11 09:00

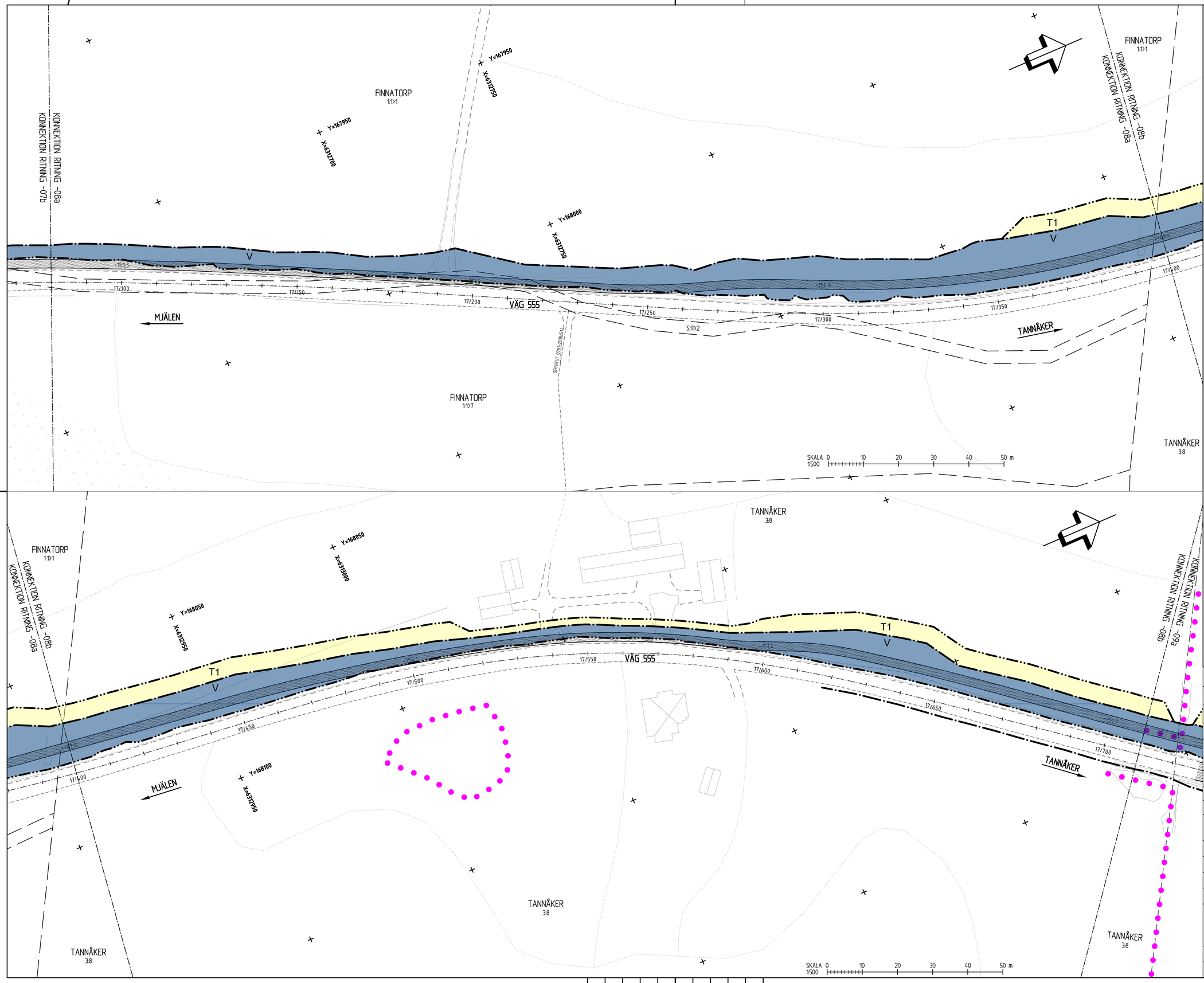

TECKENFÖRKLARING

MARKANSPRÅK

- GRÄNS FÖR VÄGOMRÅDE
- AVGRÄNSNING MELLAN OLIKA TYPER AV MARKANSPRÅK
- V — NYTT VÄGOMRÅDE MED VÄGRÄTT
- Vi — NYTT VÄGOMRÅDE MED INSKRÄNKT VÄGRÄTT
- Vi1 — INSKRÄNKT VÄGRÄTT FÖR VÄGSLÄNT
- Vi2 — INSKRÄNKT VÄGRÄTT FÖR DAGVATTENLEDNING
- Vi3 — INSKRÄNKT VÄGRÄTT FÖR DRIFT AV VÄGTRUMMA SAMT RENSNING AV ANSLUTANDE DIKE
- T — TILLFÄLLIG NYTTJANDERÄTT SAMTLIGA TILLFÄLLIGA NYTTJANDERÄTTER GÄLLER TILL GODKÄND SLUTBESIKTNING OCH 6 MÅNADER FRAMÖVER
- T1 — TILLFÄLLIG NYTTJANDERÄTT/ARBETSOMRÅDE FÖR UPPLAG AV JORDMASSOR OCH BYGGTRAFIK/ARBETSMASKINER
- T2 — TILLFÄLLIG NYTTJANDERÄTT FÖR TRAFIK UNDER BYGGTIDEN
- T3 — TILLFÄLLIG NYTTJANDERÄTT FÖR TERRÄNG-MODELLERING
- T4 — TILLFÄLLIG NYTTJANDERÄTT FÖR OMGRÄVNING DIKE

INSKRÄNKT DRIFT AV VÄG

GÅNG- OCH CYKELVÄGEN KOMMER EJ ATT VINTERVÄGHÅLLAS

VERKSAMHETER/ÅTGÄRDER SOM UNDANTAS FRÅN FÖRBUD ENLIGT MILJÖBALKEN

UNDANTAGEN GÄLLER HELA PLANEN

FÖRBUDEN I 7:11 2 ST. MB GÄLLER EJ BYGGANDE AV ALLMÄN VÄG

FÖRBUDEN I 7:15 MB GÄLLER INTE BYGGANDE AV ALLMÄN VÄG

SKYLDIGHETEN ATT GÖRA ANMÄLAN FÖR SAMRÅD ENLIGT 12:6 MB GÄLLER INTE FÖR DE VERKSAMHETER OCH ÅTGÄRDER SOM BEHÖVS FÖR ATT BYGGA VÄGEN OCH SOM FASTSTÄLLS OCH INGÅR I VÄGOMRÅDE FÖR ALLMÄN VÄG ELLER OMRÅDE FÖR TILLFÄLLIG NYTTJANDERÄTT

ÖVRIGA BETECKNINGAR PÅ PLANKARTAN

- 0/100 / +00.0 — NY VÄG, VÄGBANEKANTER MED LÄNGDMÄTNING OCH HÖJDSÄTTNING
- BIOTOPSKYDD
- STRANDSKYDD
- NY STÖDMUR
- NYTT VÄGRÄCKE
- NYTT GC-RÄCKE
- TRAKTGRÄNS
- FASTIGHETSGRÄNS
- KONNEKTIONSLINJE

KOORDINATSYSTEM

PLAN: SWEREF 99 13 30

HÖJD: RH 2000

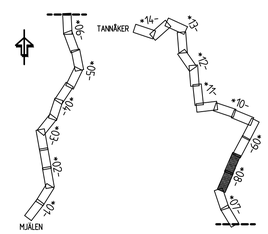

TYP AV PLAN	VÄGPLAN
GRANSKNINGSSTATUS / SYFTE	
HANDLINGSTYP	FASTSTÄLLELSEHANDLING
DATUM	2024-11-29
LEVERANS / ÄNDRINGS-PM	
OBJEKT	VÄG 555, GC-VÄG DELEN MJÄLEN-TANNÅKER
DELOMRÅDE / BANDEL	1 MJÄLEN-TANNÅKER
ANLÄGGNINGSDEL	01 VÄG 555
OBJEKTNUMMER / KM	174190
KONSTRUKTIONSNUMMER	
BESTÄLLARE	TRAFIKVERKET
LEVERANTÖR	SWECO
SKAPAD AV	SEVAWH
UPPDRAGSNUMMER	13002521
GODKÄND AV	SEENIC
AVDELNING	
RITNINGSTYP	PLANKARTA
TEKNIKOMRÅDE / INNEHÅLL	VÄGUTFORMNING OCH TRAFIK
BESKRIVNING	KM 17/080 - 17/400 KM 17/400 - 17/710
SKALA	1:500
FORMAT	A1
FÖRVALTNINGSNUMMER	
RITNINGSNUMMER	101T0208
BLAD	
NÄSTA BLAD	
BET	

Ritmg: S:\SE\Uddevallaregion\KGSH\PROJEKT\235A\135A012_Overfartsgatan\Ritning\Langsgang\555\VP_Mjalen_-_Tannaker_ritning\3.Geometriritningar\3a_CAD\L\VP\101T0208.dwg Skapat av: Mattsson, Richard 2024-11-11 09:01

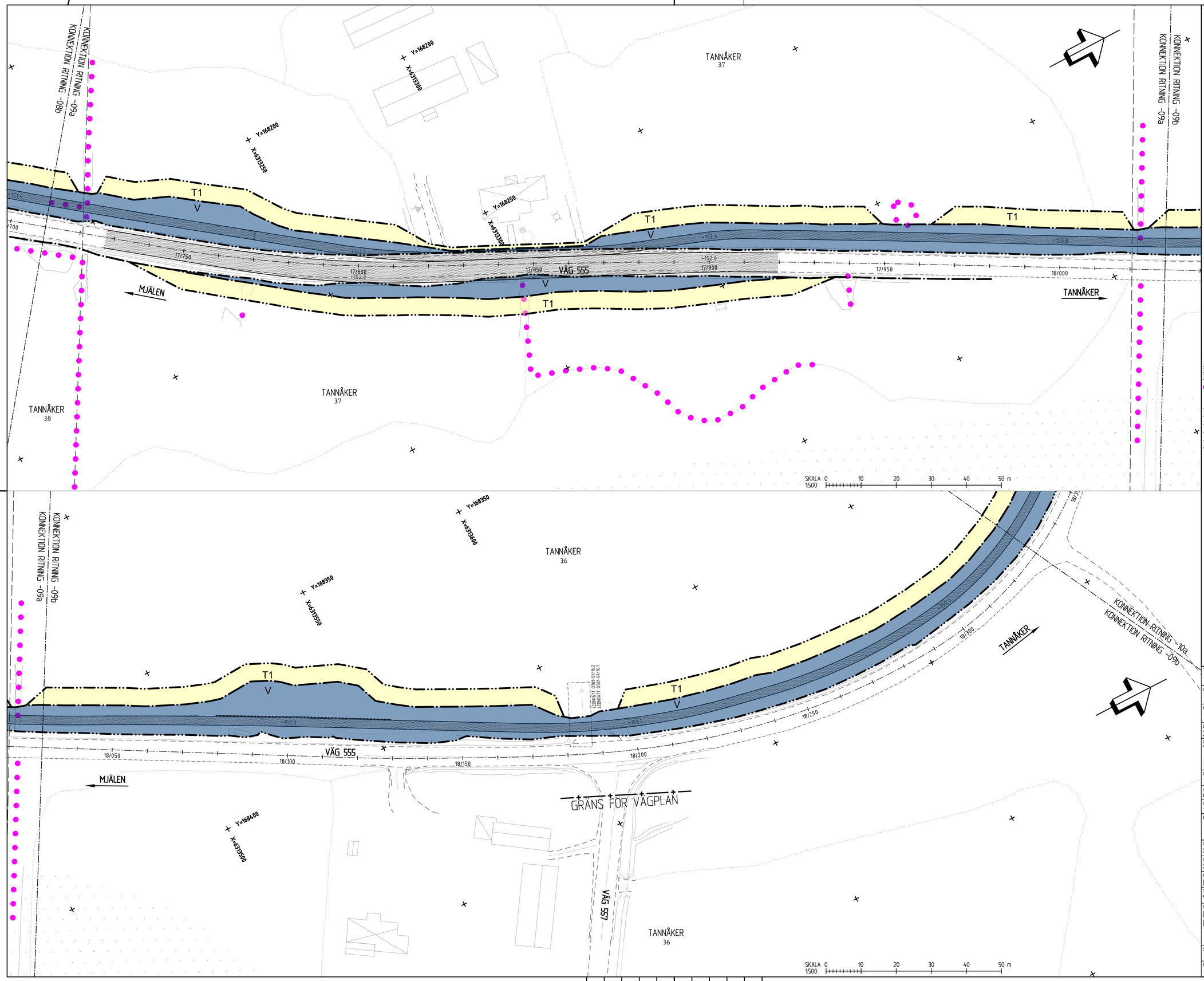

TECKENFÖRKLARING

MARKANSPRÅK

- GRÄNS FÖR VÄGOMRÅDE
- AVGRÄNSNING MELLAN OLIKA TYPER AV MARKANSPRÅK
- V — NYTT VÄGOMRÅDE MED VÄGRÄTT
- Vi — NYTT VÄGOMRÅDE MED INSKRÄNKT VÄGRÄTT
- Vi1 — INSKRÄNKT VÄGRÄTT FÖR VÄGSLÄNT
- Vi2 — INSKRÄNKT VÄGRÄTT FÖR DAGVATTENLEDNING
- Vi3 — INSKRÄNKT VÄGRÄTT FÖR DRIFT AV VÄGTRUMMA SAMT RENSNING AV ANSLUTANDE DIKE
- T — TILLFÄLLIG NYTTJANDERÄTT SAMTLIGA TILLFÄLLIGA NYTTJANDERÄTTER GÄLLER TILL GODKÄND SLUTBESIKTNING OCH 6 MÅNADER FRAMÖVER
- T1 — TILLFÄLLIG NYTTJANDERÄTT/ARBETSOMRÅDE FÖR UPPLAG AV JORDMASSOR OCH BYGGTRAFIK/ARBETSMASKINER
- T2 — TILLFÄLLIG NYTTJANDERÄTT FÖR TRAFIK UNDER BYGGTIDEN
- T3 — TILLFÄLLIG NYTTJANDERÄTT FÖR TERRÄNG-MODELLERING
- T4 — TILLFÄLLIG NYTTJANDERÄTT FÖR OMGRÄVNING DIKE

INSKRÄNKT DRIFT AV VÄG

GÅNG- OCH CYKELVÄGEN KOMMER EJ ATT VINTERVÄGHÅLLAS

VERKSAMHETER/ÅTGÄRDER SOM UNDANTAS FRÅN FÖRBUD ENLIGT MILJÖBALKEN

UNDANTAGEN GÄLLER HELA PLANEN

FÖRBUDEN I 7:11 2 ST. MB GÄLLER EJ BYGGANDE AV ALLMÄN VÄG

FÖRBUDEN I 7:15 MB GÄLLER INTE BYGGANDE AV ALLMÄN VÄG

SKYLDIGHETEN ATT GÖRA ANMÄLAN FÖR SAMRÅD ENLIGT 12:6 MB GÄLLER INTE FÖR DE VERKSAMHETER OCH ÅTGÄRDER SOM BEHÖVS FÖR ATT BYGGA VÄGEN OCH SOM FASTSTÄLLS OCH INGÅR I VÄGOMRÅDE FÖR ALLMÄN VÄG ELLER OMRÅDE FÖR TILLFÄLLIG NYTTJANDERÄTT

ÖVRIGA BETECKNINGAR PÅ PLANKARTAN

- 0/100 / +00.0 — NY VÄG, VÄGBANEKANTER MED LÄNGDMÄTNING OCH HÖJDSÄTTNING
- BIOTOPSKYDD
- STRANDSKYDD
- NY STÖDMUR
- NYTT VÄGRÄCKE
- NYTT GC-RÄCKE
- TRAKTGRÄNS
- FASTIGHETSGRÄNS
- KONNEKTIONSLINJE

KOORDINATSYSTEM

PLAN: SWEREF 99 13 30
HÖJD: RH 2000

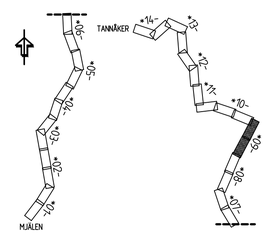

TYP AV PLAN
VÄGPLAN

GRANSKNINGSSTATUS / SYFTE

HANDLINGSTYP
FASTSTÄLLELSEHANDLING

DATUM
2024-11-29

LEVERANS / ÄNDRINGS-PM

OBJEKT
VÄG 555, GC-VÄG
DELEN MJÄLEN-TANNÅKER

DELOMRÅDE / BANDEL
1 MJÄLEN-TANNÅKER

ANLÄGGNINGSDEL
01 VÄG 555

OBJEKTNUMMER / KM
174190

KONSTRUKTIONSNUMMER

BESTÄLLARE
TRAFIKVERKET

LEVERANTÖR
SWECO

SKAPAD AV
SEVAWH

UPPDRAGSNUMMER
13002521

GODKÄND AV
SEENIC

AVDELNING

RITNINGSTYP
PLANKARTA

TEKNIKOMRÅDE / INNEHÅLL
VÄGUTFORMNING OCH TRAFIK

BESKRIVNING
KM 17/710 - 18/030
KM 18/030 - 18/330

SKALA
1:500

FORMAT
A1

FÖRVALTNINGSNUMMER

RITNINGSNUMMER
101T0209

BLAD

NÄSTA BLAD

BET

Ritning: S:\SE\Lucerion\K6\01\P60267\72594\1354\01_Overtäckningsritning_Lurgåg\500_PP_Mjälen_-_Tannåker_vintergata\1_Generellt arbete\06_CAD\1_LPR\1 Vägplan\101T0209.dwg Skapat av: Mårn, Richard 2024-11-11 09:01

XREF			
MODELL\XV00752	2024-11-11 08:37	MODELL\XV00301	2022-09-01 15:02
MODELL\XV00751	2024-11-11 08:34	MODELL\XV00301	2022-09-01 15:01
MODELL\XV00751	2024-11-11 08:34	MODELL\XV00301	2022-09-30 9:04
MODELL\XV00750	2024-11-11 08:29	MODELL\XV00301	2022-09-30 9:00
MODELL\XV00750	2024-11-11 08:29	MODELL\XV00703	2022-11-11 15:36
MODELL\XV00750	2024-11-11 08:29	MODELL\XV00703	2023-05-15 10:07
MODELL\XV00750	2024-11-11 08:29	MODELL\XV00707

TECKENFÖRKLARING

MARKANSPRÅK

- GRÄNS FÖR VÄGOMRÅDE
- AVGRÄNSNING MELLAN OLIKA TYPER AV MARKANSPRÅK
- V — NYTT VÄGOMRÅDE MED VÄGRÄTT
- Vi — NYTT VÄGOMRÅDE MED INSKRÄNKT VÄGRÄTT
- Vi1 — INSKRÄNKT VÄGRÄTT FÖR VÄGSLÄNT
- Vi2 — INSKRÄNKT VÄGRÄTT FÖR DAGVATTENLEDNING
- Vi3 — INSKRÄNKT VÄGRÄTT FÖR DRIFT AV VÄGTRUMMA SAMT RENSNING AV ANSLUTANDE DIKE
- T — TILLFÄLLIG NYTTJANDERÄTT SAMTLIGA TILLFÄLLIGA NYTTJANDERÄTTER GÄLLER TILL GODKÄND SLUTBESIKTNING OCH 6 MÅNADER FRAMÖVER
- T1 — TILLFÄLLIG NYTTJANDERÄTT/ARBETSOMRÅDE FÖR UPPLAG AV JORDMASSOR OCH BYGGTRAFIK/ARBETSMASKINER
- T2 — TILLFÄLLIG NYTTJANDERÄTT FÖR TRAFIK UNDER BYGGTIDEN
- T3 — TILLFÄLLIG NYTTJANDERÄTT FÖR TERRÄNG-MODELLERING
- T4 — TILLFÄLLIG NYTTJANDERÄTT FÖR OMGRÄVNING DIKE

INSKRÄNKT DRIFT AV VÄG

GÅNG- OCH CYKELVÄGEN KOMMER EJ ATT VINTERVÄGHÅLLAS

VERKSAMHETER/ÅTGÄRDER SOM UNDANTAS FRÅN FÖRBUD ENLIGT MILJÖBALKEN

UNDANTAGEN GÄLLER HELA PLANEN

FÖRBUDEN I 7:11 2 ST. MB GÄLLER EJ BYGGANDE AV ALLMÄN VÄG

FÖRBUDEN I 7:15 MB GÄLLER INTE BYGGANDE AV ALLMÄN VÄG

SKYLDIGHETEN ATT GÖRA ANMÄLAN FÖR SAMRÅD ENLIGT 12:6 MB GÄLLER INTE FÖR DE VERKSAMHETER OCH ÅTGÄRDER SOM BEHÖVS FÖR ATT BYGGA VÄGEN OCH SOM FASTSTÄLLS OCH INGÅR I VÄGOMRÅDE FÖR ALLMÄN VÄG ELLER OMRÅDE FÖR TILLFÄLLIG NYTTJANDERÄTT

ÖVRIGA BETECKNINGAR PÅ PLANKARTAN

- 0/100 +00.0 — NY VÄG, VÄGBANEKANTER MED LÄNGDMÄTNING OCH HÖJDSÄTTNING
- BIOTOPSKYDD
- STRANDSKYDD
- NY STÖDMUR
- NYTT VÄGRÄCKE
- NYTT GC-RÄCKE
- TRAKTGRÄNS
- FASTIGHETSGRÄNS
- KONNEKTIONSLINJE

KOORDINATSYSTEM

PLAN: SWEREF 99 13 30

HÖJD: RH 2000

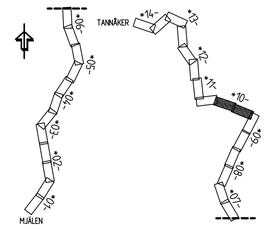

TYP AV PLAN

VÄGPLAN

GRANSKNINGSSTATUS / SYFTE

HANDLINGSTYP

FASTSTÄLLELSEHANDLING

DATUM: 2024-11-29

LEVERANS / ÄNDRINGS-PM

OBJEKT

VÄG 555, GC-VÄG DELEN MJÄLEN-TANNÅKER

DELOMRÅDE / BANDEL: 1 MJÄLEN-TANNÅKER

ANLÄGGNINGSDEL: 01 VÄG 555

OBJEKTNUMMER / KM: 174190

KONSTRUKTIONSNUMMER

BESTÄLLARE: TRAFIKVERKET

LEVERANTÖR: SWECO

SKAPAD AV: SEVAWH

UPPDRAGSNUMMER: 13002521

GODKÄND AV: SEENIC

AVDELNING

RITNINGSTYP: PLANKARTA

TEKNIKOMRÅDE / INNEHÅLL: VÄGUTFORMNING OCH TRAFIK

BESKRIVNING: KM 18/330 - 18/650 KM 18/650 - 18/970

SKALA: 1:500

FORMAT: A1

FÖRVALTNINGSNUMMER

RITNINGSNUMMER: 101T0210

BLAD

NÄSTA BLAD

BET

Ritning: S:\SE\Uddevallaregionen\Projekt\13002521\Delsystem\Vägplan\Vägplan\Ritningar\Plan\101T0210.dwg Skapat av: Mattsson, Richard 2024-11-11 09:02

MODELL\X000752	2024-11-11 08:37	MODELL\X000301	2022-09-01 15:02
MODELL\X000757	2024-11-11 08:34	MODELL\X000307	2022-09-06 9:04
MODELL\X000759	2024-11-11 08:34	MODELL\X000311	2022-09-06 9:04
MODELL\X000760	2024-11-11 08:34	MODELL\X000313	2022-11-11 15:39
MODELL\X000766	2024-11-11 20:29	MODELL\X000315	2023-11-08 9:49
MODELL\X000768	2024-11-11 08:29	MODELL\X000317	2023-11-15 10:27
MODELL\X000774	2024-11-11 08:29	MODELL\X000327	2023-11-15 10:27
MODELL\X000775	2024-11-11 08:29	MODELL\X000331	2022-06-14 16:16
MODELL\X000301	2023-12-15 10:16	MODELL\X000309	
MODELL\X000307	2023-12-15 10:16		
MODELL\X000311	2023-12-15 10:16		
MODELL\X000315	2022-06-13 14:23		
MODELL\X000317			
MODELL\X000327			
MODELL\X000331			
MODELL\X000309			

XREF

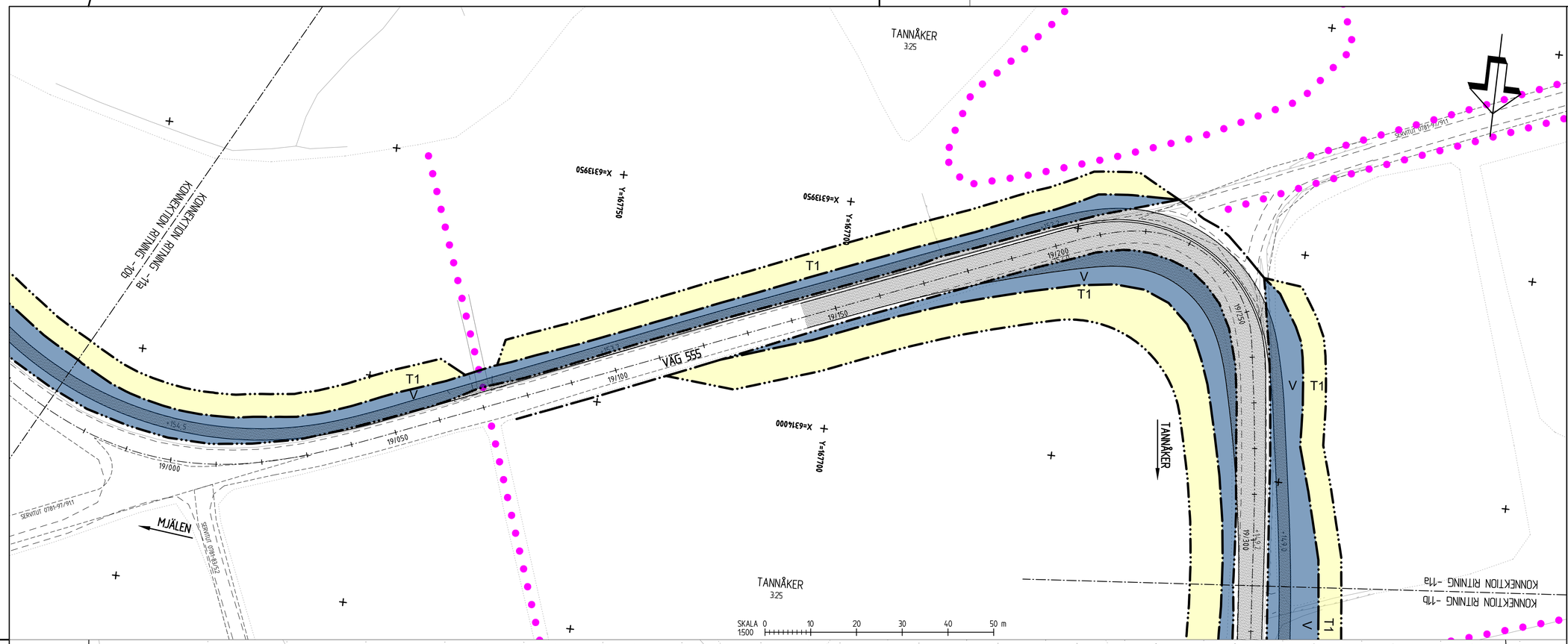

TECKENFÖRKLARING

MARKANSPRÅK

- GRÄNS FÖR VÄGOMRÅDE
- AVGRÄNSNING MELLAN OLIKA TYPER AV MARKANSPRÅK
- V — NYTT VÄGOMRÅDE MED VÄGRÄTT
- Vi — NYTT VÄGOMRÅDE MED INSKRÄNKT VÄGRÄTT
- Vi1 — INSKRÄNKT VÄGRÄTT FÖR VÄGSLÄNT
- Vi2 — INSKRÄNKT VÄGRÄTT FÖR DAGVATTENLEDNING
- Vi3 — INSKRÄNKT VÄGRÄTT FÖR DRIFT AV VÄGTRUMMA SAMT RENSNING AV ANSLUTANDE DIKE
- T — TILLFÄLLIG NYTTJANDERÄTT SAMTLIGA TILLFÄLLIGA NYTTJANDERÄTTER GÄLLER TILL GODKÄND SLUTBESIKTNING OCH 6 MÅNADER FRAMÖVER
- T1 — TILLFÄLLIG NYTTJANDERÄTT/ARBETSOMRÅDE FÖR UPPLAG AV JORDMASSOR OCH BYGGTRAFIK/ARBETSMASKINER
- T2 — TILLFÄLLIG NYTTJANDERÄTT FÖR TRAFIK UNDER BYGGTIDEN
- T3 — TILLFÄLLIG NYTTJANDERÄTT FÖR TERRÄNG-MODELLERING
- T4 — TILLFÄLLIG NYTTJANDERÄTT FÖR OMGRÄVNING DIKE

INSKRÄNKT DRIFT AV VÄG

GÅNG- OCH CYKELVÄGEN KOMMER EJ ATT VINTERVÄGHÅLLAS

VERKSAMHETER/ÅTGÄRDER SOM UNDANTAS FRÅN FÖRBUD ENLIGT MILJÖBALKEN

UNDANTAGEN GÄLLER HELA PLANEN

FÖRBUDEN I 7:11 2 ST. MB GÄLLER EJ BYGGANDE AV ALLMÄN VÄG

FÖRBUDEN I 7:15 MB GÄLLER INTE BYGGANDE AV ALLMÄN VÄG

SKYLDIGHETEN ATT GÖRA ANMÄLAN FÖR SAMRÅD ENLIGT 12:6 MB GÄLLER INTE FÖR DE VERKSAMHETER OCH ÅTGÄRDER SOM BEHÖVS FÖR ATT BYGGA VÄGEN OCH SOM FASTSTÄLLS OCH INGÅR I VÄGOMRÅDE FÖR ALLMÄN VÄG ELLER OMRÅDE FÖR TILLFÄLLIG NYTTJANDERÄTT

ÖVRIGA BETECKNINGAR PÅ PLANKARTAN

- 07/100 +00.0 — NY VÄG, VÄGBANEKANTER MED LÄNGDMÄTNING OCH HÖJDSÄTTNING
- BIOTOPSKYDD
- STRANDSKYDD
- NY STÖDMUR
- NYTT VÄGRÄCKE
- NYTT GC-RÄCKE
- TRAKTGRÄNS
- FASTIGHETSGRÄNS
- KONNEKTIONSLINJE

KOORDINATSYSTEM

PLAN: SWEREF 99 13 30
HÖJD: RH 2000

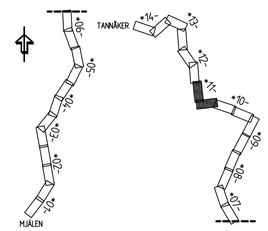

TYP AV PLAN: VÄGPLAN

GRANSKNINGSSTATUS / SYFTE

HANDLINGSTYP: FASTSTÄLLELSEHANDLING

DATUM: 2024-11-29

LEVERANS / ÄNDRINGS-PM

OBJEKT: VÄG 555, GC-VÄG DELEN MJÄLEN-TANNÅKER

DELOMRÅDE / BANDEL: 1 MJÄLEN-TANNÅKER

ANLÄGGNINGSDEL: 01 VÄG 555

OBJEKTNUMMER / KM: 174190

KONSTRUKTIONSNUMMER

BESTÄLLARE: TRAFIKVERKET

LEVERANTÖR: SWECO

SKAPAD AV: SEVAWH

UPPDRAGSNUMMER: 13002521

GODKÄND AV: SEENIC

AVDELNING

RITNINGSTYP: PLANKARTA

TEKNIKOMRÅDE / INNEHÅLL: VÄGUTFORMNING OCH TRAFIK

BESKRIVNING: KM 18/970 - 19/310 KM 19/310 - 19/630

SKALA: 1:500

FORMAT: A1

FÖRVALTNINGSNUMMER

RITNINGSNUMMER: 101T0211

BLAD

NÄSTA BLAD

BET

Ritning S:\SE\Uddarten\K601\PROJEKT\73566\1354012_Overforingsledning\Langsg\500_VP-Plan\-_-_Tannaker_etapp2\3_Genomforande\3a_GA01_PP\1\Ritfjal\101T0211.dwg Skapad av: Mats, Richard 2024-11-11 09:03

MODEL\LV009301	2022-09-01	15:12	
MODEL\LV009301	2022-09-06	09:34	
MODEL\LV009301	2022-09-06	9:04	
MODEL\LV009301	2022-09-06	9:46	
MODEL\LV009703	2022-11-7	13:36	
MODEL\LV009703	2022-11-7	9:57	
MODEL\LV009701	2023-10-4	9:27	
MODEL\LV009701	2023-10-5	10:29	
MODEL\LV009701	2022-06-14	9:6	
MODEL\LV000209	2022-06-14	9:6	
MODEL\LV009752	2024-11-11	08:37	
MODEL\LV009752	2024-11-11	08:35	
MODEL\LV009751	2024-11-11	08:34	
MODEL\LV009751	2024-11-11	9:14	
MODEL\LV009750	2022-06-21	10:29	
MODEL\LV009750	2022-06-21	10:26	
MODEL\LV009753	2023-12-5	9:16	
MODEL\LV009753	2023-12-5	9:19	
MODEL\LV000201	2022-06-13	14:23	
MODEL\LV000205	2022-06-13		
MODEL\LV000205	2022-06-13		
XREF			

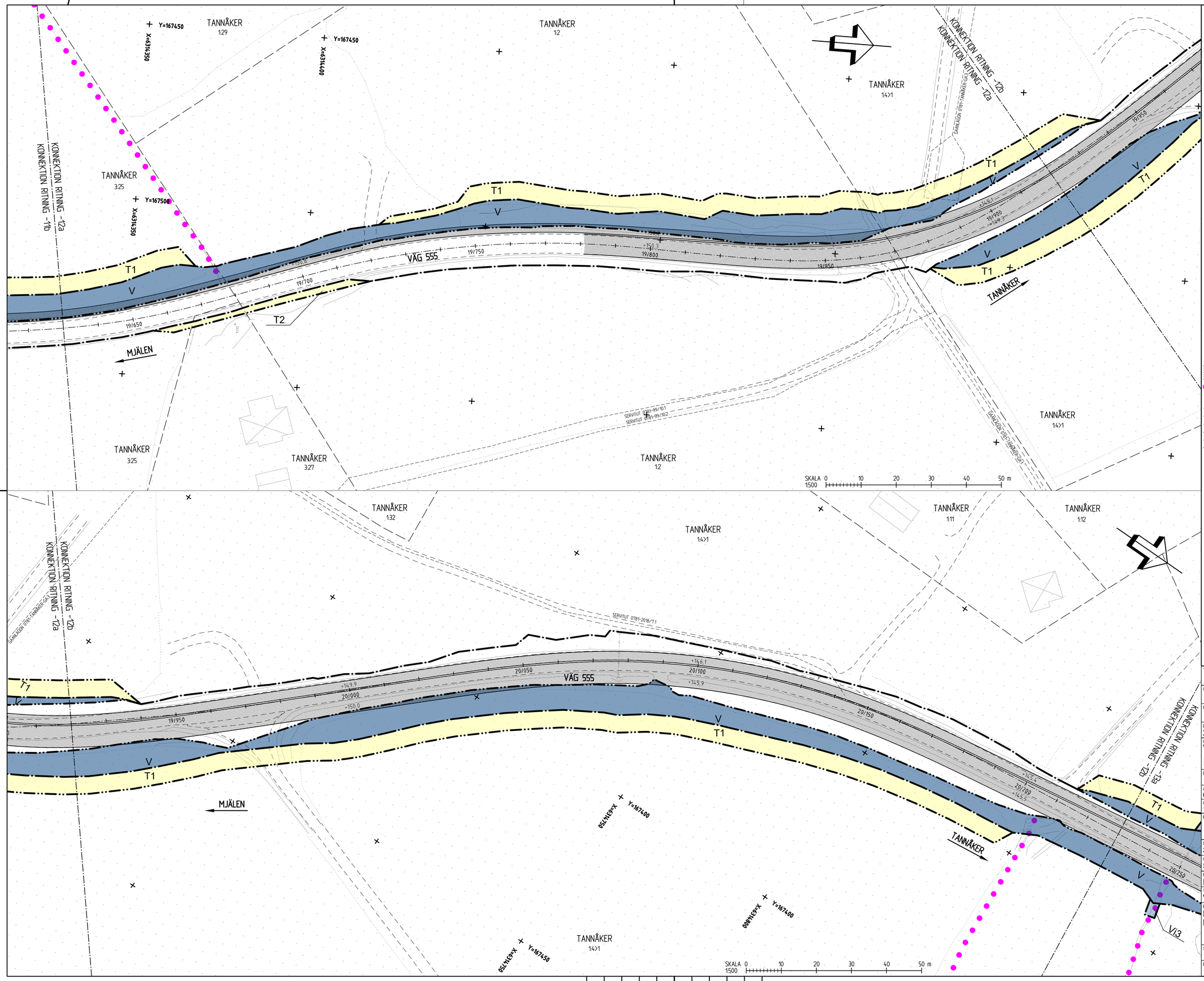

TECKENFÖRKLARING

MARKANSPRÅK

- GRÄNS FÖR VÄGOMRÅDE
- AVGRÄNSNING MELLAN OLIKA TYPER AV MARKANSPRÅK
- V — NYTT VÄGOMRÅDE MED VÄGRÄTT
- Vi — NYTT VÄGOMRÅDE MED INSKRÄNKT VÄGRÄTT
- Vi1 — INSKRÄNKT VÄGRÄTT FÖR VÄGSLÄNT
- Vi2 — INSKRÄNKT VÄGRÄTT FÖR DAGVATTENLEDNING
- Vi3 — INSKRÄNKT VÄGRÄTT FÖR DRIFT AV VÄGTRUMMA SAMT RENSNING AV ANSLUTANDE DIKE
- T — TILLFÄLLIG NYTTJANDERÄTT SAMTLIGA TILLFÄLLIGA NYTTJANDERÄTTER GÄLLER TILL GODKÄND SLUTBESIKTNING OCH 6 MÅNADER FRAMÖVER
- T1 — TILLFÄLLIG NYTTJANDERÄTT/ARBETSOMRÅDE FÖR UPPLAG AV JORDMASSOR OCH BYGGTRAFIK/ARBETSMASKINER
- T2 — TILLFÄLLIG NYTTJANDERÄTT FÖR TRAFIK UNDER BYGGTIDEN
- T3 — TILLFÄLLIG NYTTJANDERÄTT FÖR TERRÄNG-MODELLERING
- T4 — TILLFÄLLIG NYTTJANDERÄTT FÖR OMGRÄVNING DIKE

INSKRÄNKT DRIFT AV VÄG

GÅNG- OCH CYKELVÄGEN KOMMER EJ ATT VINTERVÄGHÅLLAS

VERKSAMHETER/ÅTGÄRDER SOM UNDANTAS FRÅN FÖRBUD ENLIGT MILJÖBALKEN

UNDANTAGEN GÄLLER HELA PLANEN

FÖRBUDEN I 7:11 2 ST. MB GÄLLER EJ BYGGANDE AV ALLMÄN VÄG

FÖRBUDEN I 7:15 MB GÄLLER INTE BYGGANDE AV ALLMÄN VÄG

SKYLDIGHETEN ATT GÖRA ANMÄLAN FÖR SAMRÅD ENLIGT 12:6 MB GÄLLER INTE FÖR DE VERKSAMHETER OCH ÅTGÄRDER SOM BEHÖVS FÖR ATT BYGGA VÄGEN OCH SOM FASTSTÄLLS OCH INGÅR I VÄGOMRÅDE FÖR ALLMÄN VÄG ELLER OMRÅDE FÖR TILLFÄLLIG NYTTJANDERÄTT

ÖVRIGA BETECKNINGAR PÅ PLANKARTAN

- 0/100 / +00.0 — NY VÄG, VÄGBANEKANTER MED LÄNGDMÄTNING OCH HÖJDSÄTTNING
- BIOTOPSKYDD
- STRANDSKYDD
- NY STÖDMUR
- NYTT VÄGRÄCKE
- NYTT GC-RÄCKE
- TRAKTGRÄNS
- FASTIGHETSGRÄNS
- KONNEKTIONSLINJE

KOORDINATSYSTEM

PLAN: SWEREF 99 13 30
HÖJD: RH 2000

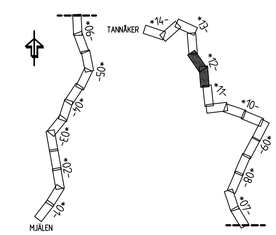

TYP AV PLAN	VÄGPLAN
GRANSKNINGSSTATUS / SYFTE	
HANDLINGSTYP	FASTSTÄLLELSEHANDLING
DATUM: 2024-11-29	LEVERANS / ÄNDRINGS-PM
OBJEKT	VÄG 555, GC-VÄG DELEN MJÄLEN-TANNÅKER
DELOMRÅDE / BANDEL	1 MJÄLEN-TANNÅKER
ANLÄGGNINGSDEL	01 VÄG 555
OBJEKTNUMMER / KM: 174190	KONSTRUKTIONSNUMMER
BESTÄLLARE: TRAFIKVERKET	LEVERANTÖR: SWECO
SKAPAD AV: SEVAWH	UPPDRAGSNUMMER: 13002521
GODKÄND AV: SEENIC	AVDELNING
RITNINGSTYP	PLANKARTA
TEKNIKOMRÅDE / INNEHÅLL	VÄGUTFORMNING OCH TRAFIK
BESKRIVNING	KM 19/630 - 19/920 KM 19/920 - 20/230
SKALA: 1:500 / FORMAT: A1	FÖRVALTNINGSNUMMER
RITNINGSNUMMER: 101T0212	BLAD / NÄSTA BLAD / BET

Ritning: S:\SE\Uddevallaregion\Uddevalla\13002521\Delsystem\Vägutformning\Ritningar\101T0212.dwg Skapat av: Mark, Richard 2024-11-11 09:03

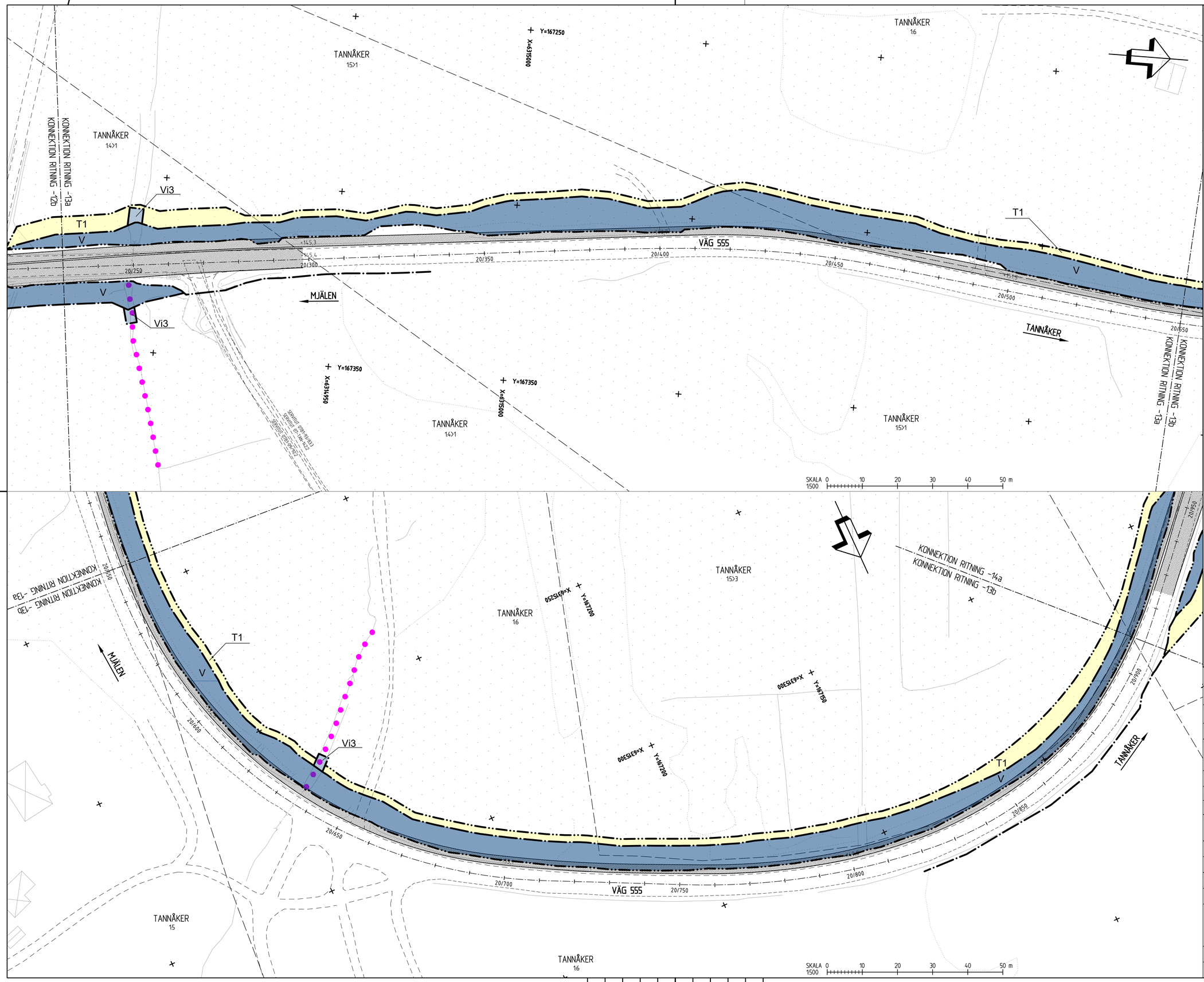

TECKENFÖRKLARING

MARKANSPRÅK

- GRÄNS FÖR VÄGOMRÅDE
- AVGRÄNSNING MELLAN OLIKA TYPER AV MARKANSPRÅK
- V — NYTT VÄGOMRÅDE MED VÄGRÄTT
- Vi — NYTT VÄGOMRÅDE MED INSKRÄNKT VÄGRÄTT
- Vi1 — INSKRÄNKT VÄGRÄTT FÖR VÄGSLÄNT
- Vi2 — INSKRÄNKT VÄGRÄTT FÖR DAGVATTENLEDNING
- Vi3 — INSKRÄNKT VÄGRÄTT FÖR DRIFT AV VÄGTRUMMA SAMT RENSNING AV ANSLUTANDE DIKE
- T — TILLFÄLLIG NYTTJANDERÄTT SAMTLIGA TILLFÄLLIGA NYTTJANDERÄTTER GÄLLER TILL GODKÄND SLUTBESIKTNING OCH 6 MÅNADER FRAMÖVER
- T1 — TILLFÄLLIG NYTTJANDERÄTT/ARBETSOMRÅDE FÖR UPPLAG AV JORDMASSOR OCH BYGGTRAFIK/ARBETSMASKINER
- T2 — TILLFÄLLIG NYTTJANDERÄTT FÖR TRAFIK UNDER BYGGTIDEN
- T3 — TILLFÄLLIG NYTTJANDERÄTT FÖR TERRÄNG-MODELLERING
- T4 — TILLFÄLLIG NYTTJANDERÄTT FÖR OMGRÄVNING DIKE

INSKRÄNKT DRIFT AV VÄG

GÅNG- OCH CYKELVÄGEN KOMMER EJ ATT VINTERVAGHÅLLAS

VERKSAMHETER/ÅTGÄRDER SOM UNDANTAS FRÅN FÖRBUD ENLIGT MILJÖBALKEN

UNDANTAGEN GÄLLER HELA PLANEN

FÖRBUDEN I 7:11 2 ST. MB GÄLLER EJ BYGGANDE AV ALLMÄN VÄG

FÖRBUDEN I 7:15 MB GÄLLER INTE BYGGANDE AV ALLMÄN VÄG

SKYLDIGHETEN ATT GÖRA ANMÄLAN FÖR SAMRÅD ENLIGT 12:6 MB GÄLLER INTE FÖR DE VERKSAMHETER OCH ÅTGÄRDER SOM BEHÖVS FÖR ATT BYGGA VÄGEN OCH SOM FASTSTÄLLS OCH INGÅR I VÄGOMRÅDE FÖR ALLMÄN VÄG ELLER OMRÅDE FÖR TILLFÄLLIG NYTTJANDERÄTT

ÖVRIGA BETECKNINGAR PÅ PLANKARTAN

- 0/100 / +00.0 — NY VÄG, VÄGBANEKANTER MED LÄNGDMÄTNING OCH HÖJDSÄTTNING
- BIOTOPSKYDD
- STRANDSKYDD
- NY STÖDMUR
- NYTT VÄGRÄCKE
- NYTT GC-RÄCKE
- TRAKTGRÄNS
- FASTIGHETSGRÄNS
- KONNEKTIONSLINJE

KOORDINATSYSTEM

PLAN: SWEREF 99 13 30

HÖJD: RH 2000

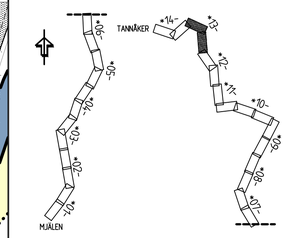

TYP AV PLAN	VÄGPLAN
GRANSKNINGSSTATUS / SYFTE	
HANDLINGSTYP	FASTSTÄLLELSEHANDLING
DATUM	2024-11-29
LEVERANS / ÄNDRINGS-PM	
OBJEKT	VÄG 555, GC-VÄG DELEN MJÄLEN-TANNÅKER
DELOMRÅDE / BANDEL	1 MJÄLEN-TANNÅKER
ANLÄGGNINGSDEL	01 VÄG 555
OBJEKTNUMMER / KM	174190
KONSTRUKTIONSNUMMER	
BESTÄLLARE	TRAFIKVERKET
LEVERANTÖR	SWECO
SKAPAD AV	SEVAWH
UPPDRAGSNUMMER	13002521
GODKÄND AV	SEENIC
AVDELNING	
RITNINGSTYP	PLANKARTA
TEKNIKOMRÅDE / INNEHÅLL	VÄGUTFORMNING OCH TRAFIK
BESKRIVNING	KM 20/230 - 20/550 KM 20/550 - 20/910
SKALA	1:500
FORMAT	A1
FÖRVALTNINGSNUMMER	
RITNINGSNUMMER	101T0213
BLAD	
NÄSTA BLAD	
BET	

Ritmg: S:\SE\Uddevallv\K5011\PROJEKT\K7356\135401\2_Overtorsgestelning_Lurgårg\500_VP_Mjälen_-_Tannåker_vrägar\3.Geometriarbete\K_CAD\L\VP\101B0213.dwg Skapat av: Mattl, Richard 2024-11-11 19:54

XREF			
MODELL\X000752	2024-11-11 08:37	MODELL\X000931	2022-09-01 15:02
MODELL\X000753	2024-11-11 08:34	MODELL\X000932	2022-09-06 10:04
MODELL\X000757	2024-11-11 08:34	MODELL\X000937	2022-09-06 10:04
MODELL\X000758	2024-11-11 08:34	MODELL\X000938	2022-09-06 10:04
MODELL\X000760	2022-06-14 20:49	MODELL\X000939	2023-11-17 09:39
MODELL\X000762	2022-06-14 20:49	MODELL\X000953	2023-11-17 09:39
MODELL\X000924	2022-09-11 08:20	MODELL\X000957	2023-11-17 16:07
MODELL\X000925	2022-09-11 08:20	MODELL\X000958	2023-11-17 16:07
MODELL\1000001	2022-12-15 10:16	MODELL\1000009	2022-06-14 16:16
MODELL\1000002	2022-12-15 10:16		
MODELL\1000005	2022-06-13 14:23		

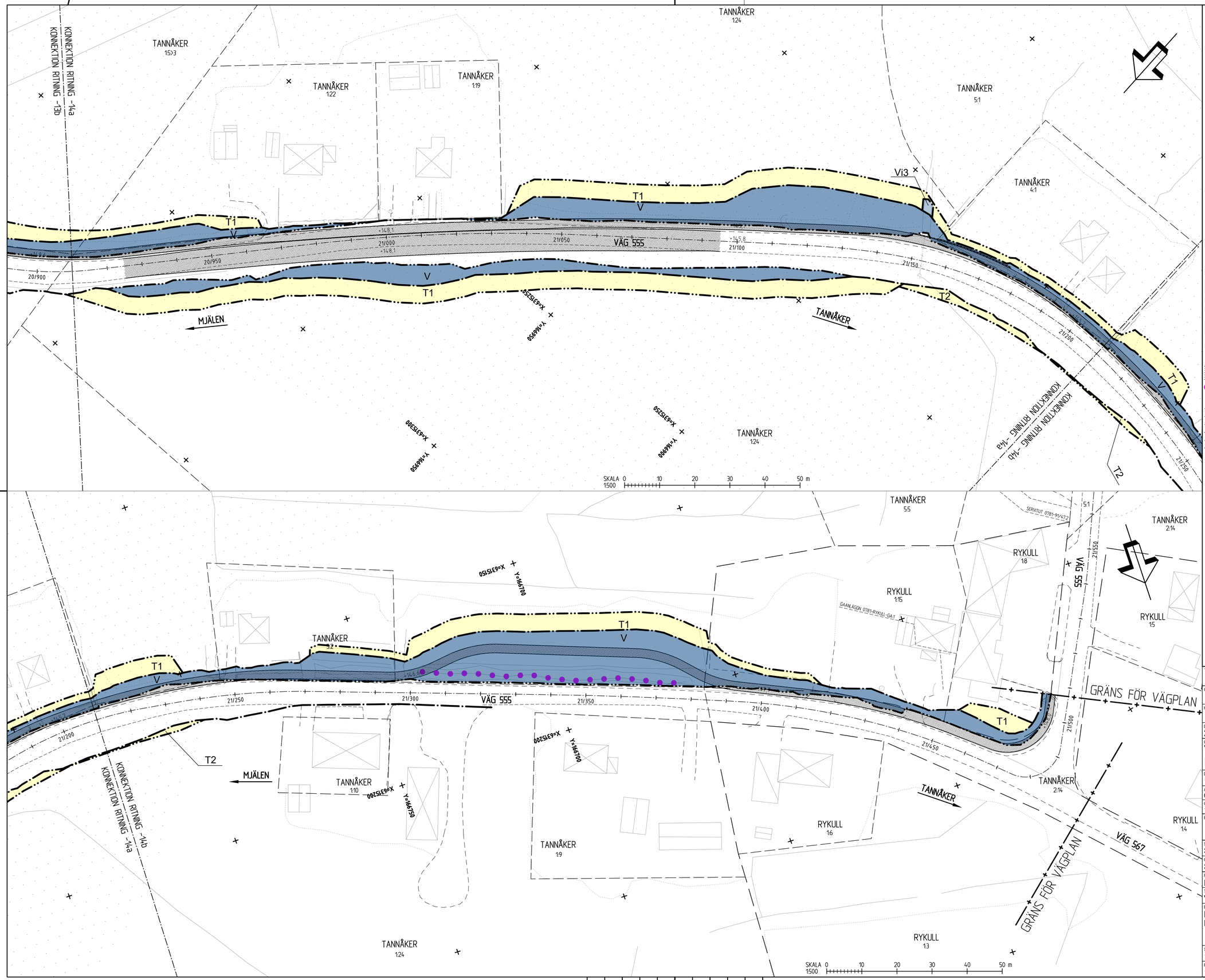

TECKENFÖRKLARING

MARKANSPRÅK

- GRÄNS FÖR VÄGOMRÅDE
- AVGRÄNSNING MELLAN OLIKA TYPER AV MARKANSPRÅK
- V — NYTT VÄGOMRÅDE MED VÄGRÄTT
- Vi — NYTT VÄGOMRÅDE MED INSKRÄNKT VÄGRÄTT
- Vi1 — INSKRÄNKT VÄGRÄTT FÖR VÄGSLÄNT
- Vi2 — INSKRÄNKT VÄGRÄTT FÖR DAGVATTENLEDNING
- Vi3 — INSKRÄNKT VÄGRÄTT FÖR DRIFT AV VÄGTRUMMA SAMT RENSNING AV ANSLUTANDE DIKE
- T — TILLFÄLLIG NYTTJANDERÄTT SAMTLIGA TILLFÄLLIGA NYTTJANDERÄTTER GÄLLER TILL GODKÄND SLUTBESIKTNING OCH 6 MÅNADER FRAMÖVER
- T1 — TILLFÄLLIG NYTTJANDERÄTT/ARBETSOMRÅDE FÖR UPPLAG AV JORDMASSOR OCH BYGGTRAFIK/ARBETSMASKINER
- T2 — TILLFÄLLIG NYTTJANDERÄTT FÖR TRAFIK UNDER BYGGTIDEN
- T3 — TILLFÄLLIG NYTTJANDERÄTT FÖR TERRÄNG-MODELLERING
- T4 — TILLFÄLLIG NYTTJANDERÄTT FÖR OMGRÄVNING DIKE

INSKRÄNKT DRIFT AV VÄG

GÅNG- OCH CYKELVÄGEN KOMMER EJ ATT VINTERVÄGHÅLLAS

VERKSAMHETER/ÅTGÄRDER SOM UNDANTAS FRÅN FÖRBUD ENLIGT MILJÖBALKEN

UNDANTAGEN GÄLLER HELA PLANEN

FÖRBUDEN I 7:11 2 ST. MB GÄLLER EJ BYGGANDE AV ALLMÄN VÄG

FÖRBUDEN I 7:15 MB GÄLLER INTE BYGGANDE AV ALLMÄN VÄG

SKYLDIGHETEN ATT GÖRA ANMÄLAN FÖR SAMRÅD ENLIGT 12:6 MB GÄLLER INTE FÖR DE VERKSAMHETER OCH ÅTGÄRDER SOM BEHÖVS FÖR ATT BYGGA VÄGEN OCH SOM FASTSTÄLLS OCH INGÅR I VÄGOMRÅDE FÖR ALLMÄN VÄG ELLER OMRÅDE FÖR TILLFÄLLIG NYTTJANDERÄTT

ÖVRIGA BETECKNINGAR PÅ PLANKARTAN

- 0/100 / +00.0 — NY VÄG, VÄGBANEKANTER MED LÄNGDMÄTNING OCH HÖJDSÄTTNING
- BIOTOPSKYDD
- STRANDSKYDD
- NY STÖDMUR
- NYTT VÄGRÄCKE
- NYTT GC-RÄCKE
- TRAKTGRÄNS
- FASTIGHETSGRÄNS
- KONNEKTIONSLINJE

KOORDINATSYSTEM

PLAN: SWEREF 99 13 30
HÖJD: RH 2000

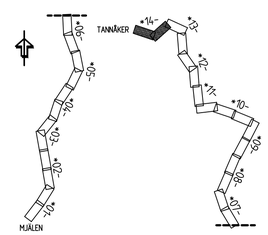

TYP AV PLAN: VÄGPLAN

GRANSKNINGSSTATUS / SYFTE

HANDLINGSTYP: FASTSTÄLLELSEHANDLING

DATUM: 2024-11-29

LEVERANS / ÄNDRINGS-PM

OBJEKT: VÄG 555, GC-VÄG DELEN MJÄLEN-TANNÅKER

DELOMRÅDE / BANDEL: 1 MJÄLEN-TANNÅKER

ANLÄGGNINGSDEL: 01 VÄG 555

OBJEKTNUMMER / KM: 174190

KONSTRUKTIONSNUMMER

BESTÄLLARE: TRAFIKVERKET

LEVERANTÖR: SWECO

SKAPAD AV: SEVAWH

UPPDRAGSNUMMER: 13002521

GODKÄND AV: SEENIC

AVDELNING

RITNINGSTYP: PLANKARTA

TEKNIKOMRÅDE / INNEHÅLL: VÄGUTFORMNING OCH TRAFIK

BESKRIVNING: KM 20/910 - 21/210 KM 21/210 - 21/508

SKALA: 1:500

FORMAT: A1

FÖRVALTNINGSNUMMER

RITNINGSNUMMER: 101T0214

BLAD

NÄSTA BLAD

BET

Ritning: S:\SE\Uddevallavägen\KGO\Vägbyggnad\Vägplan\101T0214.dwg Skapad av: Mark, Richard 2024-11-11 09:05