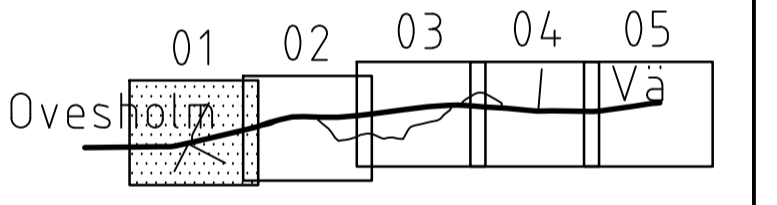


TECKENFÖRKLARING

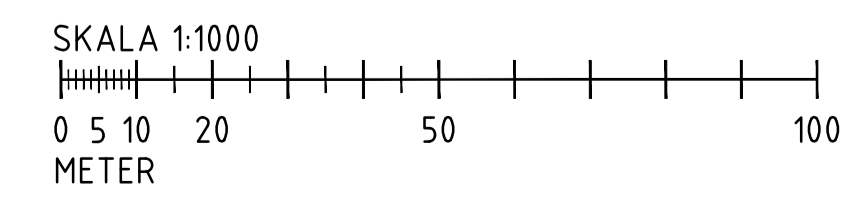
- NY KANTLINJE
- STÖDREMSA
- NY SLÄNTMARKERING
- NY VÄG, VÄGBANEKANTER MED LÄNGDMÄTNING OCH HÖJDSÄTTNING
- SMÅGÅTSTEN
- NYTT VÄGRÄCKE
- NYTT GC-RÄCKE
- NYTT GCM KANTSTÖD
- NY STÖDMUR
- BEFINTLIG ASFALTKANT
- BEFINTLIG KANTSTEN
- BEFINTLIG RÄCKE
- BEFINTLIG STÖDMUR
- BEFINTLIG STENMUR
- BEFINTLIG STAKET
- BEFINTLIG HÄCK
- BEFINTLIG VATTENDRAG
- STRANDSKYDDSLINJE
- BEFINTLIG ELKABEL
- BEFINTLIG LUFTLEDNING
- BEFINTLIG SLÄNTMARKERING
- TRAKTGRÄNS
- FASTIGHETSGRÄNS

- BEF. ELKABEL - EGN
 - BEF. ELKABEL - C4 ENERGI
 - BEF. ELKABEL - C4 ENERGI
 - BEF. VATTENLEDNING
 - BEF. DAGVATTENLEDNING
 - BEF. SPILLVATTENLEDNING
 - BEF. TRYCKSPILLVATTENLEDNING
 - BEF. FJÄRRVÄRME
 - BEF. OPTO
 - BEF. EL KRSTD KOMMUN
 - BEF. TELE
- 9.47 FASTIGHETSBEDEKNING**
- BEFINTLIG BYGGNAD
 - AGOSLAG, ÅNG
 - AGOSLAG, LÖVSKOG
 - AGOSLAG, ÅKER
 - AGOSLAG, BARRSKOG
 - BEFINTLIG NEDSTIGNINGSBRUNN
 - BEFINTLIG RENSBRUNN
 - BEFINTLIG DAGVATTENBRUNN
 - BEFINTLIG VATTENAVSTÄNGNING
 - BEFINTLIG BRANDPOST
 - BEFINTLIG TRUMÖGA
 - BEFINTLIG GRINDSTOLPE
 - BEFINTLIG ELSKÅP
 - BEFINTLIG BELYSNINGSSTOLPE
 - BEFINTLIG ELSTOLPE
 - BEFINTLIG TELE KOPPLINGSPLINT
 - BEFINTLIG POLLÄRE
 - BEFINTLIG TRÄD
 - BEFINTLIG BUSKE
 - BEFINTLIG VÄGMÄRKE

KOORDINATSYSTEM
 SYSTEM I PLAN: SWEREF 99 13 30
 SYSTEM I HÖJD: RH 2000



TYP AV PLAN		VÄGPLAN	
GRANSKNINGSSTATUS / SYFTE			
HANDLINGSTYP		GRANSKNINGSHANDLING	
DATUM	2024-12-23	LEVERANS / ÄNDRINGS-PM	
OBJEKT	VÄG 2000, OVESHOLM-VÄ,		
DELOMRÅDE / BANDEL	NY GÅNG- OCH CYKELVÄG		
ANLÄGGNINGSDDEL	1		
OBJEKTNUMMER / KM	182 787	KONSTRUKTIONNUMMER	
BESTÄLLARE		LEVERANTÖR	
SKAPAD AV	D. NILSSON	UPPDRAGSNUMMER	335975
GODKÄND AV	E. POJKAS	AVDELNING	
RITNINGSTYP	PLAN		
TEKNIKOMRÅDE / INNEHÅLL	VÄGUTFORMNING		
BESKRIVNING	ILLUSTRATIONSPLAN		
SKALA	1:1000	FORMAT	A1
RITNINGNUMMER	101T0501	FÖRVALTNINGSNUMMER	
BLAD	NÄSTA BLAD	BET	





TECKENFÖRKLARING

	NY KANTLINJE
	STÖDREMSA
	NY SLÄNTMARKERING
	NY VÄG, VÄGBANEKANTER MED LÄNGDMÄTNING OCH HÖJDSÄTTNING
	SMÅGÅTSTEN
	NYTT VÄGRÄCKE
	NYTT GC-RÄCKE
	NYTT GCM KANTSTÖD
	NY STÖDMUR
	BEFINTLIG ASFALTKANT
	BEFINTLIG KANTSTEN
	BEFINTLIG RÄCKE
	BEFINTLIG STÖDMUR
	BEFINTLIG STENMUR
	BEFINTLIG STAKET
	BEFINTLIG HÄCK
	BEFINTLIG VATTENDRAG
	STRANDSKYDDSLINJE
	BEFINTLIG ELKABEL
	BEFINTLIG LUFTLEDNING
	BEFINTLIG SLÄNTMARKERING
	TRAKTGRÄNS
	FASTIGHETSGRÄNS
	BEF. ELKABEL - EGN
	BEF. ELKABEL - C4 ENERGI
	BEF. ELKABEL - C4 ENERGI
	BEF. VATTENLEDNING
	BEF. DAGVATTENLEDNING
	BEF. SPILLVATTENLEDNING
	BEF. TRYCKSPILLVATTENLEDNING
	BEF. FJÄRRVÄRME
	BEF. OPTO
	BEF. EL KRSTD KOMMUN
	BEF. TELE

9.4.7 FASTIGHETS BETECKNING

	BEFINTLIG BYGGNAD
	AGOSLAG, ÅNG
	AGOSLAG, LÖVSKOG
	AGOSLAG, ÅKER
	AGOSLAG, BARRSKOG
	BEFINTLIG NEDSTIGNINGSBRUNN
	BEFINTLIG RENSBRUNN
	BEFINTLIG DAGVATTENBRUNN
	BEFINTLIG VATTENAVSTÄNGNING
	BEFINTLIG BRANDPOST
	BEFINTLIG TRUMÖGA
	BEFINTLIG GRINDSTOLPE
	BEFINTLIG ELSKÅP
	BEFINTLIG BELYSNINGSSTOLPE
	BEFINTLIG ELSTOLPE
	BEFINTLIG TELE KOPPLINGSPLINT
	BEFINTLIG POLLÄRE
	BEFINTLIG TRÄD
	BEFINTLIG BUSKE
	BEFINTLIG VÄGMÄRKE

KOORDINATSYSTEM

SYSTEM I PLAN: SWEREF 99 13 30
SYSTEM I HÖJD: RH 2000

TYP AV PLAN	VÄGPLAN
GRANSKNINGSSTATUS / SYFTE	
HANDLINGSTYP	GRANSKNINGSHANDLING
DATUM	2024-12-23
LEVERANS / ÄNDRINGS-PM	
OBJEKT	VÄG 2000, OVESHOLM-VÅ, NY GÅNG- OCH CYKELVÄG
DELOMRÅDE / BANDEL	1
ANLÄGGNINGSDIAGRAM	01
OBJEKTNUMMER / KM	182 787
KONSTRUKTIONNUMMER	
BESTÄLLARE	TRAFIKVERKET
LEVERANTÖR	TYRÉNS
SKAPAD AV	D. NILSSON
UPPRAGSNUMMER	335975
GODKÄND AV	E. POJKAS
AVDELNING	
RITNINGSTYP	PLAN
TEKNIKOMRÅDE / INNEHÅLL	VÄGUTFORMNING
BESKRIVNING	ILLUSTRATIONSPLAN
SKALA	1:1000
FORMAT	A1
FÖRVALTNINGSNUMMER	
RITNINGSNUMMER	101T0502
BLAD	NÄSTA BLAD
BET	

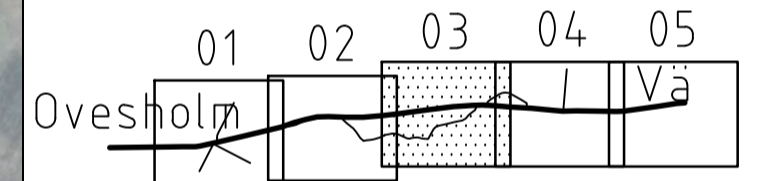


TECKENFÖRKLARING

- NY KANTLINJE
- STÖDREMSA
- NY SLÄNTMARKERING
- NY VÄG, VÄGBANER MED LÅNGMÄTNING OCH HÖJDSÄTTNING
- SMÅGÅTSTEN
- NYTT VÄGRÄCKE
- NYTT GCM KANTSTÖD
- NY STÖDMUR
- BEFINTLIG ASFALTKANT
- BEFINTLIG RÄCKE
- BEFINTLIG STÖDMUR
- BEFINTLIG STENMUR
- BEFINTLIG STAKET
- BEFINTLIG HÄCK
- BEFINTLIG VATTENDRAG
- STRANDSKYDDSLINJE
- BEFINTLIG ELKABEL
- BEFINTLIG LUFLEDDNING
- BEFINTLIG SLÄNTMARKERING
- TRAKTGRÄNS
- FASTIGHETSGRÄNS
- BEF. ELKABEL - EON
- BEF. ELKABEL - C4 ENERGY
- BEF. ELKABEL - C4 ENERGY
- BEF. VATTENLEDNING
- BEF. DAGVATTENLEDNING
- BEF. SPILLVATTENLEDNING
- BEF. TRYCKSPILLVATTENLEDNING
- BEF. FJÄRRVÄRME
- BEF. OPTO
- BEF. EL KRSTD KOMMUN
- BEF. TELE

- 9.4.7 FASTIGHETS BETECKNING**
- BEFINTLIG BYGGNAD
 - AGOSLAG, ÅNG
 - AGOSLAG, LÖVSKOG
 - AGOSLAG, ÅKER
 - AGOSLAG, BARRSKOG
 - BEFINTLIG NEDSTIGNINGSBRUNN
 - BEFINTLIG RENSBRUNN
 - BEFINTLIG DAGVATTENBRUNN
 - BEFINTLIG VATTENAVSTÄNGNING
 - BEFINTLIG BRANDPOST
 - BEFINTLIG TRUMÖGA
 - BEFINTLIG GRINDSTOLPE
 - BEFINTLIG ELSKÅP
 - BEFINTLIG BELYSNINGSSTOLPE
 - BEFINTLIG ELSTOLPE
 - BEFINTLIG TELE KOPPLINGSPLINT
 - BEFINTLIG POLLÄRE
 - BEFINTLIG TRÄD
 - BEFINTLIG BUSKE
 - BEFINTLIG VÄGMÄRKE

KOORDINATSYSTEM
 SYSTEM I PLAN: SWEREF 99 13 30
 SYSTEM I HÖJD: RH 2000



TYP AV PLAN		VÄGPLAN	
GRANSKNINGSSTATUS / SYFTE			
HANDLINGSTYP		GRANSKNINGSHANDLING	
DATUM	2024-12-23	LEVERANS / ÄNDRINGS-PM	
OBJEKT	VÄG 2000, OVESHOLM-VÄ, NY GÅNG- OCH CYKELVÄG		
DELOMRÅDE / BANDEL	1		
ANLÄGGNINGSDIAGRAM	01		
OBJEKTNUMMER / KM	182 787	KONSTRUKTIONNUMMER	
BESTÄLLARE	TRAFIKVERKET	LEVERANTÖR	TYRÉNS
SKAPAD AV	D. NILSSON	UPPDRAGSNUMMER	335975
GODKÄND AV	E. POJKAS	AVDELNING	
RITNINGSTYP	PLAN		
TEKNIKOMRÅDE / INNEHÅLL	VÄGUTFORMNING		
BESKRIVNING	ILLUSTRATIONSPLAN		
SKALA	1:1000	FORMAT	A1
RITNINGSNUMMER	101T0503	FÖRVALTNINGSNUMMER	
BLAD		NÄSTA BLAD	BET

