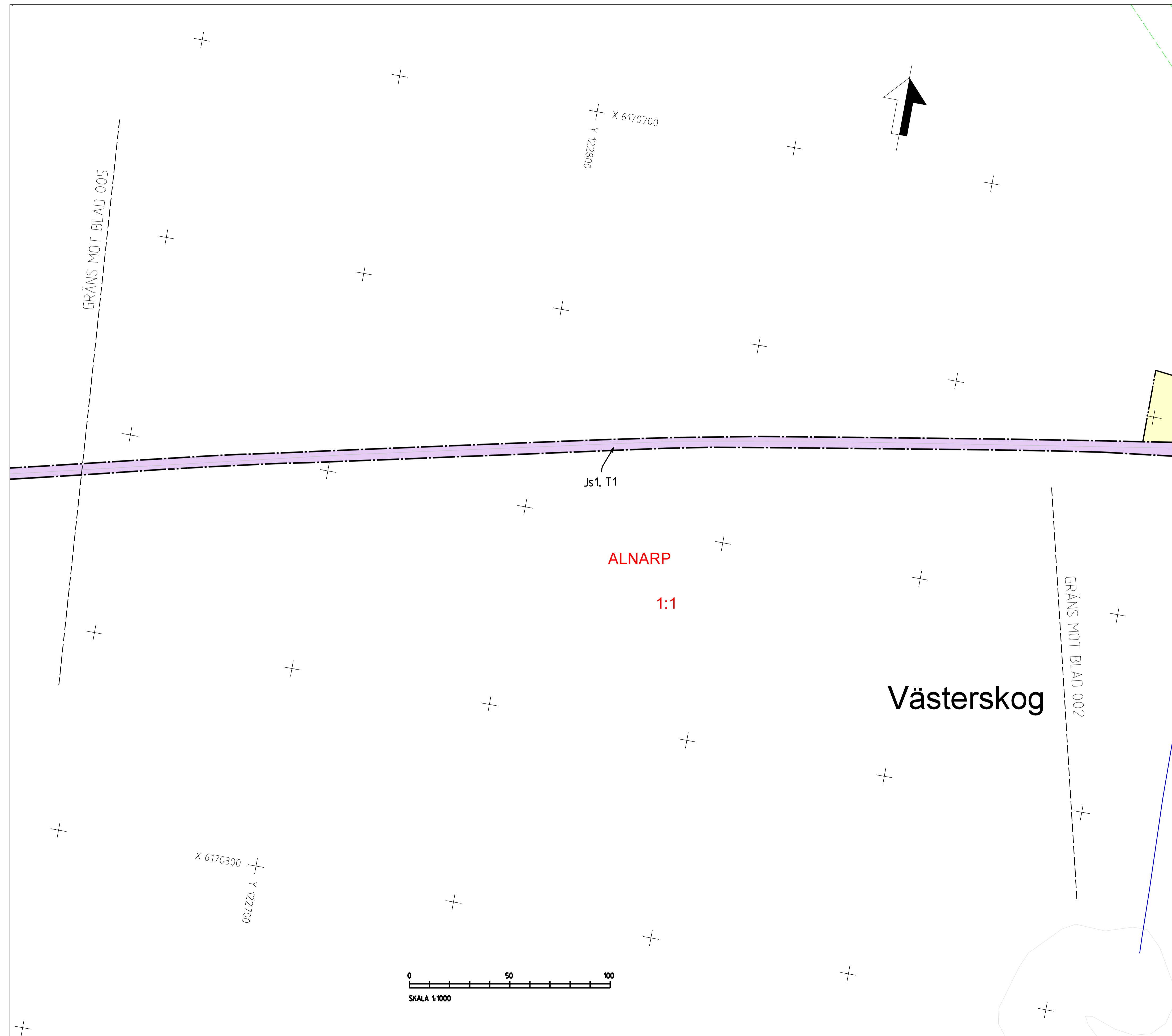


Den här ritningen är Trafikverkets egendom. Allt obehörigt beaktande av ritningen beivras enligt lag. TRAFIKVERKET



TECKENFÖRKLARING
MARKANSPRÅK

GRÄNS MOT ANSLUTANDE JÄRNVÄGSPLAN
GRÄNS FÖR VÄGOMRÅDE, GRÄNS FÖR JÄRNVÄGSMARK
AVGRÄNSNING MELLAN OLIKA TYPER AV MARKANSPRÅK

J NY JÄRNVÄGSMARK MED ÄGANDERÄTT
Js NY JÄRNVÄGSMARK MED SERVITUTSRÄTT
T TILLFÄLLIG NYTTJÄNDERÄTT GÄLLER FRÅN BYGGSTART OCH TILL 6 MÅNADER EFTER SLUTBESIKTNING

Js1 - SERVICEVÄG
Js2 - AVVATTNINGSANLÄGGNING SÅSOM DIKEN OCH LEDNINGAR
Js3 - TRÄDSÄKRING (SERVITUTET OMFATTAR ÄVEN RÄTT ATT UTANFÖR MARKERAT OMRÅDE AVVERKA DE TRÄD SOM KAN RISKERA JÄRNVÄGENS DRIFT)
T1 - ARBETS- OCH TRANSPORTVÄG MED TILLGÅNGLIGHET FÖR ALLMÄNHETEN
T2 - ANLÄGGNINGSPÅR, ETABLERING OCH UPPLAG
T3 - FRAMFÖRANDE AV ANLÄGGNINGSMASKINER
T4 - UNDERJÖRDISKA STÖDKONSTRUKTIONER

NYA ANLÄGGNINGAR
-YY.Ym NY JÄRNVÄG, SPÅRMITT MED LÄNGOMÄTNINGSSTRECK OCH HÖJDSÄTTNING
YYY.YYY

STÄNGSEL, HUVUDSAKLIG PLACERING
SPÄRRSTAKET

SKYDDSÅTGÄRDER OCH FÖRSIKTIGHETSMÅTT
SK - MARKERING ELLER AVGRÄNSNING AV SKYDDSÅTGÄRDER
SK1 - ERBJUDANDE OM FASTIGHETSÄNÄRA BULLERSKYDD, FASADÅTGÄRD
SK2 - ERBJUDANDE OM FASTIGHETSÄNÄRA BULLERSKYDD, BULLERSKYDDAD UTEPLATS
SK3 - PASSAGEMÖJLIGHET OCH SKYDD FÖR MEDELSTORA DAGGJUR SAMT GRÖD- OCH KRÄLDJUR

VERKSAMHETER/ÅTGÄRDER SOM UNDANTAS FRÅN FÖRBUD ENLIGT MILJÖBALKEN

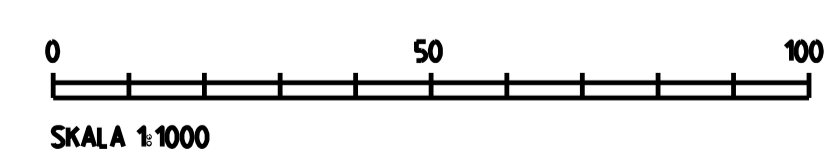
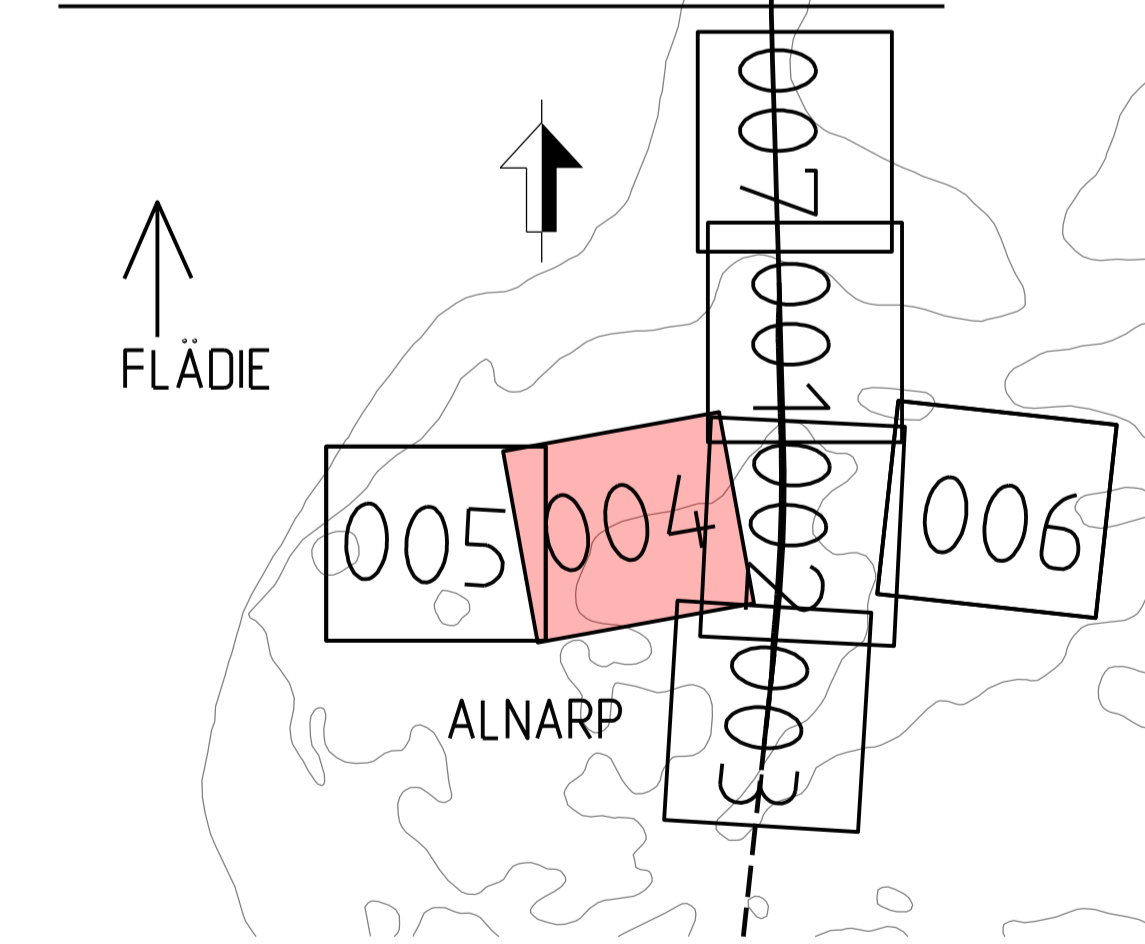
Förbudet som avser verksamheter eller åtgärder inom generellt biotopskyddsområde (7:11 2 st. Miljöbalken) gäller inte byggande av allmän väg/järnväg. Skyldigheten att göra anmälan för samråd enligt 12:6 Miljöbalken gäller inte för de verksamheter och åtgärder som behövs för att bygga vägen/järnvägen och som fastställs och ingår i vägområde för allmän väg/järnvägsmark eller område för tillfällig nyttjanderätt.

MARKERING ELLER AVGRÄNSNING AV GENERELLT BIOTOPSKYDD

ÖVRIGA BETECKNINGAR PÅ PLANKARTAN

FASTIGHET SOM ÄGS AV TRAFIKVERKET OCH SOM FÖRUTSÄTTNINGSVIS SKA VARA JÄRNVÄGSMARK.
TRAKTGRÄNS
FASTIGHETSGRÄNS
VÄGKANT
SPÅR
BÄCK, DIKE
HÖJKURVA, EKVIDISTANS 5 METER
LEDNINGSRÄTT
SERVITUT
GEMENSAMHETSANLÄGGNING

ORIENTERINGSFIGUR MED BLADNUMMER



TYP AV PLAN		JÄRNVÄGSPLAN	
LEVERANTÖR	AVDELNING	LEVERANS/ÄNDRINGS-PM	TEKNIKOMRÅDE
SWECO	UPPDRAGSNUMMER 30032704	KONSTRUKTIONSNUMMER	GRÄNSNINGSTATUS / SYFTE
TRAFIKVERKET	(KÄVLINGE) - (ARLÖV) LÖMMABANAN ETAPP 2 Markanspråk Alnarp		HANDLINGS- OCH FASTÄLLESEHANDLING
SKAPAD AV SWECO/SEZEYN	GRANSKAD AV SWECO/SEZVCA	EDRINGS- OCH SVARSDAG 2025-04-04	SKALA 1:1000
FORMAT A1	DRITINGSNUMMER FÖRVALTNING	BLAD 004	NÄSTA BLAD 005

GRÄNS MOT BLAD 005

GRÄNS MOT BLAD 002

ALNARP

Västerskog

1:1

Js1, T1

X 6170700
Y 122800

X 6170300
Y 122700