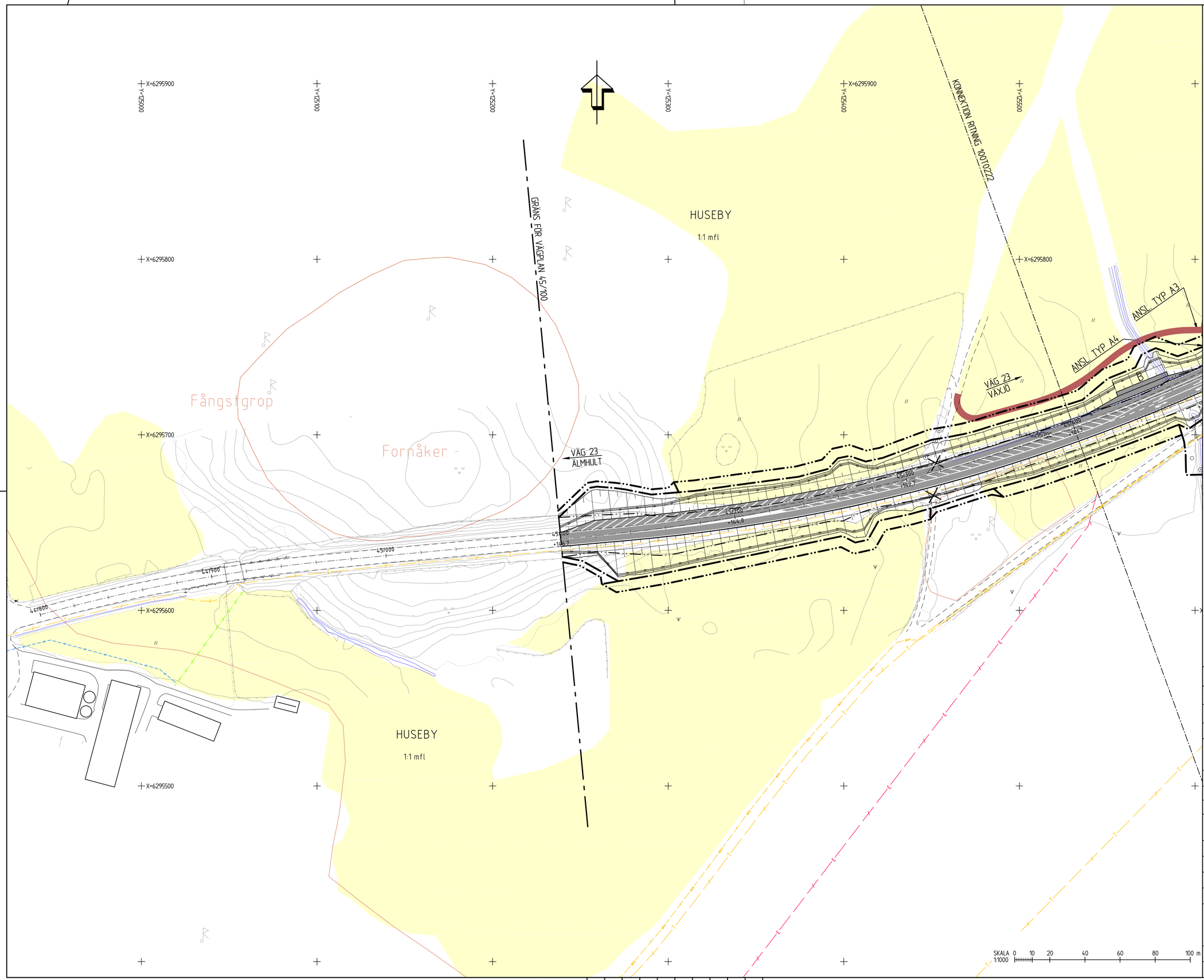

TECKENFÖRKLARING

- GRÄNS FÖR VÄGOMRÅDE
- VÄGOMRÅDE MED INSKRÄNKT VÄGRÄTT MARK MED TILLFÄLLIG NYTTJANDERÄTT
- GRÄNS FÖR BEFINTLIGT VÄGOMRÅDE
- TRAKTGRÄNS
- FASTIGHETSGRÄNS
- 0/100 +135.5 — NY/OMBYGGD VÄG 23
- 0/100 +135.5 — NY ÖVRIG ALLMÄN VÄG / ANLÄGGNING SOM FASTSTÄLLS
- ALLMÄN VÄGDEL SOM RIVS
- ÅKER
- VATTEN
- FÖRESLAGEN NY ENSKILD VÄG, SIDOVÄG
- FÖRESLAGEN NY CYKELVÄG
- ANLÄGGNING SOM FÖRESLÅS STÄNGAS
- ANSLUTNING HÖGER/HÖGER INGEN ÖPPNING I MITTRÄCKET
- P — PARKERINGSFICKA/BREDDAD VÄGYTA
- N — NÖDFICKA
- B — BUSSHÅLLSPLATS
- I — INFORMATIONSPLATS
- TKP — TRAFIKKONTROLLPLATS
- V — VÄNDPLATS
- NYTT VILTSTÄNGSEL
- NY BULLERSKÄRM
- NYTT VERKSAMT VÄGRÄCKE
- NYTT MITTRÄCKE
- BEFINTLIG HÖGSPÄNNING, LUFT
- BEFINTLIG EL, MARK
- BEFINTLIG EL, LUFT
- BEFINTLIG TELE, MARK
- BEFINTLIG TELE, LUFT
- BEFINTLIG OPTO, MARK
- BEFINTLIGT DIKE/VATTENDRAG
- FORNLÄMNINGSOMRÅDE
- SKYDDSÅTGÄRD
- NY DRÄNERINGSLEDNING
- NY TRUMMA
- DB1 TB RB — NYA BRUNNAR
- SLÄNT MED FLÖDESPIL

KOORDINATSYSTEM
PLAN: SWEREF 99 15 00
HÖJD: RH 2000

TYP AV PLAN
VÄGPLAN

GRANSKNINGSSTATUS / SYFTE

HANDLINGSTYP
GRANSKNINGSHANDLING

DATUM
2018-10-26

LEVERANS / ÄNDRINGS-PM

OBJEKT
VÄG 23, ÄLMHULT-VÄXJÖ
DELEN HUSEBY-MARKLANDA

DELOMRÅDE / BANDEL
1 HUSEBY - MARKLANDA

ANLÄGGNINGSDEL
00 GEMENSAMT

OBJEKTNUMMER / KM
157313

KONSTRUKTIONSNUMMER

BESTÄLLARE
TRAFIKVERKET

LEVERANTÖR
SWECO

SKAPAD AV
JESPER TANNERFALK

UPPDRAGSNUMMER
2293253

GODKÄND AV
JÖRGEN LILJEGREN

AVDELNING
VÄXJÖ

RITNINGSTYP
ILLUSTRATIONSKARTA

TEKNIKOMRÅDE / INNEHÅLL
VÄGUTFORMNING OCH TRAFIK

BESKRIVNING
KM 45/100 - 45/400

SKALA
1:1000

FORMAT
A1

FÖRVALTNINGSNUMMER

RITNINGSNUMMER
1 00 T 02 21

BLAD

NÄSTA BLAD

BET

Mining: P:\ZxZx\Z292253\X000\3.Genomförande\30_CAD\1.VP\1\Väg\Art\100T0221.dwg Skapad av: TannerFalk Jespe 2018 11 19 08:41

VISF			
MODELL	X0000719	2015-09-24	13:08
MODELL	X0000714	2015-09-24	17:51
MODELL	X0000715	2015-09-24	17:52
MODELL	X0000723	2015-09-29	17:35
MODELL	X0000722	2015-09-29	10:26
MODELL	X0000721	2015-09-28	11:17
MODELL	X0000720	2015-09-28	10:37
MODELL	X0000730	2015-09-24	09:18
MODELL	X0000729	2015-09-16	08:52
MODELL	X0000201	2015-09-10	09:20
MODELL	X0000201	2015-09-24	11:10
MODELL	X0000201	2015-09-24	11:10

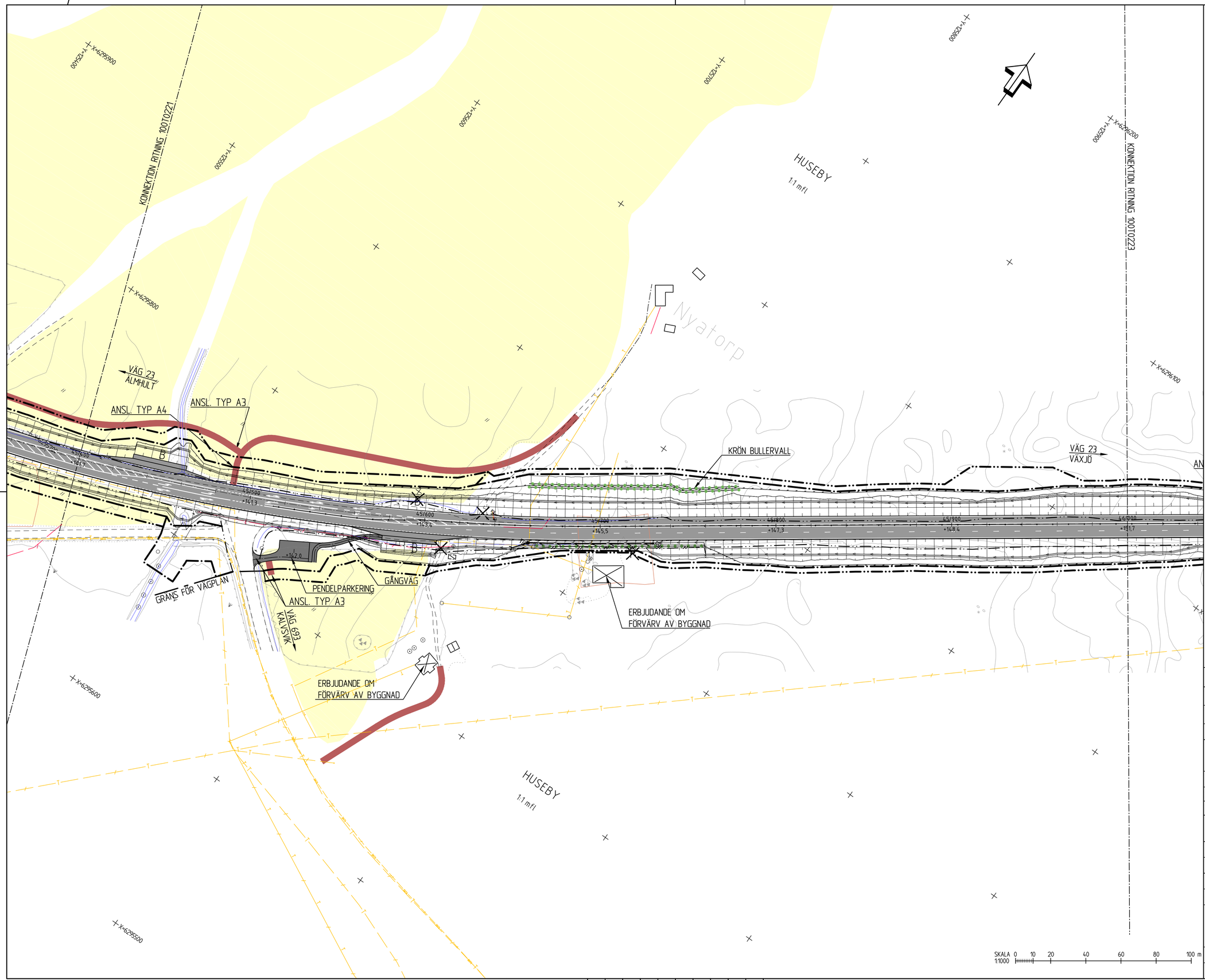

TECKENFÖRKLARING

- GRÄNS FÖR VÄGOMRÅDE
- VÄGOMRÅDE MED INSKRÄNKT VÄGRÄTT MARK MED TILLFÄLLIG NYTTJANDERÄTT
- GRÄNS FÖR BEFINTLIGT VÄGOMRÅDE
- TRAKTGRÄNS
- FASTIGHETSGRÄNS
- 0/100 +135.5 — NY/OMBYGGD VÄG 23
- 0/100 +135.5 — NY ÖVRIG ALLMÄN VÄG / ANLÄGGNING SOM FASTSTÄLLS
- ALLMÄN VÄGDEL SOM RIVS
- ÅKER
- VATTEN
- FÖRESLAGEN NY ENSKILD VÄG, SIDOVÄG
- FÖRESLAGEN NY CYKELVÄG
- ANLÄGGNING SOM FÖRESLÅS STÄNGAS
- ANSLUTNING HÖGER/HÖGER INGEN ÖPPNING I MITTRÄCKET
- P — PARKERINGSFICKA/BREDDAD VÄGYTA
- N — NÖDFICKA
- B — BUSSHÅLLSPLATS
- I — INFORMATIONSPLATS
- TKP — TRAFIKKONTROLLPLATS
- V — VÄNDPLATS
- NYTT VILTSTÄNGSEL
- NY BULLERSKÄRM
- NYTT VERKSAMT VÄGRÄCKE
- NYTT MITTRÄCKE
- BEFINTLIG HÖGSPÄNNING, LUFT
- BEFINTLIG EL, MARK
- BEFINTLIG EL, LUFT
- BEFINTLIG TELE, MARK
- BEFINTLIG TELE, LUFT
- BEFINTLIG OPTO, MARK
- BEFINTLIGT DIKE/VATTENDRAG
- FORNLÄMNINGSOMRÅDE
- SKYDDSÅTGÄRD
- NY DRÄNERINGSLEDNING
- NY TRUMMA
- DB1 TB RB — NYA BRUNNAR
- SLÄNT MED FLÖDESPIL

KOORDINATSYSTEM
PLAN: SWEREF 99 15 00
HÖJD: RH 2000

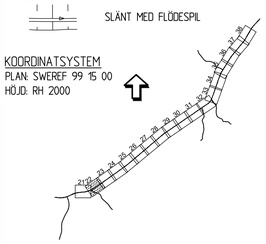

TYP AV PLAN
VÄGPLAN

GRANSKNINGSSTATUS / SYFTE

HANDLINGSTYP
GRANSKNINGSHANDLING

DATUM
2018-10-26

LEVERANS / ÄNDRINGS-PM

OBJEKT
VÄG 23, ÄLMHULT-VÄXJÖ
DELEN HUSEBY-MARKLANDA

DELOMRÅDE / BANDEL
1 HUSEBY - MARKLANDA

ANLÄGGNINGSDEL
00 GEMENSAMT

OBJEKTNUMMER / KM
157313

KONSTRUKTIONSNUMMER

BESTÄLLARE
TRAFIKVERKET

LEVERANTÖR
SWECO

SKAPAD AV
JESPER TANNERFALK

UPPDRAGSNUMMER
2293253

GODKÄND AV
JÖRGEN LILJEGREN

AVDELNING
VÄXJÖ

RITNINGSTYP
ILLUSTRATIONSKARTA

TEKNIKOMRÅDE / INNEHÅLL
VÄGUTFORMNING OCH TRAFIK

BESKRIVNING
KM 45/400 - 46/000

SKALA
1:1000

FORMAT
A1

FÖRVALTNINGSNUMMER

RITNINGSNUMMER
1 00 T 02 22

BLAD

NÄSTA BLAD

BET

Ritning P:\VXJV\2293253.000\3_Genomförande\35_CAD\1_LVP\1 Vägplan\100T0222.dwg Skapad av: Tannerfalk, Jesper 2018-11-19 08:42

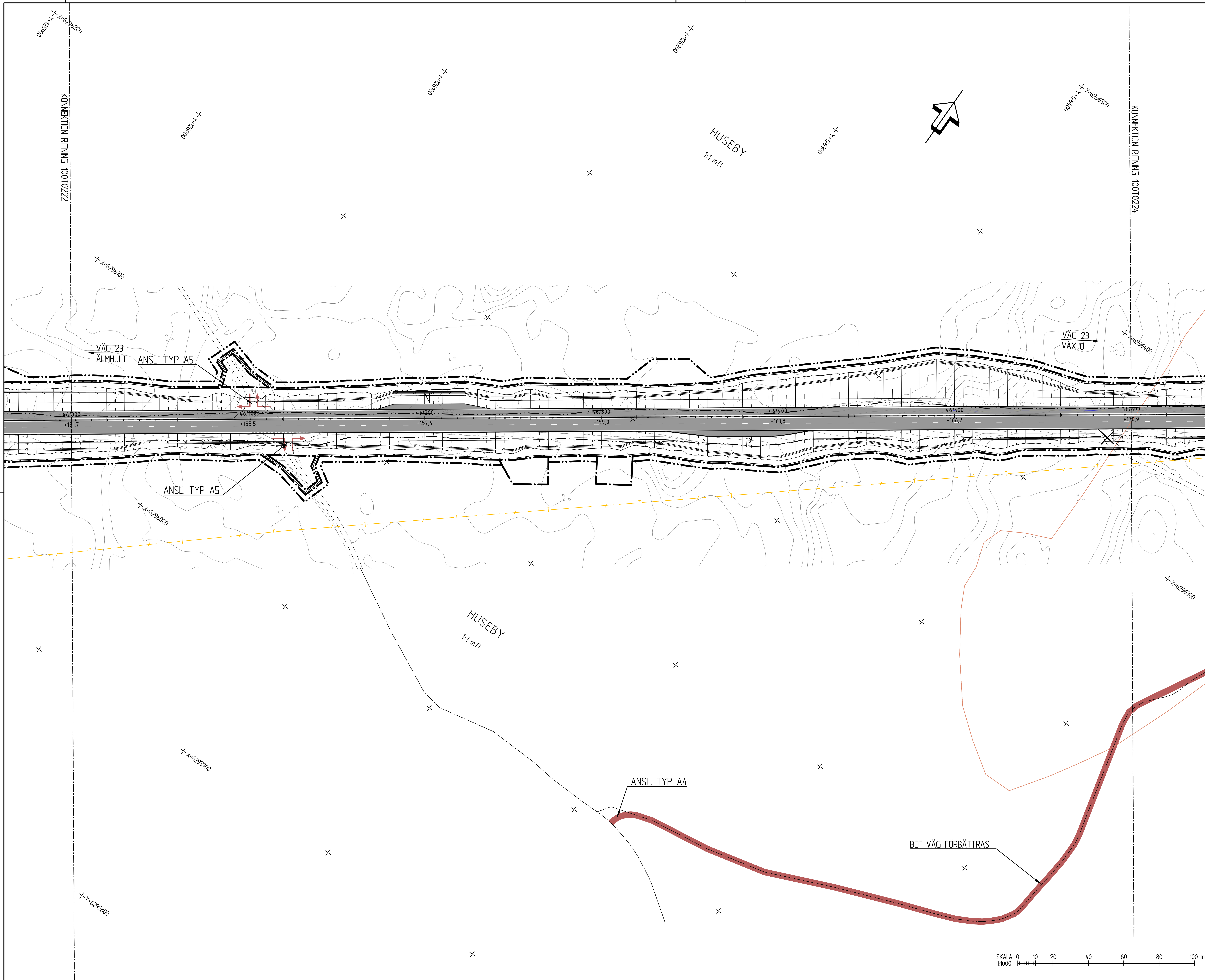

TECKENFÖRKLARING

- GRÄNS FÖR VÄGOMRÅDE
- VÄGOMRÅDE MED INSKRÄNKT VÄGRÄTT MARK MED TILLFÄLLIG NYTTJANDERÄTT
- GRÄNS FÖR BEFINTLIGT VÄGOMRÅDE
- TRAKTGRÄNS
- FASTIGHETSGRÄNS
- 0/100 +135.5 NY/OMBYGGD VÄG 23
- 0/100 +135.5 NY ÖVRIG ALLMÄN VÄG / ANLÄGGNING SOM FASTSTÄLLS
- ALLMÄN VÄGDEL SOM RIVS
- ÅKER
- VATTEN
- FÖRESLAGEN NY ENSKILD VÄG, SIDOVÄG
- FÖRESLAGEN NY CYKELVÄG
- ANLÄGGNING SOM FÖRESLÅS STÄNGAS
- ANSLUTNING HÖGER/HÖGER INGEN ÖPPNING I MITTRÄCKET
- P PARKERINGSFICKA/BREDDAD VÄGYTA
- N NÖDFICKA
- B BUSSHÅLLSPLATS
- I INFORMATIONSPLATS
- TKP TRAFIKKONTROLLPLATS
- V VÄNDPLATS
- NYTT VILTSTÄNGSEL
- NY BULLERSKÄRM
- NYTT VERKSAMT VÄGRÄCKE
- NYTT MITTRÄCKE
- HSP BEFINTLIG HÖGSPÄNNING, LUFT
- E BEFINTLIG EL, MARK
- E BEFINTLIG EL, LUFT
- T BEFINTLIG TELE, MARK
- T BEFINTLIG TELE, LUFT
- DATA BEFINTLIG OPTO, MARK
- BEFINTLIGT DIKE/VATTENDRAG
- FORNLÄMNINGSOMRÅDE
- SKYDDSÅTGÄRD
- NY DRÄNERINGSLEDNING
- NY TRUMMA
- DB1 TB RB NYA BRUNNAR
- SLÄNT MED FLÖDESPIL

KOORDINATSYSTEM
PLAN: SWEREF 99 15 00
HÖJD: RH 2000

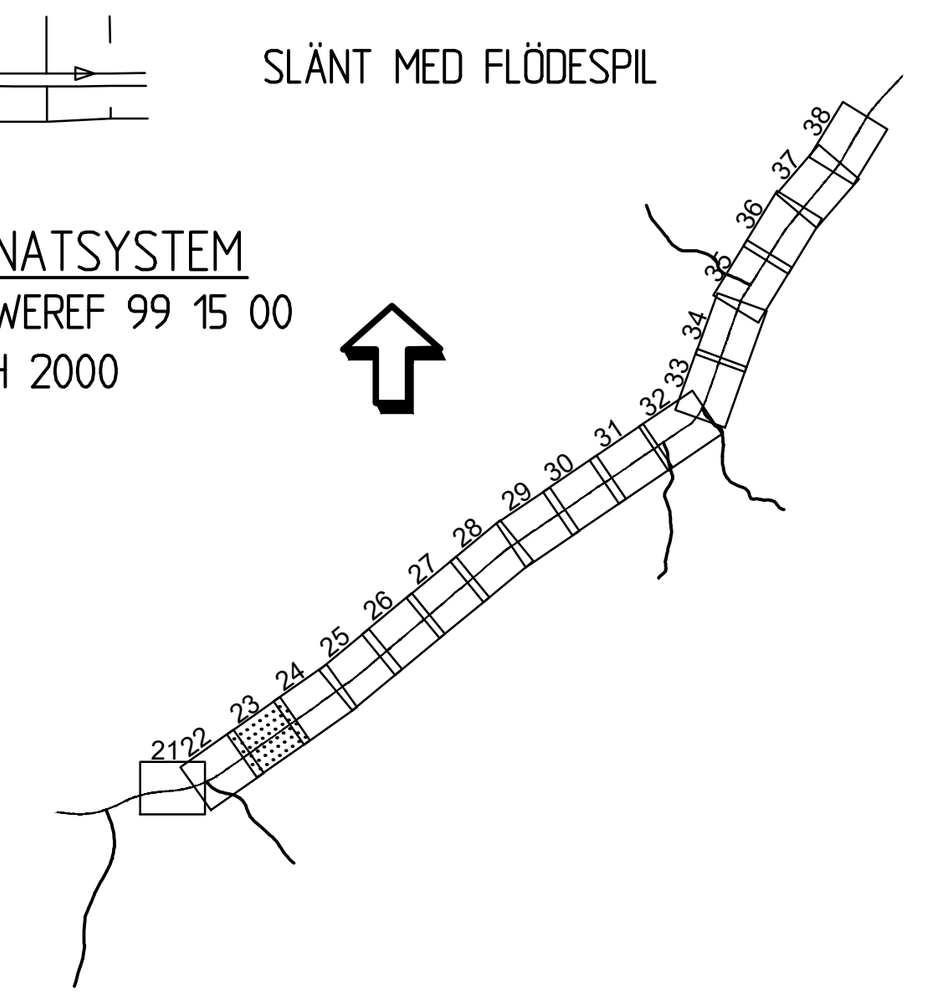

TYP AV PLAN	VÄGPLAN
GRANSKNINGSSTATUS / SYFTE	
HANDLINGSTYP	GRANSKNINGSHANDLING
DATUM 2018-10-26	LEVERANS / ÄNDRINGS-PM
OBJEKT	VÄG 23, ÄLMHULT-VÄXJÖ DELEN HUSEBY-MARKLANDA
DELOMRÅDE / BANDEL	1 HUSEBY - MARKLANDA
ANLÄGGNINGSDEL	00 GEMENSAMT
OBJEKTNUMMER / KM 157313	KONSTRUKTIONSNUMMER
BESTÄLLARE TRAFIKVERKET	LEVERANTÖR SWECO
SKAPAD AV JESPER TANNERFALK	UPPDRAGSNUMMER 2293253
GODKÄND AV JÖRGEN LILJEGREN	AVDELNING VÄXJÖ
RITNINGSTYP	ILLUSTRATIONSKARTA
TEKNIKOMRÅDE / INNEHÅLL	VÄGUTFORMNING OCH TRAFIK
BESKRIVNING	KM 46/000 - 46/600
SKALA 1:1000	FORMAT A1
FÖRVALTNINGSNUMMER	
RITNINGSNUMMER 1 00 T 02 23	BLAD / NÄSTA BLAD / BET

KONNEKTION RITNING 10010223

KONNEKTION RITNING 10010225

HUSEBY

1:1 mfl

Fornåker

VÄG 23
ÄLMHULT

VÄG 23
VÄXJÖ

46/600 +170,9
46/700 +173,4
46/800 +173,3
46/900 +172,4
47/000 +173,0
47/100 +175,2
47/200 +177,2

BEF VÄG FÖRBÄTTRAS

ANSL. TYP A3

HUSEBY

1:1 mfl

SKALA 1:1000 0 10 20 40 60 80 100 m

TECKENFÖRKLARING

- GRÄNS FÖR VÄGOMRÅDE
- VÄGOMRÅDE MED INSKRÄNKT VÄGRÄTT MARK MED TILLFÄLLIG NYTTJANDERÄTT
- GRÄNS FÖR BEFINTLIGT VÄGOMRÅDE
- TRAKTGRÄNS
- FASTIGHETSGRÄNS
- 0/100 +135,5 — NY/OMBYGGD VÄG 23
- 0/100 +135,5 — NY ÖVRIG ALLMÄN VÄG / ANLÄGGNING SOM FASTSTÄLLS
- ALLMÄN VÄGDEL SOM RIVS
- ÅKER
- VATTEN
- FÖRESLAGEN NY ENSKILD VÄG, SIDOVÄG
- FÖRESLAGEN NY CYKELVÄG
- ANLÄGGNING SOM FÖRESLÅS STÄNGAS
- ANSLUTNING HÖGER/HÖGER INGEN ÖPPNING I MITTRÄCKET
- P — PARKERINGSFICKA/BREDDAD VÄGYTA
- N — NÖDFICKA
- B — BUSSHÅLLSPLATS
- I — INFORMATIONSPLATS
- TKP — TRAFIKKONTROLLPLATS
- V — VÄNDPLATS
- NYTT VILTSTÄNGSEL
- NY BULLERSKÄRM
- NYTT VERKSAMT VÄGRÄCKE
- NYTT MITTRÄCKE
- BEFINTLIG HÖGSPÄNNING, LUFT
- BEFINTLIG EL, MARK
- BEFINTLIG EL, LUFT
- BEFINTLIG TELE, MARK
- BEFINTLIG TELE, LUFT
- BEFINTLIG OPTO, MARK
- BEFINTLIGT DIKE/VATTENDRAG
- FORNLÄMNINGSOMRÅDE
- SKYDDSÅTGÄRD
- NY DRÄNERINGSLEDNING
- NY TRUMMA
- DB1 TB RB — NYA BRUNNAR
- SLÄNT MED FLÖDESPIL

KOORDINATSYSTEM
PLAN: SWEREF 99 15 00
HÖJD: RH 2000

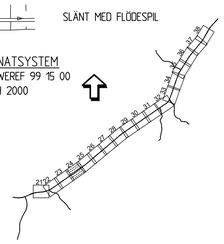

TYP AV PLAN
VÄGPLAN

GRANSKNINGSSTATUS / SYFTE

HANDLINGSTYP
GRANSKNINGSHANDLING

DATUM
2018-10-26

LEVERANS / ÄNDRINGS-PM

OBJEKT
VÄG 23, ÄLMHULT-VÄXJÖ
DELEN HUSEBY-MARKLANDA

DELOMRÅDE / BANDEL
1 HUSEBY - MARKLANDA

ANLÄGGNINGSDEL
00 GEMENSAMT

OBJEKTNUMMER / KM
157313

KONSTRUKTIONSNUMMER

BESTÄLLARE
TRAFIKVERKET

LEVERANTÖR
SWECO

SKAPAD AV
JESPER TANNERFALK

UPPDRAGSNUMMER
2293253

GODKÄND AV
JÖRGEN LILJEGREN

AVDELNING
VÄXJÖ

RITNINGSTYP
ILLUSTRATIONSKARTA

TEKNIKOMRÅDE / INNEHÅLL
VÄGUTFORMNING OCH TRAFIK

BESKRIVNING
KM 46/600 - 47/200

SKALA
1:1000

FORMAT
A1

FÖRVALTNINGSNUMMER

RITNINGSNUMMER
1 00 T 02 24

BLAD

NÄSTA BLAD

BET

Ritning: P:\ZVZ\2293253\0000\3_Genomförande\3c_CAD\1_VP\1\W08e\V001\02240.dwg Skapad av: Tannerfalk Jesper 2018 11 19 08:44

XREF MODELL\X0000770 2015-09-24 13:08 MODELL\1D10201 2015-09-30 09:20
MODELL\X0009714 2015-09-30 09:57 MODELL\1D00001 2015-09-29 11:10
MODELL\X0009711 2015-09-29 11:13 MODELL\1D00001 2015-09-29 11:10
MODELL\X0000002 2015-09-29 11:25
MODELL\X0000003 2015-09-29 11:25
MODELL\X0009501 2015-09-28 11:31
MODELL\X0009502 2015-09-28 11:31
MODELL\X0009507 2015-09-24 09:18
MODELL\X0000001 2015-09-24 13:40
MODELL\1D00001 2015-09-16 16:40

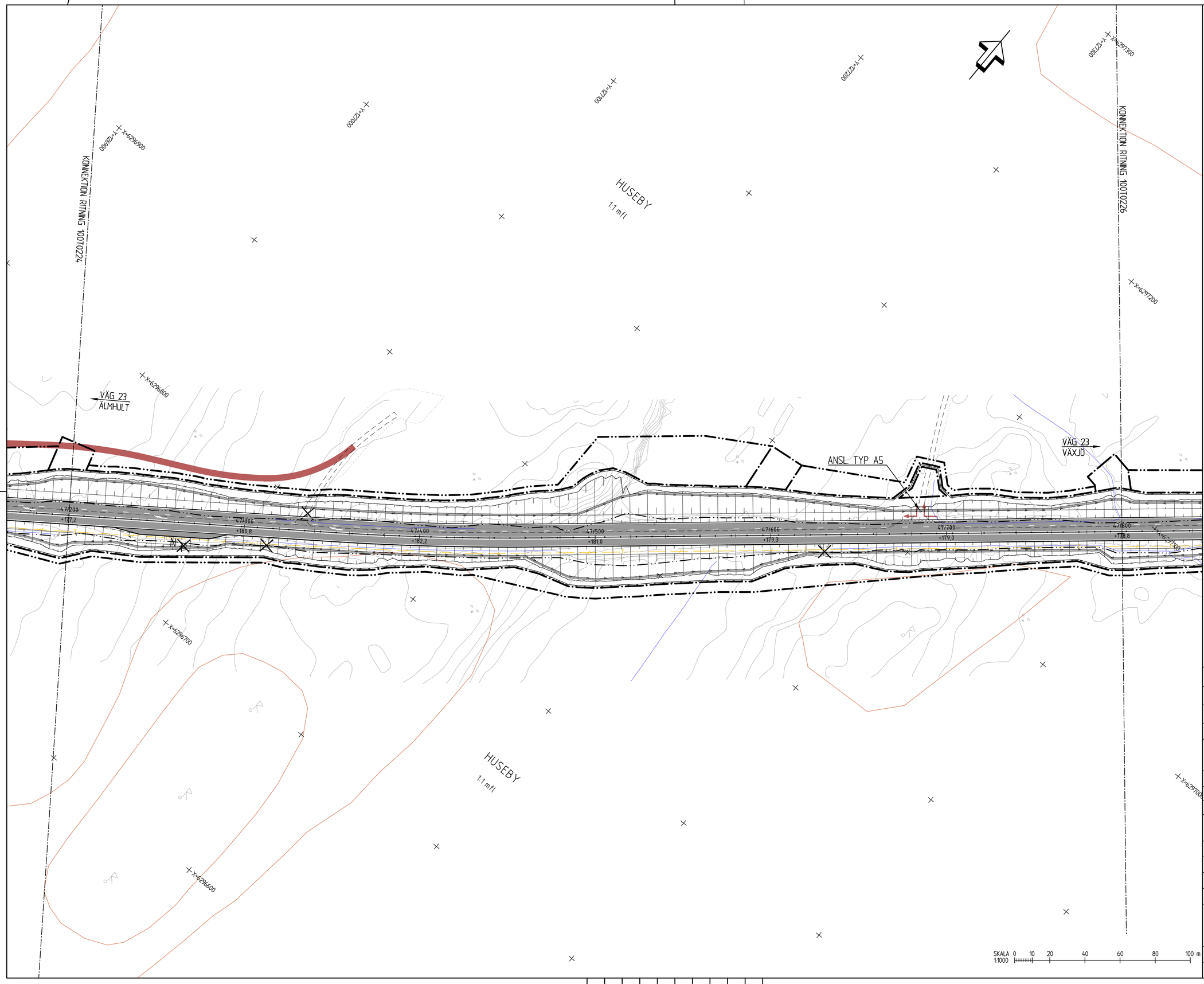

TECKENFÖRKLARING

- GRÄNS FÖR VÄGOMRÅDE
- VÄGOMRÅDE MED INSKRÄNKT VÄGRÄTT MARK MED TILLFÄLLIG NYTTJANDERÄTT
- GRÄNS FÖR BEFINTLIGT VÄGOMRÅDE
- TRAKTGRÄNS
- FASTIGHETSGRÄNS
- 0/100 +135,5 — NY/OMBYGGD VÄG 23
- 0/100 +135,5 — NY ÖVRIG ALLMÄN VÄG / ANLÄGGNING SOM FASTSTÄLLS
- ALLMÄN VÄGDEL SOM RIVS
- ÅKER
- VATTEN
- FÖRESLAGEN NY ENSKILD VÄG, SIDOVÄG
- FÖRESLAGEN NY CYKELVÄG
- ANLÄGGNING SOM FÖRESLÅS STÄNGAS
- ANSLUTNING HÖGER/HÖGER INGEN ÖPPNING I MITTRÄCKET
- P — PARKERINGSFICKA/BREDDAD VÄGYTA
- N — NÖDFICKA
- B — BUSSHÅLLSPLATS
- I — INFORMATIONSPLATS
- TKP — TRAFIKKONTROLLPLATS
- V — VÄNDPLATS
- NYTT VILTSTÄNGSEL
- NY BULLERSKÄRM
- NYTT VERKSAMT VÄGRÄCKE
- NYTT MITTRÄCKE
- BEFINTLIG HÖGSPÄNNING, LUFT
- BEFINTLIG EL, MARK
- BEFINTLIG EL, LUFT
- BEFINTLIG TELE, MARK
- BEFINTLIG TELE, LUFT
- BEFINTLIG OPTO, MARK
- BEFINTLIGT DIKE/VATTENDRAG
- FORNLÄMNINGSOMRÅDE
- SKYDDSÅTGÄRD
- NY DRÄNERINGSLEDNING
- NY TRUMMA
- DB1 TB RB — NYA BRUNNAR
- SLÄNT MED FLÖDESPIL

KOORDINATSYSTEM
PLAN: SWEREF 99 15 00
HÖJD: RH 2000

TYP AV PLAN
VÄGPLAN

GRANSKNINGSSTATUS / SYFTE

HANDLINGSTYP
GRANSKNINGSHANDLING

DATUM
2018-10-26

LEVERANS / ÄNDRINGS-PM

OBJEKT
VÄG 23, ÄLMHULT-VÄXJÖ
DELEN HUSEBY-MARKLANDA

DELOMRÅDE / BANDEL
1 HUSEBY - MARKLANDA

ANLÄGGNINGSDEL
00 00 GEMENSAMT

OBJEKTNUMMER / KM
157313

KONSTRUKTIONSNUMMER

BESTÄLLARE
TRAFIKVERKET

LEVERANTÖR
SWECO

SKAPAD AV
JESPER TANNERFALK

UPPDRAGSNUMMER
2293253

GODKÄND AV
JÖRGEN LILJEGREN

AVDELNING
VÄXJÖ

RITNINGSTYP
ILLUSTRATIONSKARTA

TEKNIKOMRÅDE / INNEHÅLL
VÄGUTFORMNING OCH TRAFIK

BESKRIVNING
KM 47/200 - 47/800

SKALA
1:1000

FORMAT
A1

FÖRVALTNINGSNUMMER

RITNINGSNUMMER
1 00 T 02 25

BLAD

NÄSTA BLAD

BET

Ritning: P:\2293253\000\3_Genomförande\36_CAD\LLVP\1 Vägar\1001\0225.dwg Skapad av: Tannerfalk, Jesper 2018 11 19 08:45

XREF
MODELL\1000\0719 2015-09-24 13:08
MODELL\1000\0714 2015-09-24 09:51
MODELL\1000\0715 2015-09-24 17:26
MODELL\1000\0722 2015-09-29 17:26
MODELL\1000\0721 2015-09-28 11:17
MODELL\1000\0723 2015-09-29 10:23
MODELL\1000\0724 2015-09-24 09:16
MODELL\1000\0730 2015-09-29 12:12
MODELL\1000\0731 2015-09-16 16:40

MODELL\1010\0201 2015-09-10 09:20
MODELL\1010\0211 2015-09-24 11:10
MODELL\1010\0221 2015-09-24 11:10

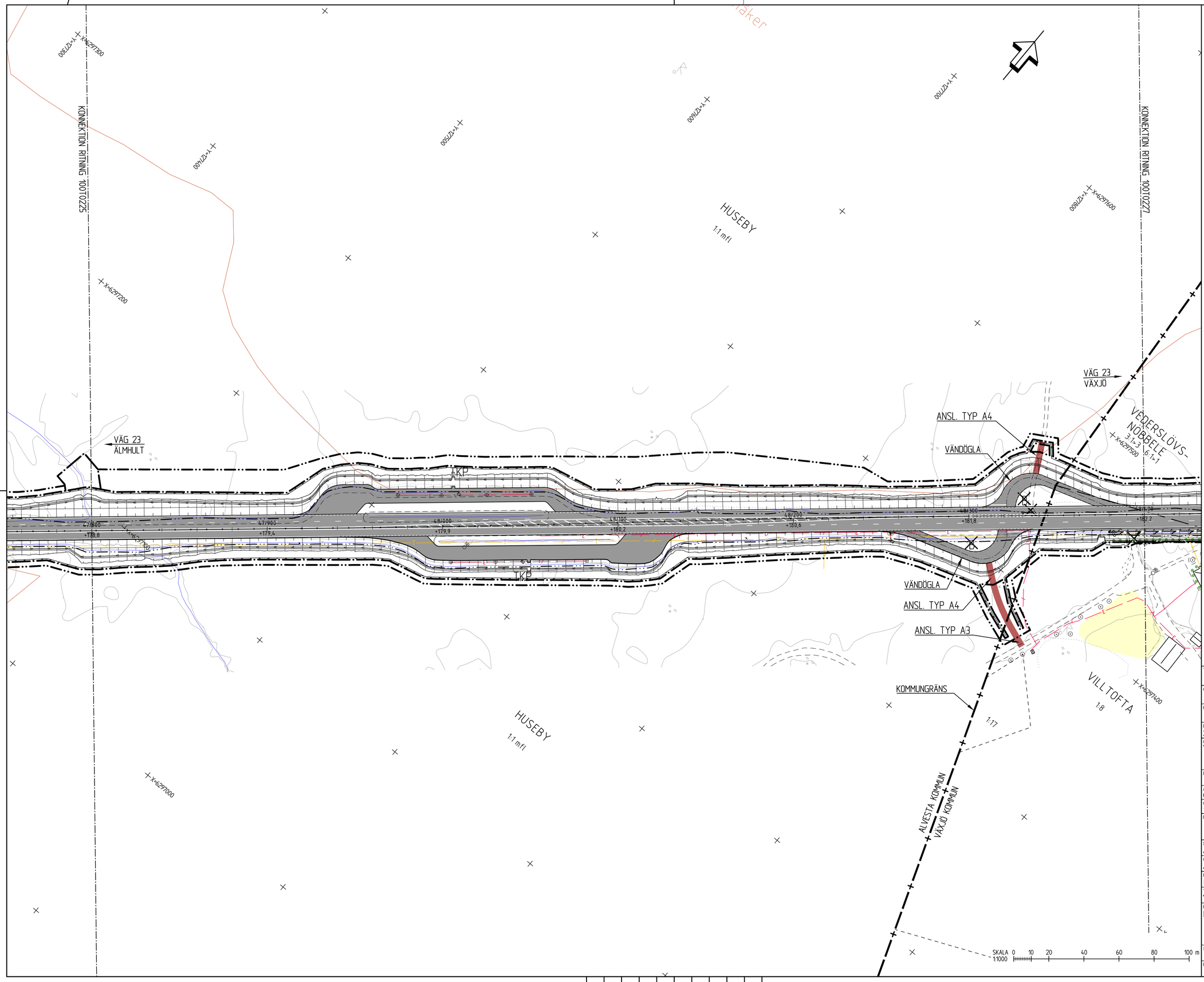

TECKENFÖRKLARING

- GRÄNS FÖR VÄGOMRÅDE
- VÄGOMRÅDE MED INSKRÄNKT VÄGRÄTT MARK MED TILLFÄLLIG NYTTJANDERÄTT
- GRÄNS FÖR BEFINTLIGT VÄGOMRÅDE
- TRAKTGRÄNS
- FASTIGHETSGRÄNS
- 0/100 +135,5 — NY/OMBYGGD VÄG 23
- 0/100 +135,5 — NY ÖVRIG ALLMÄN VÄG / ANLÄGGNING SOM FASTSTÄLLS
- ALLMÄN VÄGDEL SOM RIVS
- ÅKER
- VATTEN
- FÖRESLAGEN NY ENSKILD VÄG, SIDOVÄG
- FÖRESLAGEN NY CYKELVÄG
- ANLÄGGNING SOM FÖRESLÅS STÄNGAS
- ANSLUTNING HÖGER/HÖGER INGEN ÖPPNING I MITTRÄCKET
- P — PARKERINGSFICKA/BREDDAD VÄGYTA
- N — NÖDFICKA
- B — BUSSHÅLLSPLATS
- I — INFORMATIONSPLATS
- TKP — TRAFIKKONTROLLPLATS
- V — VÄNDPLATS
- NYTT VILTSTÄNGSEL
- NY BULLERSKÄRM
- NYTT VERKSAMT VÄGRÄCKE
- NYTT MITTRÄCKE
- BEFINTLIG HÖGSPÄNNING, LUFT
- BEFINTLIG EL, MARK
- BEFINTLIG EL, LUFT
- BEFINTLIG TELE, MARK
- BEFINTLIG TELE, LUFT
- BEFINTLIG OPTO, MARK
- BEFINTLIGT DIKE/VATTENDRAG
- FORNLÄMNINGSOMRÅDE
- SKYDDSÅTGÄRD
- NY DRÄNERINGSLEDNING
- NY TRUMMA
- DB1 TB RB — NYA BRUNNAR
- SLÄNT MED FLÖDESPIL

KOORDINATSYSTEM
PLAN: SWEREF 99 15 00
HÖJD: RH 2000

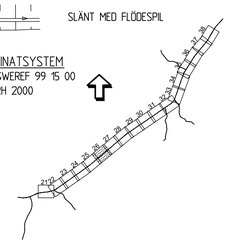

TYP AV PLAN
VÄGPLAN

GRANSKNINGSSTATUS / SYFTE

HANDLINGSTYP
GRANSKNINGSHANDLING

DATUM
2018-10-26

LEVERANS / ÄNDRINGS-PM

OBJEKT
VÄG 23, ÄLMHULT-VÄXJÖ
DELEN HUSEBY-MARKLANDA

DELOMRÅDE / BANDEL
1 HUSEBY - MARKLANDA

ANLÄGGNINGSDEL
00 GEMENSAMT

OBJEKTNUMMER / KM
157313

KONSTRUKTIONSNUMMER

BESTÄLLARE
TRAFIKVERKET

LEVERANTÖR
SWECO

SKAPAD AV
JESPER TANNERFALK

UPPDRAGSNUMMER
2293253

GODKÄND AV
JÖRGEN LILJEGREN

AVDELNING
VÄXJÖ

RITNINGSTYP
ILLUSTRATIONSKARTA

TEKNIKOMRÅDE / INNEHÅLL
VÄGUTFORMNING OCH TRAFIK

BESKRIVNING
KM 47/800 - 48/400

SKALA
1:1000

FORMAT
A1

FÖRVALTNINGSNUMMER

RITNINGSNUMMER
1 00 T 02 26

BLAD

NÄSTA BLAD

BET

Ritning: P:\ZAZ\ZZ9253\000\3_Genererande\Ja_CAD\LV\PV1\Vägar\X00102.dwg Skapad av: Tannerfalk, Jesper 2018 11 19 08:46

XREF			
MODELL\V000719	2015-09-24	13:08	
MODELL\V000714	2015-09-24	09:57	
MODELL\V000715	2015-09-24	11:21	
MODELL\V000722	2015-09-29	17:25	
MODELL\V000723	2015-09-29	17:26	
MODELL\V000727	2015-09-28	11:37	
MODELL\V000730	2015-09-28	11:37	
MODELL\V000731	2015-09-24	09:16	
MODELL\V000750	2015-09-24	09:17	
MODELL\V000200	2015-09-16	16:40	

MODELL\10010201	2015-09-10	09:20
MODELL\10010211	2015-09-24	11:10
MODELL\10010221	2015-09-24	11:10

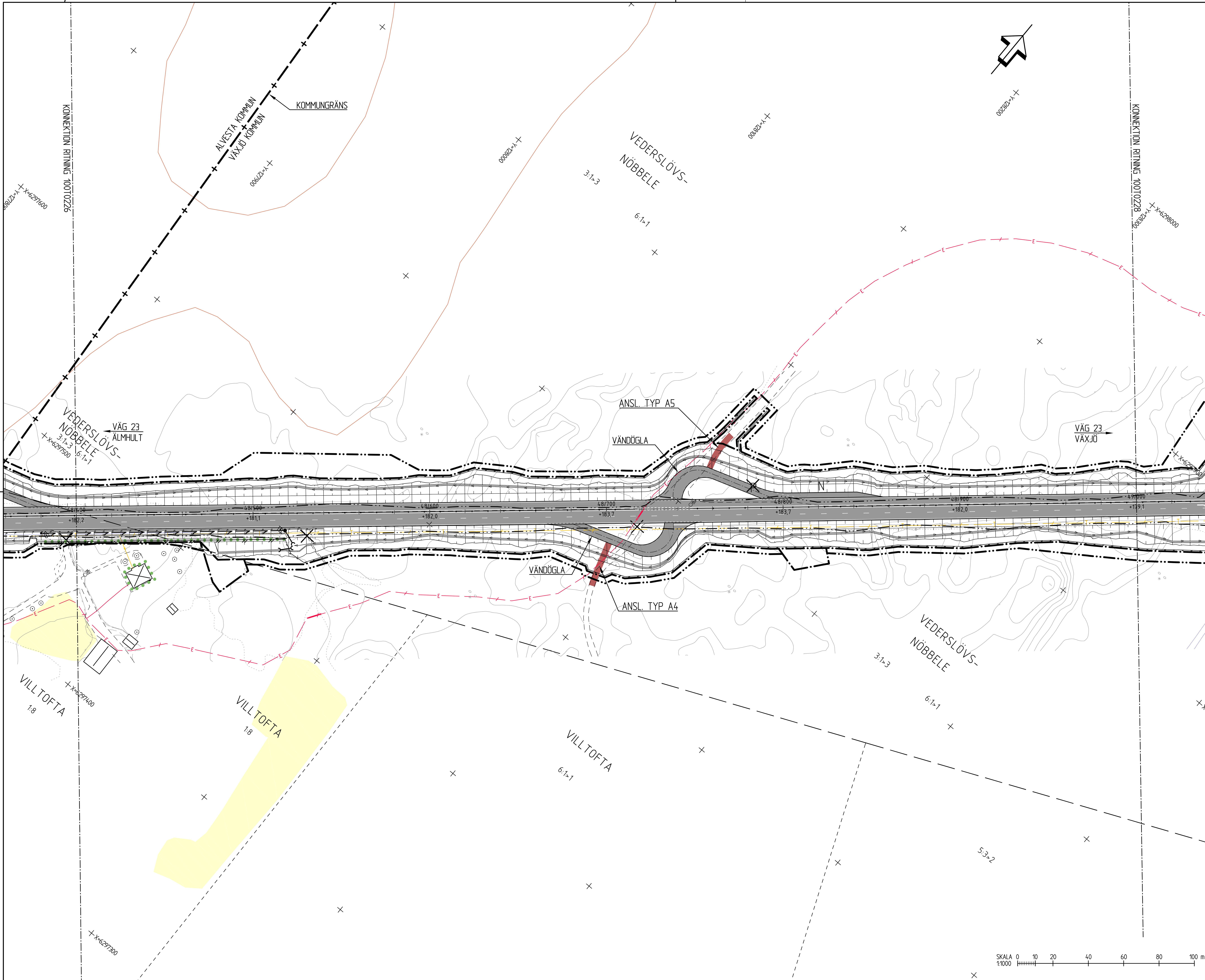

TECKENFÖRKLARING

- GRÄNS FÖR VÄGOMRÅDE
- VÄGOMRÅDE MED INSKRÄNKT VÄGRÄTT MARK MED TILLFÄLLIG NYTTJANDERÄTT
- GRÄNS FÖR BEFINTLIGT VÄGOMRÅDE
- TRAKTGRÄNS
- FASTIGHETSGRÄNS
- 0/100 +135.5 NY/OMBYGGD VÄG 23
- 0/100 +135.5 NY ÖVRIG ALLMÄN VÄG / ANLÄGGNING SOM FASTSTÄLLS
- ALLMÄN VÄGDEL SOM RIVS
- ÅKER
- VATTEN
- FÖRESLAGEN NY ENSKILD VÄG, SIDOVÄG
- FÖRESLAGEN NY CYKELVÄG
- ANLÄGGNING SOM FÖRESLÅS STÄNGAS
- ANSLUTNING HÖGER/HÖGER INGEN ÖPPNING I MITTRÄCKET
- P PARKERINGSFICKA/BREDDAD VÄGYTA
- N NÖDFICKA
- B BUSSHÅLLSPLATS
- I INFORMATIONSPLATS
- TKP TRAFIKKONTROLLPLATS
- V VÄNDPLATS
- NYTT VILTSTÄNGSEL
- NY BULLERSKÄRM
- NYTT VERKSAMT VÄGRÄCKE
- NYTT MITTRÄCKE
- HSP BEFINTLIG HÖGSPÄNNING, LUFT
- E BEFINTLIG EL, MARK
- E BEFINTLIG EL, LUFT
- T BEFINTLIG TELE, MARK
- T BEFINTLIG TELE, LUFT
- DATA BEFINTLIG OPTO, MARK
- BEFINTLIGT DIKE/VATTENDRAG
- FORNLÄMNINGSOMRÅDE
- SKYDDSÅTGÄRD
- NY DRÄNERINGSLEDNING
- NY TRUMMA
- DB1 TB RB NYA BRUNNAR
- SLÄNT MED FLÖDESPIL

KOORDINATSYSTEM
PLAN: SWEREF 99 15 00
HÖJD: RH 2000

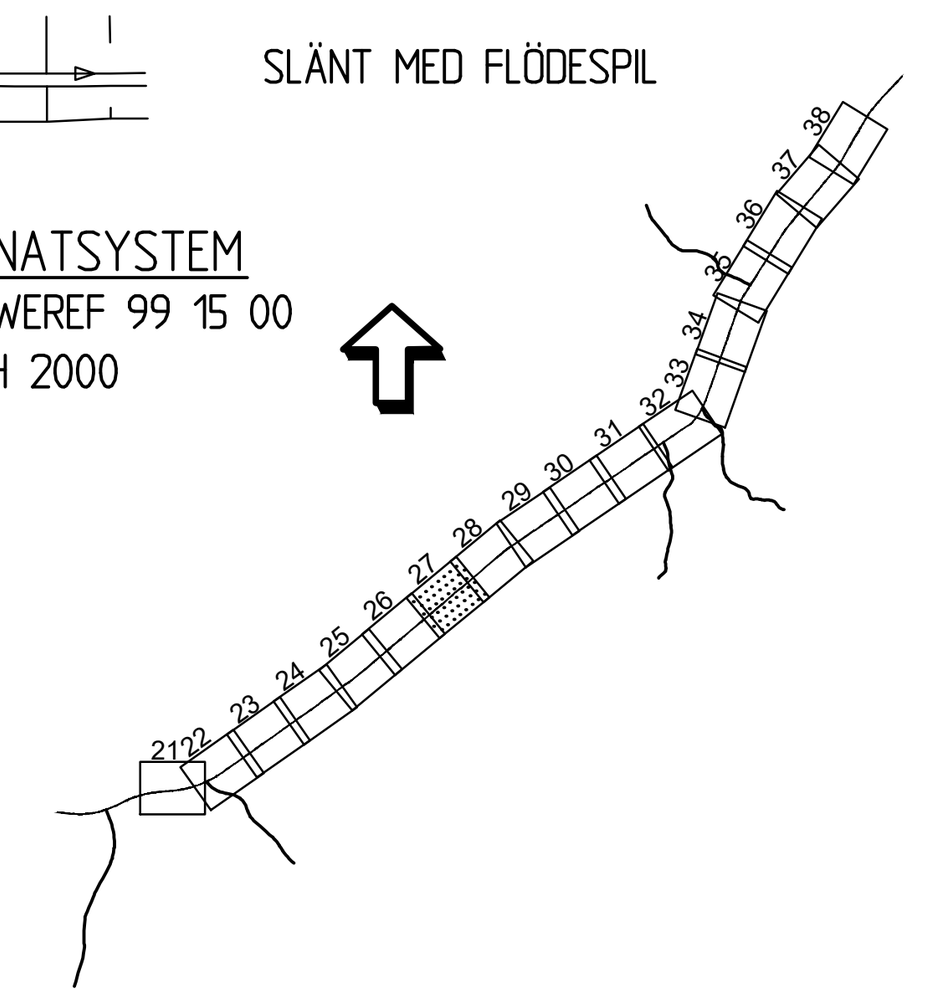

TYP AV PLAN: VÄGPLAN
GRANSKNINGSSTATUS / SYFTE:
HANDLINGSTYP: GRANSKNINGSHANDLING
DATUM: 2018-10-26
LEVERANS / ÄNDRINGS-PM:
OBJEKT: VÄG 23, ÄLMHULT-VÄXJÖ DELEN HUSEBY-MARKLANDA
DELOMRÅDE / BANDEL: 1 HUSEBY - MARKLANDA
ANLÄGGNINGSDEL: 00 GEMENSAMT
OBJEKTNUMMER / KM: 157313
KONSTRUKTIONSNUMMER:
BESTÄLLARE: TRAFIKVERKET
LEVERANTÖR: SWECO
SKAPAD AV: JESPER TANNERFALK
UPPDRAGSNUMMER: 2293253
GODKÄND AV: JÖRGEN LILJEGREN
AVDELNING: VÄXJÖ
RITNINGSTYP: ILLUSTRATIONSKARTA
TEKNIKOMRÅDE / INNEHÅLL: VÄGUTFORMNING OCH TRAFIK
BESKRIVNING: KM 48/400 - 49/000
SKALA: 1:1000
FORMAT: A1
FÖRVALTNINGSNUMMER:
RITNINGSNUMMER: 1 00 T 02 27
BLAD:
NÄSTA BLAD:
BET:

Ritning: P:\2242\2293253\000\3_Genomforande\36_CAD\1_VP\T\RitDef\100T0227.dwg Skapad av: Tannerfalk Jesper 2018 11 19 08:47

XREF: MODELL\X0009710 MODELL\X0009711 MODELL\X0009704 MODELL\T0000202 MODELL\X0009703 MODELL\C0009501 MODELL\T0000203 MODELL\C1009510 MODELL\T0000206 MODELL\T0000201 2015-09-24 13:08 2015-09-10 09:51 2015-09-24 17:12 2015-09-28 11:26 2015-09-25 07:32 2015-09-28 11:33 2015-09-28 11:11 2015-09-24 09:18 2015-09-28 11:21 2015-09-16 18:40
MODELL\T0110201 MODELL\T0120201 MODELL\T0300201 2015-09-10 09:20 2015-09-24 11:10 2015-09-24 11:10

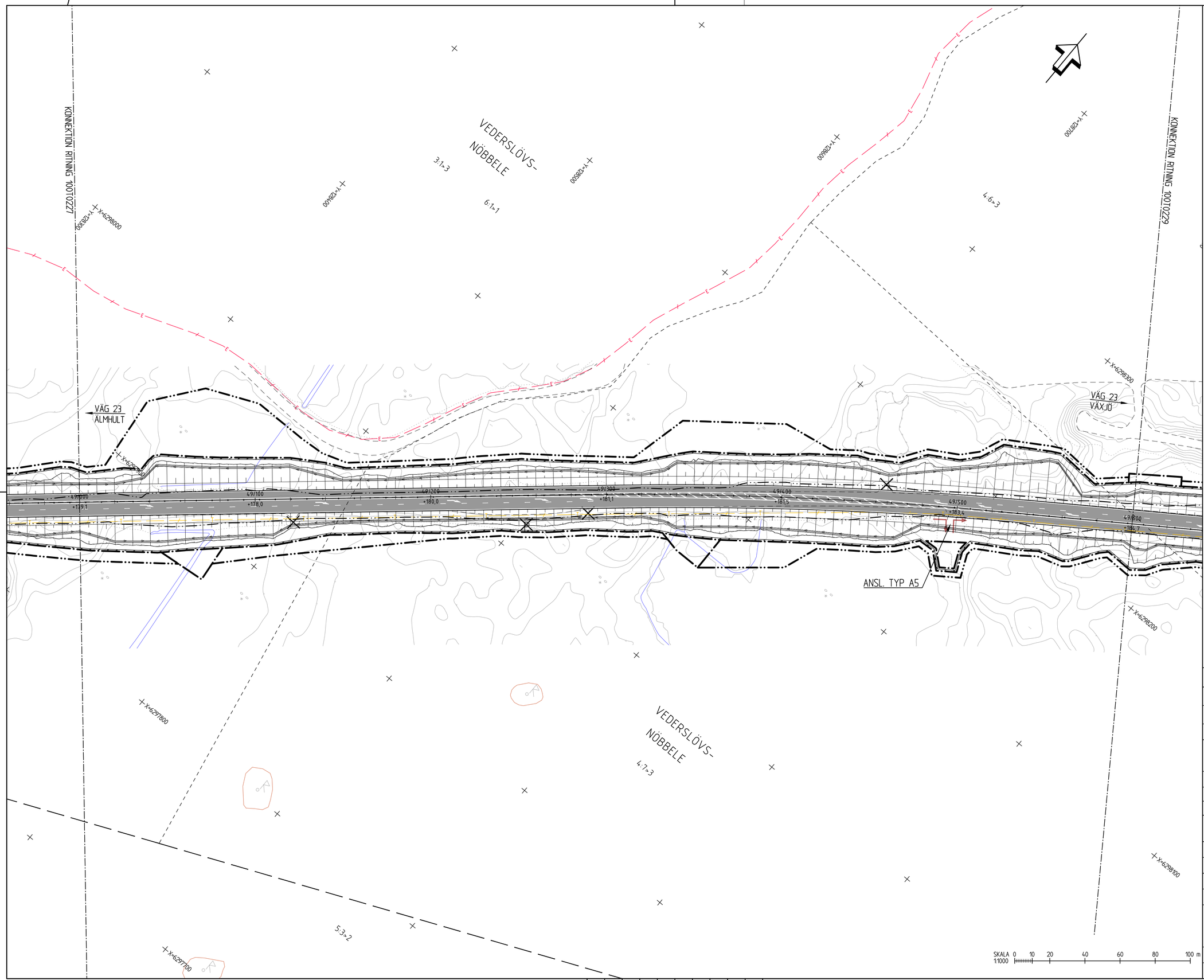

TECKENFÖRKLARING

- GRÄNS FÖR VÄGOMRÅDE
- VÄGOMRÅDE MED INSKRÄNKT VÄGRÄTT MARK MED TILLFÄLLIG NYTTJANDERÄTT
- GRÄNS FÖR BEFINTLIGT VÄGOMRÅDE
- TRAKTGRÄNS
- FASTIGHETSGRÄNS
- 0/100 +135,5 — NY/OMBYGGD VÄG 23
- 0/100 +135,5 — NY ÖVRIG ALLMÄN VÄG / ANLÄGGNING SOM FASTSTÄLLS
- ALLMÄN VÄGDEL SOM RIVS
- ÅKER
- VATTEN
- FÖRESLAGEN NY ENSKILD VÄG, SIDOVÄG
- FÖRESLAGEN NY CYKELVÄG
- ANLÄGGNING SOM FÖRESLÅS STÄNGAS
- ANSLUTNING HÖGER/HÖGER INGEN ÖPPNING I MITTRÄCKET
- P — PARKERINGSFICKA/BREDDAD VÄGYTA
- N — NÖDFICKA
- B — BUSSHÅLLSPLATS
- I — INFORMATIONSPLATS
- TKP — TRAFIKKONTROLLPLATS
- V — VÄNDPLATS
- NYTT VILTSTÄNGSEL
- NY BULLERSKÄRM
- NYTT VERKSAMT VÄGRÄCKE
- NYTT MITTRÄCKE
- BEFINTLIG HÖGSPÄNNING, LUFT
- BEFINTLIG EL, MARK
- BEFINTLIG EL, LUFT
- BEFINTLIG TELE, MARK
- BEFINTLIG TELE, LUFT
- BEFINTLIG OPTO, MARK
- BEFINTLIGT DIKE/VATTENDRAG
- FORNLÄMNINGSOMRÅDE
- SKYDDSÅTGÄRD
- NY DRÄNERINGSLEDNING
- NY TRUMMA
- DB1 TB RB — NYA BRUNNAR
- SLÄNT MED FLÖDESPIL

KOORDINATSYSTEM
PLAN: SWEREF 99 15 00
HÖJD: RH 2000

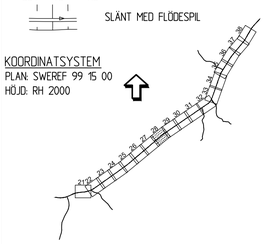

TYP AV PLAN	VÄGPLAN
GRANSKNINGSSTATUS / SYFTE	
HANDLINGSTYP	GRANSKNINGSHANDLING
DATUM	2018-10-26
LEVERANS / ÄNDRINGS-PM	
OBJEKT	VÄG 23, ÄLMHULT-VÄXJÖ DELEN HUSEBY-MARKLANDA
DELOMRÅDE / BANDEL	1 HUSEBY - MARKLANDA
ANLÄGGNINGSDEL	00 GEMENSAMT
OBJEKTNUMMER / KM	157313
KONSTRUKTIONSNUMMER	
BESTÄLLARE	TRAFIKVERKET
LEVERANTÖR	SWECO
SKAPAD AV	JESPER TANNERFALK
UPPDRAGSNUMMER	2293253
GODKÄND AV	JÖRGEN LILJEGREN
AVDELNING	VÄXJÖ
RITNINGSTYP	ILLUSTRATIONSKARTA
TEKNIKOMRÅDE / INNEHÅLL	VÄGUTFORMNING OCH TRAFIK
BESKRIVNING	KM 49/000 - 49/600
SKALA	1:1000
FORMAT	A1
FÖRVALTNINGSNUMMER	
RITNINGSNUMMER	1 00 T 02 28
BLAD	
NÄSTA BLAD	
BET	

Ritning: P:\ZAZ\2293253\1000\3.Genomförande\36.CAD\1.VIP\1.Vägar\100T0228.dwg Skapad av : tannerfak jesper 2018 11 19 08:47

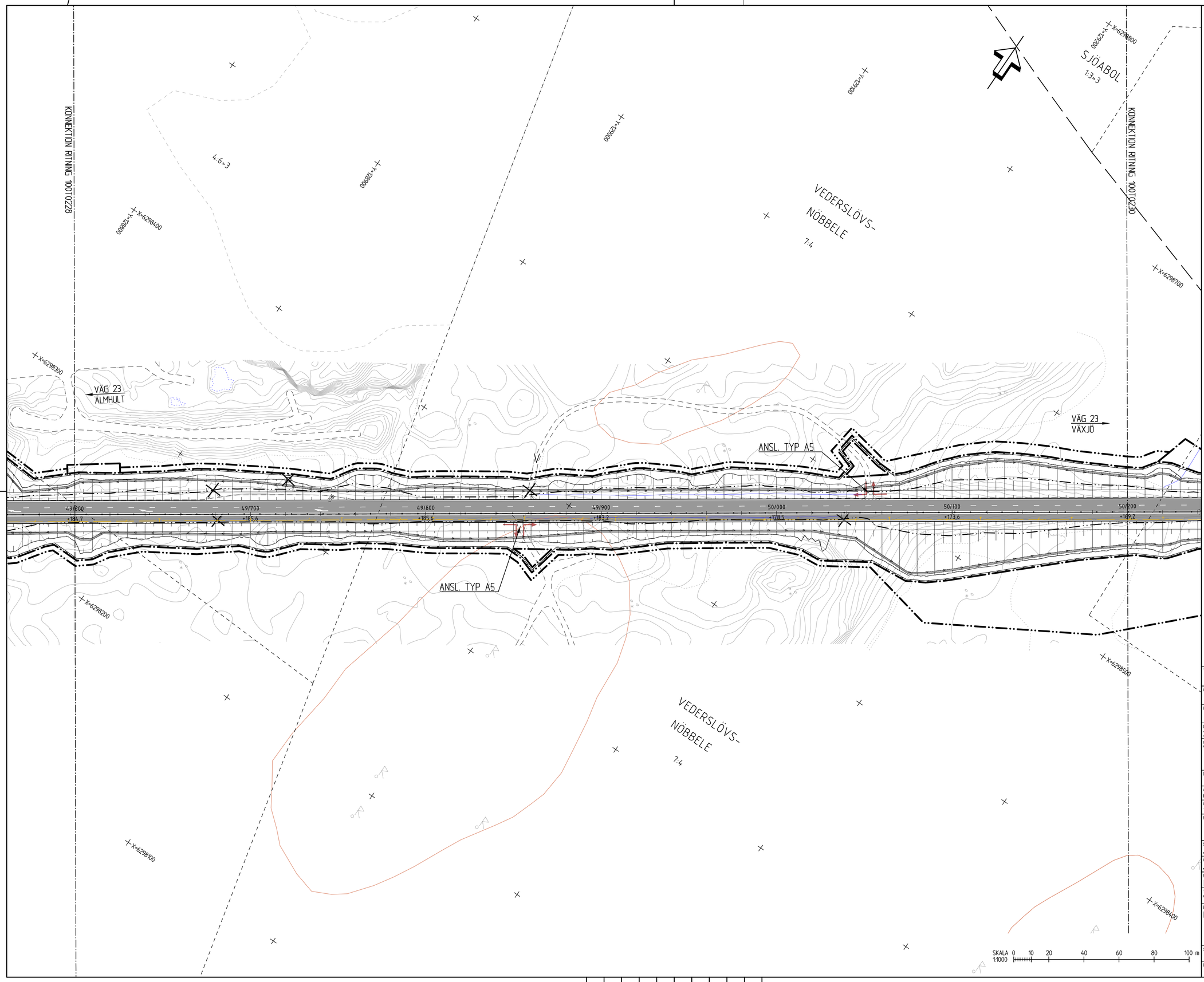

TECKENFÖRKLARING

- GRÄNS FÖR VÄGOMRÅDE
- VÄGOMRÅDE MED INSKRÄNKT VÄGRÄTT MARK MED TILLFÄLLIG NYTTJANDERÄTT
- GRÄNS FÖR BEFINTLIGT VÄGOMRÅDE
- TRAKTGRÄNS
- FASTIGHETSGRÄNS
- 0/100 +135.5 — NY/OMBYGGD VÄG 23
- 0/100 +135.5 — NY ÖVRIG ALLMÄN VÄG / ANLÄGGNING SOM FASTSTÄLLS
- ALLMÄN VÄGDEL SOM RIVS
- ÅKER
- VATTEN
- FÖRESLAGEN NY ENSKILD VÄG, SIDOVÄG
- FÖRESLAGEN NY CYKELVÄG
- ANLÄGGNING SOM FÖRESLÅS STÄNGAS
- ANSLUTNING HÖGER/HÖGER INGEN ÖPPNING I MITTRÄCKET
- P — PARKERINGSFICKA/BREDDAD VÄGYTA
- N — NÖDFICKA
- B — BUSSHÅLLSPLATS
- I — INFORMATIONSPLATS
- TKP — TRAFIKKONTROLLPLATS
- V — VÄNDPLATS
- NYTT VILTSTÄNGSEL
- NY BULLERSKÄRM
- NYTT VERKSAMT VÄGRÄCKE
- NYTT MITTRÄCKE
- BEFINTLIG HÖGSPÄNNING, LUFT
- BEFINTLIG EL, MARK
- BEFINTLIG EL, LUFT
- BEFINTLIG TELE, MARK
- BEFINTLIG TELE, LUFT
- BEFINTLIG OPTO, MARK
- BEFINTLIGT DIKE/VATTENDRAG
- FORNLÄMNINGSOMRÅDE
- SKYDDSÅTGÄRD
- NY DRÄNERINGSLEDNING
- NY TRUMMA
- DB1 TB RB — NYA BRUNNAR
- SLÄNT MED FLÖDESPIL

KOORDINATSYSTEM
PLAN: SWEREF 99 15 00
HÖJD: RH 2000

TYP AV PLAN
VÄGPLAN

GRANSKNINGSSTATUS / SYFTE

HANDLINGSTYP
GRANSKNINGSHANDLING

DATUM
2018-10-26

LEVERANS / ÄNDRINGS-PM

OBJEKT
VÄG 23, ÄLMHULT-VÄXJÖ
DELEN HUSEBY-MARKLANDA

DELOMRÅDE / BANDEL
1 HUSEBY - MARKLANDA

ANLÄGGNINGSDEL
00 GEMENSAMT

OBJEKTNUMMER / KM
157313

KONSTRUKTIONSNUMMER

BESTÄLLARE
TRAFIKVERKET

LEVERANTÖR
SWECO

SKAPAD AV
JESPER TANNERFALK

UPPDRAGSNUMMER
2293253

GODKÄND AV
JÖRGEN LILJEGREN

AVDELNING
VÄXJÖ

RITNINGSTYP
ILLUSTRATIONSKARTA

TEKNIKOMRÅDE / INNEHÅLL
VÄGUTFORMNING OCH TRAFIK

BESKRIVNING
KM 49/600 - 50/200

SKALA
1:1000

FORMAT
A1

FÖRVALTNINGSNUMMER

RITNINGSNUMMER
1 00 T 02 29

BLAD

NÄSTA BLAD

BET

Ritning: P:\ZZ\K\Z293253\1000\1_Generiranden\36_CAD\1_VP\1\M08e\1001\0229.dwg Skapad av: Tannerfalk, Jesper 2018 11 19 08:48

XREF				
MODELL\1000\0710	2015-09-24	13:08	MODELL\1010\0201	2015-09-10 09:20
MODELL\1000\0714	2015-09-24	09:57	MODELL\1020\0201	2015-09-24 11:10
MODELL\1000\0715	2015-09-24	11:17	MODELL\1030\0201	2015-09-24 11:10
MODELL\1000\0202	2015-09-29	07:25		
MODELL\1000\0203	2015-09-29	07:26		
MODELL\1000\0501	2015-09-28	11:31		
MODELL\1000\0502	2015-09-28	11:31		
MODELL\1000\0503	2015-09-24	09:18		
MODELL\1000\0505	2015-09-24	12:12		
MODELL\1000\0206	2015-09-16	16:40		

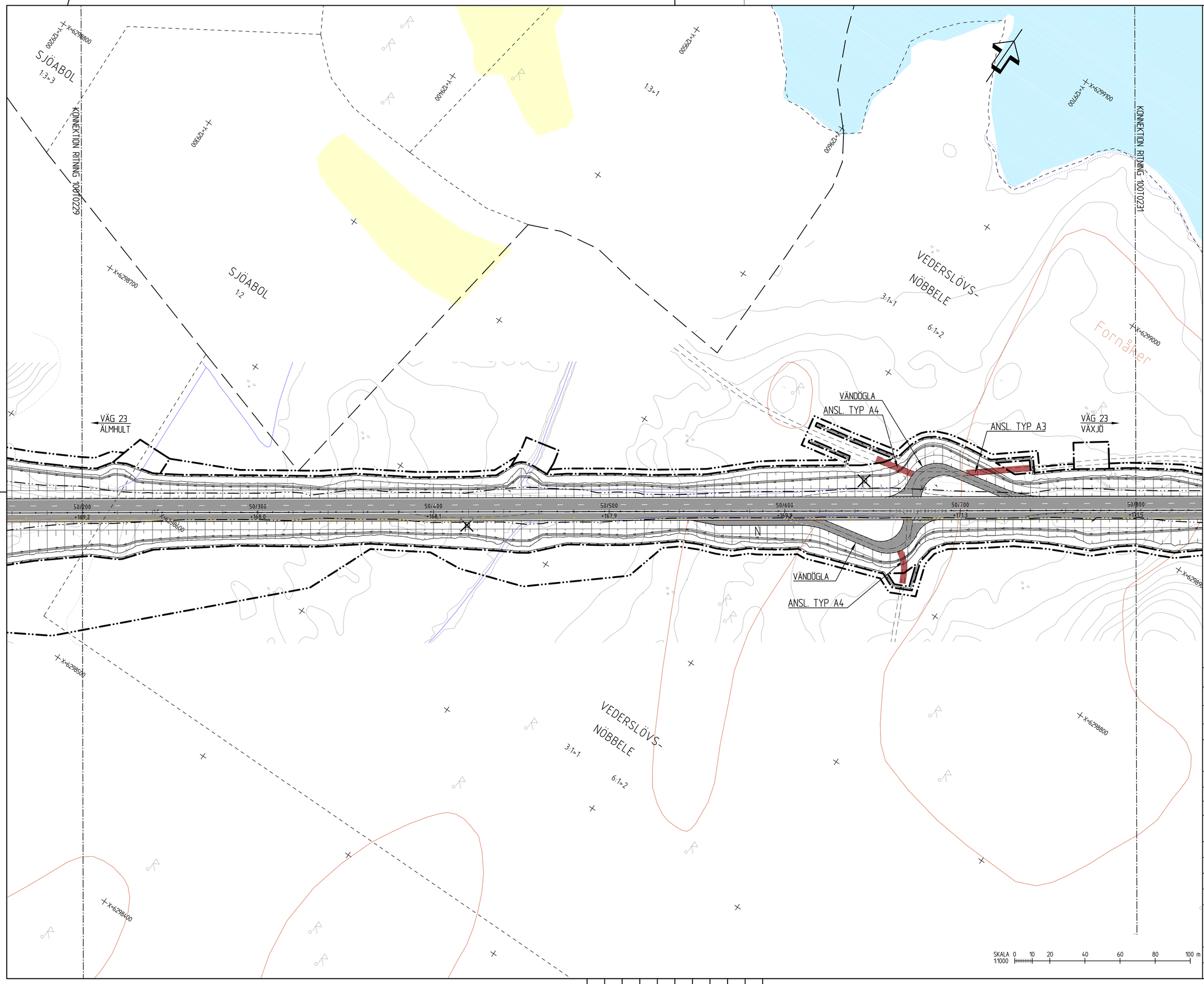

TECKENFÖRKLARING

- GRÄNS FÖR VÄGOMRÅDE
- VÄGOMRÅDE MED INSKRÄNKT VÄGRÄTT MARK MED TILLFÄLLIG NYTTJANDERÄTT
- GRÄNS FÖR BEFINTLIGT VÄGOMRÅDE
- TRAKTGRÄNS
- FASTIGHETSGRÄNS
- 0/100 +135.5 — NY/OMBYGGD VÄG 23
- 0/100 +135.5 — NY ÖVRIG ALLMÄN VÄG / ANLÄGGNING SOM FASTSTÄLLS
- ALLMÄN VÄGDEL SOM RIVS
- ÅKER
- VATTEN
- FÖRESLAGEN NY ENSKILD VÄG, SIDOVÄG
- FÖRESLAGEN NY CYKELVÄG
- ANLÄGGNING SOM FÖRESLÅS STÄNGAS
- ANSLUTNING HÖGER/HÖGER INGEN ÖPPNING I MITTRÄCKET
- P — PARKERINGSFICKA/BREDDAD VÄGYTA
- N — NÖDFICKA
- B — BUSSHÅLLSPLATS
- I — INFORMATIONSPLATS
- TKP — TRAFIKKONTROLLPLATS
- V — VÄNDPLATS
- NYTT VILTSTÄNGSEL
- NY BULLERSKÄRM
- NYTT VERKSAMT VÄGRÄCKE
- NYTT MITTRÄCKE
- BEFINTLIG HÖGSPÄNNING, LUFT
- BEFINTLIG EL, MARK
- BEFINTLIG EL, LUFT
- BEFINTLIG TELE, MARK
- BEFINTLIG TELE, LUFT
- BEFINTLIG OPTO, MARK
- BEFINTLIGT DIKE/VATTENDRAG
- FORNLÄMNINGSOMRÅDE
- SKYDDSÅTGÄRD
- NY DRÄNERINGSLEDNING
- NY TRUMMA
- DB1 TB RB — NYA BRUNNAR
- SLÄNT MED FLÖDESPIL

KOORDINATSYSTEM
PLAN: SWEREF 99 15 00
HÖJD: RH 2000

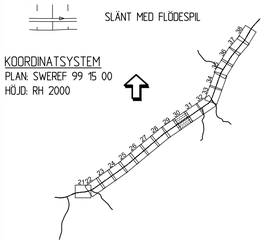

TYP AV PLAN
VÄGPLAN

GRANSKNINGSSTATUS / SYFTE

HANDLINGSTYP
GRANSKNINGSHANDLING

DATUM
2018-10-26

LEVERANS / ÄNDRINGS-PM

OBJEKT
VÄG 23, ÄLMHULT-VÄXJÖ
DELEN HUSEBY-MARKLANDA

DELOMRÅDE / BANDEL
1 HUSEBY - MARKLANDA

ANLÄGGNINGSDEL
00 GEMENSAMT

OBJEKTNUMMER / KM
157313

KONSTRUKTIONSNUMMER

BESTÄLLARE
TRAFIKVERKET

LEVERANTÖR
SWECO

SKAPAD AV
JESPER TANNERFALK

UPPDRAGSNUMMER
2293253

GODKÄND AV
JÖRGEN LILJEGREN

AVDELNING
VÄXJÖ

RITNINGSTYP
ILLUSTRATIONSKARTA

TEKNIKOMRÅDE / INNEHÅLL
VÄGUTFORMNING OCH TRAFIK

BESKRIVNING
KM 50/200 - 50/800

SKALA
1:1000

FORMAT
A1

FÖRVALTNINGSNUMMER

RITNINGSNUMMER
1 00 T 02 30

BLAD

NÄSTA BLAD

BET

Ritning: P:\2292\2293253\000\3_Genomförande\3b_CAD\LLVP\1\Vägar\10010230.dwg Skapad av: Tannerfalk, Jesper 2018 11 19 08:48

XREF			
MODELL\1000\0719	2015-09-24	13:08	
MODELL\1000\0714	2015-09-24	09:51	
MODELL\1000\0715	2015-09-24	09:51	
MODELL\1000\0722	2015-09-29	17:05	
MODELL\1000\0723	2015-09-29	17:06	
MODELL\1000\0721	2015-09-28	11:17	
MODELL\1000\0727	2015-09-28	11:17	
MODELL\1000\0716	2015-09-24	09:16	
MODELL\1000\0717	2015-09-24	09:20	
MODELL\1000\0709	2015-09-16	16:40	
MODELL\1000\0201	2015-09-10	09:20	
MODELL\1000\0211	2015-09-24	11:10	
MODELL\1000\0231	2015-09-24	11:10	

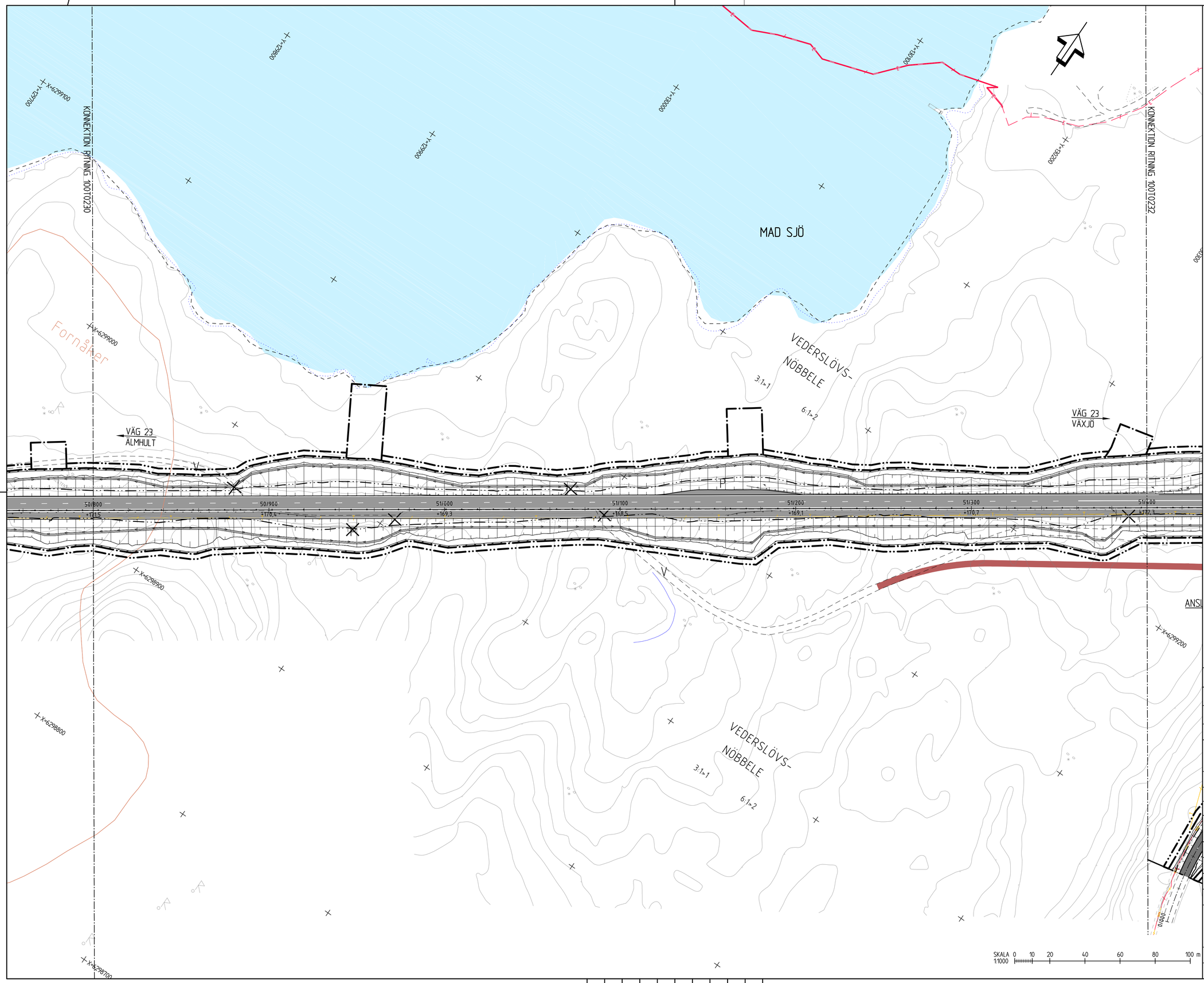

TECKENFÖRKLARING

- GRÄNS FÖR VÄGOMRÅDE
- VÄGOMRÅDE MED INSKRÄNKT VÄGRÄTT MARK MED TILLFÄLLIG NYTTJANDERÄTT
- GRÄNS FÖR BEFINTLIGT VÄGOMRÅDE
- TRAKTGRÄNS
- FASTIGHETSGRÄNS
- 0/100 +135,5 — NY/OMBYGGD VÄG 23
- 0/100 +135,5 — NY ÖVRIG ALLMÄN VÄG / ANLÄGGNING SOM FASTSTÄLLS
- ALLMÄN VÄGDEL SOM RIVS
- ÅKER
- VATTEN
- FÖRESLAGEN NY ENSKILD VÄG, SIDOVÄG
- FÖRESLAGEN NY CYKELVÄG
- ANLÄGGNING SOM FÖRESLÅS STÄNGAS
- ANSLUTNING HÖGER/HÖGER INGEN ÖPPNING I MITTRÄCKET
- P — PARKERINGSFICKA/BREDDAD VÄGYTA
- N — NÖDFICKA
- B — BUSSHÅLLSPLATS
- I — INFORMATIONSPLATS
- TKP — TRAFIKKONTROLLPLATS
- V — VÄNDPLATS
- NYTT VILTSTÄNGSEL
- NY BULLERSKÄRM
- NYTT VERKSAMT VÄGRÄCKE
- NYTT MITTRÄCKE
- BEFINTLIG HÖGSPÄNNING, LUFT
- BEFINTLIG EL, MARK
- BEFINTLIG EL, LUFT
- BEFINTLIG TELE, MARK
- BEFINTLIG TELE, LUFT
- BEFINTLIG OPTO, MARK
- BEFINTLIGT DIKE/VATTENDRAG
- FORNLÄMNINGSOMRÅDE
- SKYDDSÅTGÄRD
- NY DRÄNERINGSLEDNING
- NY TRUMMA
- DB1 TB RB — NYA BRUNNAR
- SLÄNT MED FLÖDESPIL

KOORDINATSYSTEM
PLAN: SWEREF 99 15 00
HÖJD: RH 2000

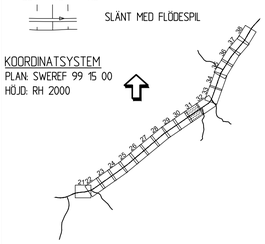

TYP AV PLAN	VÄGPLAN
GRANSKNINGSSTATUS / SYFTE	
HANDLINGSTYP	GRANSKNINGSHANDLING
DATUM	2018-10-26
LEVERANS / ÄNDRINGS-PM	
OBJEKT	VÄG 23, ÄLMHULT-VÄXJÖ DELEN HUSEBY-MARKLANDA
DELOMRÅDE / BANDEL	1 HUSEBY - MARKLANDA
ANLÄGGNINGSDEL	00 GEMENSAMT
OBJEKTNUMMER / KM	157313
KONSTRUKTIONSNUMMER	
BESTÄLLARE	TRAFIKVERKET
LEVERANTÖR	SWECO
SKAPAD AV	JESPER TANNERFALK
UPPDRAGSNUMMER	2293253
GODKÄND AV	JÖRGEN LILJEGREN
AVDELNING	VÄXJÖ
RITNINGSTYP	ILLUSTRATIONSKARTA
TEKNIKOMRÅDE / INNEHÅLL	VÄGUTFORMNING OCH TRAFIK
BESKRIVNING	KM 50/800 - 51/400
SKALA	1:1000
FORMAT	A1
FÖRVALTNINGSNUMMER	
RITNINGSNUMMER	1 00 T 02 31
BLAD	
NÄSTA BLAD	
BET	

Ritning: P:\ZAZ\2293253\0000\3.Genomförande\36.CAD\1_VP\1Vägplan\V0102T31.dwg Skapad av: Tannerfalk Jesper 2018 11 19 08:49

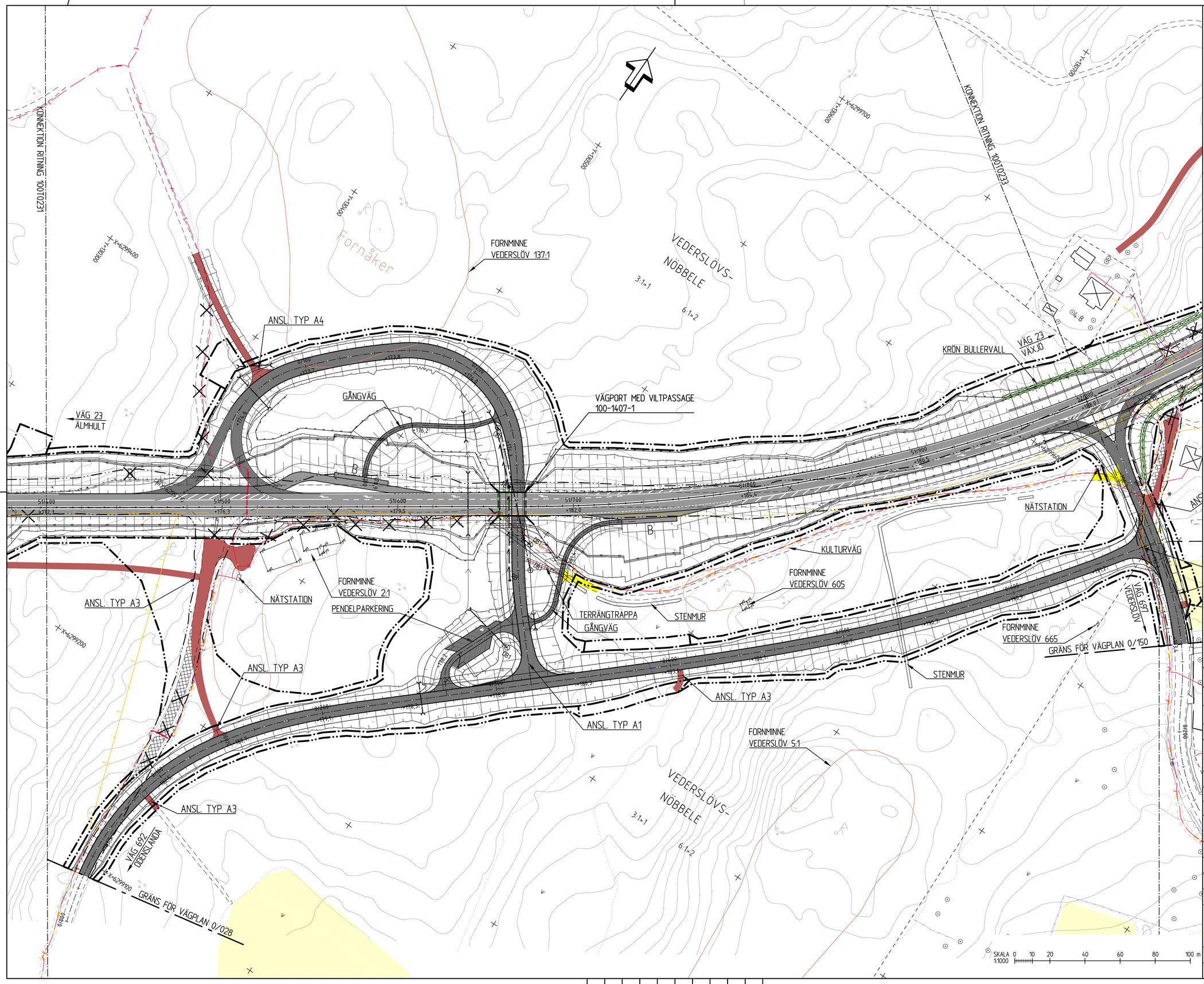

TECKENFÖRKLARING

- GRÄNS FÖR VÄGOMRÅDE
- VÄGOMRÅDE MED INSKRÄNKT VÄGRÄTT MARK MED TILLFÄLLIG NYTTJANDERÄTT
- GRÄNS FÖR BEFINTLIGT VÄGOMRÅDE
- TRAKTGRÄNS
- FASTIGHETSGRÄNS
- 0/100 +135.5 — NY/OMBYGGD VÄG 23
- 0/100 +135.5 — NY ÖVRIG ALLMÄN VÄG / ANLÄGGNING SOM FASTSTÄLLS
- ALLMÄN VÄGDEL SOM RIVS
- ÅKER
- VATTEN
- FÖRESLAGEN NY ENSKILD VÄG, SIDOVÄG
- FÖRESLAGEN NY CYKELVÄG
- ANLÄGGNING SOM FÖRESLÅS STÄNGAS
- ANSLUTNING HÖGER/HÖGER INGEN ÖPPNING I MITTRÄCKET
- P — PARKERINGSFICKA/BREDDAD VÄGYTA
- N — NÖDFICKA
- B — BUSSHÅLLSPLATS
- I — INFORMATIONSPLATS
- TKP — TRAFIKKONTROLLPLATS
- V — VÄNDPLATS
- NYTT VILTSTÄNGSEL
- NY BULLERSKÄRM
- NYTT VERKSAMT VÄGRÄCKE
- NYTT MITTRÄCKE
- BEFINTLIG HÖGSPÄNNING, LUFT
- BEFINTLIG EL, MARK
- BEFINTLIG EL, LUFT
- BEFINTLIG TELE, MARK
- BEFINTLIG TELE, LUFT
- BEFINTLIG OPTO, MARK
- BEFINTLIGT DIKE/VATTENDRAG
- FORNLÄMNINGSOMRÅDE
- SKYDDSÅTGÄRD
- NY DRÄNERINGSLEDNING
- NY TRUMMA
- DB1 TB RB — NYA BRUNNAR
- SLÄNT MED FLÖDESPIL

KOORDINATSYSTEM
PLAN: SWEREF 99 15 00
HÖJD: RH 2000

TYP AV PLAN
VÄGPLAN

GRANSKNINGSSTATUS / SYFTE

HANDLINGSTYP
GRANSKNINGSHANDLING

DATUM
2018-10-26

LEVERANS / ÄNDRINGS-PM

OBJEKT
VÄG 23, ÄLMHULT-VÄXJÖ
DELEN HUSEBY-MARKLANDA

DELOMRÅDE / BANDEL
1 HUSEBY - MARKLANDA

ANLÄGGNINGSDEL
00 GEMENSAMT

OBJEKTNUMMER / KM
157313

KONSTRUKTIONSNUMMER

BESTÄLLARE
TRAFIKVERKET

LEVERANTÖR
SWECO

SKAPAD AV
JESPER TANNERFALK

UPPDRAGSNUMMER
2293253

GODKÄND AV
JÖRGEN LILJEGREN

AVDELNING
VÄXJÖ

RITNINGSTYP
ILLUSTRATIONSKARTA

TEKNIKOMRÅDE / INNEHÅLL
VÄGUTFORMNING OCH TRAFIK

BESKRIVNING
KM 51/400 - 52/000

SKALA
1:1000

FORMAT
A1

FÖRVALTNINGSNUMMER

RITNINGSNUMMER
1 00 T 02 32

BLAD

NÄSTA BLAD

BET

Ritning P:\2292\2293253\1000\3.Generellt arbete\36.CAD\1.VP\1-Ritning\100T0232.dwg Skapad av: tannerfalk Jesper 2018 11 19 08:50

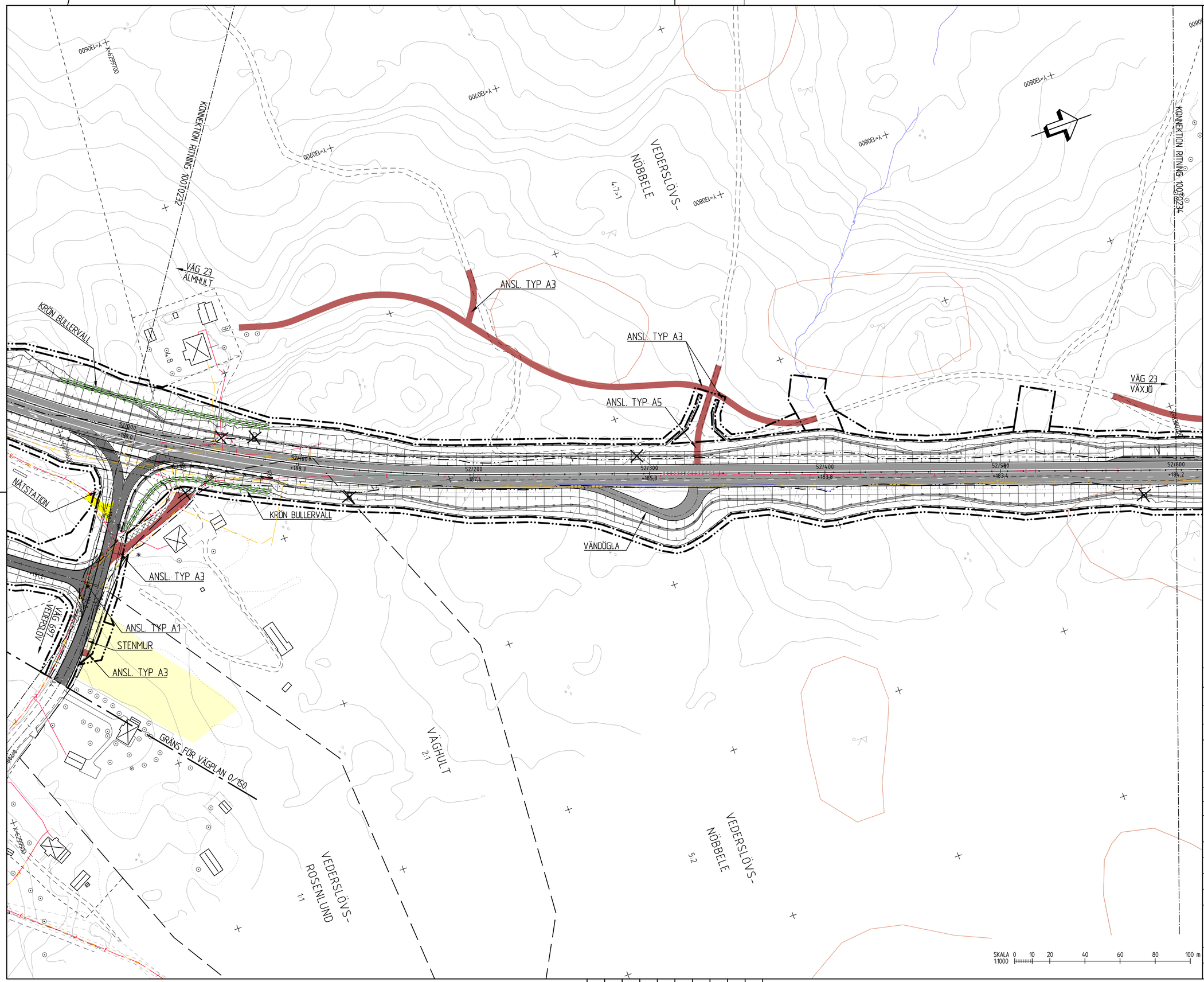

TECKENFÖRKLARING

- GRÄNS FÖR VÄGOMRÅDE
- VÄGOMRÅDE MED INSKRÄNKT VÄGRÄTT MARK MED TILLFÄLLIG NYTTJANDERÄTT
- GRÄNS FÖR BEFINTLIGT VÄGOMRÅDE
- TRAKTGRÄNS
- FASTIGHETSGRÄNS
- 0/100 +135.5 — NY/OMBYGGD VÄG 23
- 0/100 +135.5 — NY ÖVRIG ALLMÄN VÄG / ANLÄGGNING SOM FASTSTÄLLS
- ALLMÄN VÄGDEL SOM RIVS
- ÅKER
- VATTEN
- FÖRESLAGEN NY ENSKILD VÄG, SIDOVÄG
- FÖRESLAGEN NY CYKELVÄG
- ANLÄGGNING SOM FÖRESLÅS STÄNGAS
- ANSLUTNING HÖGER/HÖGER INGEN ÖPPNING I MITTRÄCKET
- P — PARKERINGSFICKA/BREDDAD VÄGYTA
- N — NÖDFICKA
- B — BUSSHÅLLSPLATS
- I — INFORMATIONSPLATS
- TKP — TRAFIKKONTROLLPLATS
- V — VÄNDPLATS
- NYTT VILTSTÄNGSEL
- NY BULLERSKÄRM
- NYTT VERKSAMT VÄGRÄCKE
- NYTT MITTRÄCKE
- BEFINTLIG HÖGSPÄNNING, LUFT
- BEFINTLIG EL, MARK
- BEFINTLIG EL, LUFT
- BEFINTLIG TELE, MARK
- BEFINTLIG TELE, LUFT
- BEFINTLIG OPTO, MARK
- BEFINTLIGT DIKE/VATTENDRAG
- FORNLÄMNINGSOMRÅDE
- SKYDDSÅTGÄRD
- NY DRÄNERINGSLEDNING
- NY TRUMMA
- DB1 TB RB — NYA BRUNNAR
- SLÄNT MED FLÖDESPIL

KOORDINATSYSTEM
PLAN: SWEREF 99 15 00
HÖJD: RH 2000

TYP AV PLAN
VÄGPLAN

GRANSKNINGSSTATUS / SYFTE

HANDLINGSTYP
GRANSKNINGSHANDLING

DATUM
2018-10-26

LEVERANS / ÄNDRINGS-PM

OBJEKT
VÄG 23, ÄLMHULT-VÄXJÖ
DELEN HUSEBY-MARKLANDA

DELOMRÅDE / BANDEL
1 HUSEBY - MARKLANDA

ANLÄGGNINGSDEL
00 GEMENSAMT

OBJEKTNUMMER / KM
157313

KONSTRUKTIONSNUMMER

BESTÄLLARE
TRAFIKVERKET

LEVERANTÖR
SWECO

SKAPAD AV
JESPER TANNERFALK

UPPDRAGSNUMMER
2293253

GODKÄND AV
JÖRGEN LILJEGREN

AVDELNING
VÄXJÖ

RITNINGSTYP
ILLUSTRATIONSKARTA

TEKNIKOMRÅDE / INNEHÅLL
VÄGUTFORMNING OCH TRAFIK

BESKRIVNING
KM 52/000 - 52/600

SKALA
1:1000

FORMAT
A1

FÖRVALTNINGSNUMMER

RITNINGSNUMMER
1 00 T 02 33

BLAD

NÄSTA BLAD

BET

Ritning: P:\ZAZ\Z293253\00\3.Gemensamma ansn\3K_CAD\1.VÄG\Älmhult\10010232.dwg Skapad av: tannerfalk Ändrad: 2018-11-19 09:50

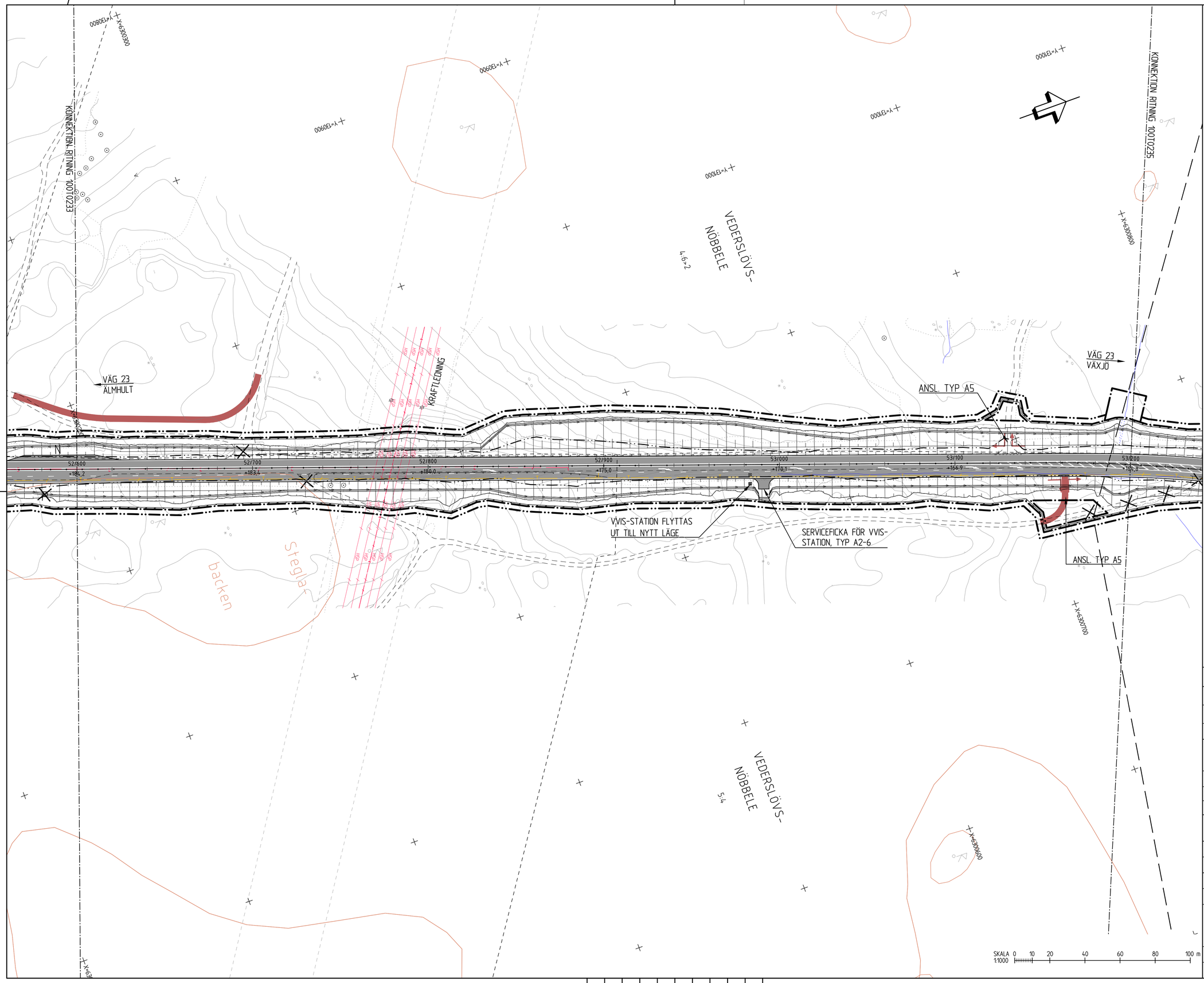

TECKENFÖRKLARING

- GRÄNS FÖR VÄGOMRÅDE
- VÄGOMRÅDE MED INSKRÄNKT VÄGRÄTT MARK MED TILLFÄLLIG NYTTJANDERÄTT
- GRÄNS FÖR BEFINTLIGT VÄGOMRÅDE
- TRAKTGRÄNS
- FASTIGHETSGRÄNS
- 0/100 +135,5 — NY/OMBYGGD VÄG 23
- 0/100 +135,5 — NY ÖVRIG ALLMÄN VÄG / ANLÄGGNING SOM FASTSTÄLLS
- ALLMÄN VÄGDEL SOM RIVS
- ÅKER
- VATTEN
- FÖRESLAGEN NY ENSKILD VÄG, SIDOVÄG
- FÖRESLAGEN NY CYKELVÄG
- ANLÄGGNING SOM FÖRESLÅS STÄNGAS
- ANSLUTNING HÖGER/HÖGER INGEN ÖPPNING I MITTRÄCKET
- P — PARKERINGSFICKA/BREDDAD VÄGYTA
- N — NÖDFICKA
- B — BUSSHÅLLSPLATS
- I — INFORMATIONSPLATS
- TKP — TRAFIKKONTROLLPLATS
- V — VÄNDPLATS
- NYTT VILTSTÄNGSEL
- NY BULLERSKÄRM
- NYTT VERKSAMT VÄGRÄCKE
- NYTT MITTRÄCKE
- BEFINTLIG HÖGSPÄNNING, LUFT
- BEFINTLIG EL, MARK
- BEFINTLIG EL, LUFT
- BEFINTLIG TELE, MARK
- BEFINTLIG TELE, LUFT
- BEFINTLIG OPTO, MARK
- BEFINTLIGT DIKE/VATTENDRAG
- FORNLÄMNINGSOMRÅDE
- SKYDDSÅTGÄRD
- NY DRÄNERINGSLEDNING
- NY TRUMMA
- DB1 TB RB — NYA BRUNNAR
- SLÄNT MED FLÖDESPIL

KOORDINATSYSTEM
PLAN: SWEREF 99 15 00
HÖJD: RH 2000

TYP AV PLAN
VÄGPLAN

GRANSKNINGSSTATUS / SYFTE

HANDLINGSTYP
GRANSKNINGSHANDLING

DATUM	LEVERANS / ÄNDRINGS-PM
2018-10-26	

OBJEKT
VÄG 23, ÄLMHULT-VÄXJÖ
DELEN HUSEBY-MARKLANDA

DELOMRÅDE / BANDEL
1 HUSEBY - MARKLANDA

ANLÄGGNINGSDEL
00 GEMENSAMT

OBJEKTNUMMER / KM	KONSTRUKTIONSNUMMER
157313	

BESTÄLLARE	LEVERANTÖR
TRAFIKVERKET	SWECO

SKAPAD AV	UPPDRAGSNUMMER
JESPER TANNERFALK	2293253
GODKÄND AV	AVDELNING
JÖRGEN LILJEGREN	VÄXJÖ

RITNINGSTYP
ILLUSTRATIONSKARTA

TEKNIKOMRÅDE / INNEHÅLL
VÄGUTFORMNING OCH TRAFIK

BESKRIVNING
KM 52/600 - 53/200

SKALA	FORMAT	FÖRVALTNINGSNUMMER
1:1000	A1	

RITNINGSNUMMER	BLAD	NÄSTA BLAD	BET
1 00 T 02 34			

Ritning: P:\ZAX\2293253\000\3_Leverantörsdel\3L_CAD\1_VP\1\VÄGPLAN\100T0234.dwg Skapad av: Tannerfalk, Jesper 2018 11 19 08:51

XREF			
MODELL\V0000\P719	2015-09-24	13:08	
MODELL\V0000\P716	2015-09-16	09:12	
MODELL\V0000\P714	2015-09-16	07:57	
MODELL\V0000\D20	2015-09-29	07:25	
MODELL\V0000\D21	2015-09-29	07:26	
MODELL\V0000\P527	2015-09-28	11:17	
MODELL\V0000\P528	2015-09-28	11:17	
MODELL\V0000\D30	2015-09-24	09:18	
MODELL\V0000\D31	2015-09-24	09:19	
MODELL\V0000\D20	2015-09-16	09:10	

MODELL\V0100\D201	2015-09-10	09:20
MODELL\V0100\D200	2015-09-24	11:10
MODELL\V0100\D201	2015-09-24	11:10

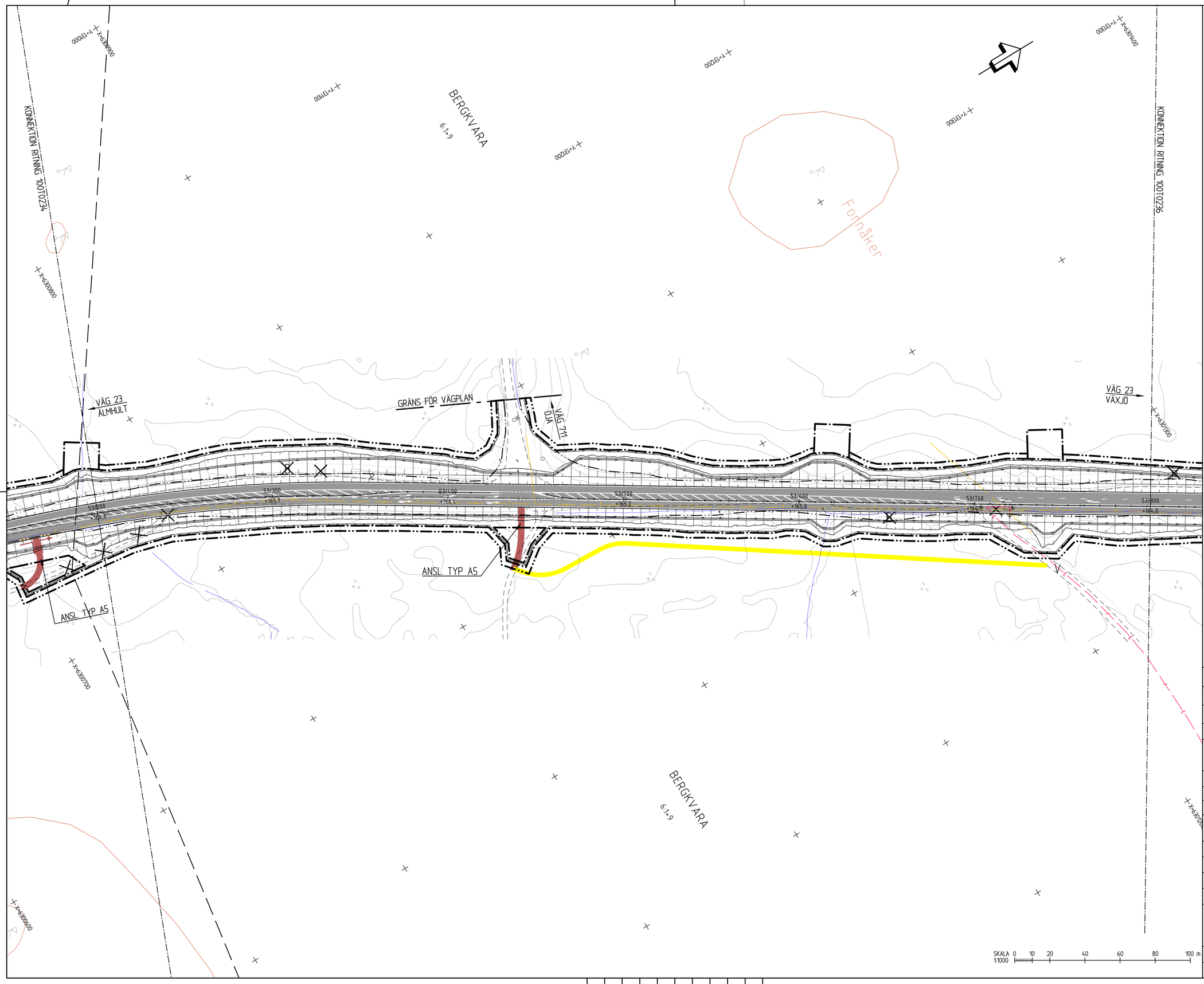

TECKENFÖRKLARING

- GRÄNS FÖR VÄGOMRÅDE
- VÄGOMRÅDE MED INSKRÄNKT VÄGRÄTT MARK MED TILLFÄLLIG NYTTJANDERÄTT
- GRÄNS FÖR BEFINTLIGT VÄGOMRÅDE
- TRAKTGRÄNS
- FASTIGHETSGRÄNS
- 0/100 +135,5 — NY/OMBYGGD VÄG 23
- 0/100 +135,5 — NY ÖVRIG ALLMÄN VÄG / ANLÄGGNING SOM FASTSTÄLLS
- ALLMÄN VÄGDEL SOM RIVS
- ÅKER
- VATTEN
- FÖRESLAGEN NY ENSKILD VÄG, SIDOVÄG
- FÖRESLAGEN NY CYKELVÄG
- ANLÄGGNING SOM FÖRESLÅS STÄNGAS
- ANSLUTNING HÖGER/HÖGER INGEN ÖPPNING I MITTRÄCKET
- P — PARKERINGSFICKA/BREDDAD VÄGYTA
- N — NÖDFICKA
- B — BUSSHÅLLSPLATS
- I — INFORMATIONSPLATS
- TKP — TRAFIKKONTROLLPLATS
- V — VÄNDPLATS
- NYTT VILTSTÄNGSEL
- NY BULLERSKÄRM
- NYTT VERKSAMT VÄGRÄCKE
- NYTT MITTRÄCKE
- BEFINTLIG HÖGSPÄNNING, LUFT
- BEFINTLIG EL, MARK
- BEFINTLIG EL, LUFT
- BEFINTLIG TELE, MARK
- BEFINTLIG TELE, LUFT
- BEFINTLIG OPTO, MARK
- BEFINTLIGT DIKE/VATTENDRAG
- FORNLÄMNINGSOMRÅDE
- SKYDDSÅTGÄRD
- NY DRÄNERINGSLEDNING
- NY TRUMMA
- DB1 TB RB — NYA BRUNNAR
- SLÄNT MED FLÖDESPIL

KOORDINATSYSTEM
PLAN: SWEREF 99 15 00
HÖJD: RH 2000

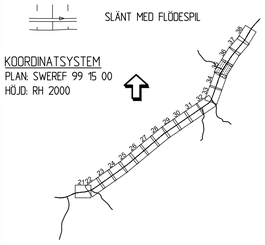

TYP AV PLAN
VÄGPLAN

GRANSKNINGSSTATUS / SYFTE

HANDLINGSTYP
GRANSKNINGSHANDLING

DATUM
2018-10-26

LEVERANS / ÄNDRINGS-PM

OBJEKT
VÄG 23, ÄLMHULT-VÄXJÖ
DELEN HUSEBY-MARKLANDA

DELOMRÅDE / BANDEL
1 HUSEBY - MARKLANDA

ANLÄGGNINGSDEL
00 GEMENSAMT

OBJEKTNUMMER / KM
157313

KONSTRUKTIONSNUMMER

BESTÄLLARE
TRAFIKVERKET

LEVERANTÖR
SWECO

SKAPAD AV
JESPER TANNERFALK

UPPDRAGSNUMMER
2293253

GODKÄND AV
JÖRGEN LILJEGREN

AVDELNING
VÄXJÖ

RITNINGSTYP
ILLUSTRATIONSKARTA

TEKNIKOMRÅDE / INNEHÅLL
VÄGUTFORMNING OCH TRAFIK

BESKRIVNING
KM 53/200 - 53/800

SKALA
1:1000

FORMAT
A1

FÖRVALTNINGSNUMMER

RITNINGSNUMMER
1 00 T 02 35

BLAD

NÄSTA BLAD

BET

Ritning: P:\2293253\000\3_Genomförande\Ritningar\CAD\LVP\1 Vägar\100T0235.dwg Skapad av: Tannerfalk, Jesper 2018 11 19 08:52

XREF MODELL\100T0719 2015-09-24 13:08
MODELL\100T0714 2015-09-24 09:51
MODELL\100T0716 2015-09-24 11:37
MODELL\100T0722 2015-09-29 07:26
MODELL\100T0721 2015-09-24 11:37
MODELL\100T0731 2015-09-28 11:13
MODELL\100T0730 2015-09-28 11:17
MODELL\100T0630 2015-09-24 09:16
MODELL\100T0620 2015-09-24 12:21
MODELL\100T0610 2015-09-16 18:40

MODELL\100T0201 2015-09-10 09:20
MODELL\100T0200 2015-09-24 11:10
MODELL\100T0231 2015-09-24 11:10

KONNEKTION RITNING 100T0235

KONNEKTION RITNING 100T0237

VÄG 23
ÄLMHULT

VÄG 23
VÄXJÖ

ANSL. TYP A5

53/800
+164,0

53/900
+164,7

54/000
+167,1

54/100
+167,8

54/200
+170,1

54/300
+172,4

54/400
+173,2

BERGKVARA
6:1-9

STORA MARKLANDA
1:6

SKALA 1:1000 0 10 20 40 60 80 100 m

TECKENFÖRKLARING

- GRÄNS FÖR VÄGOMRÅDE
- VÄGOMRÅDE MED INSKRÄNKT VÄGRÄTT MARK MED TILLFÄLLIG NYTTJANDERÄTT
- GRÄNS FÖR BEFINTLIGT VÄGOMRÅDE
- TRAKTGRÄNS
- FASTIGHETSGRÄNS
- 0/100 +135,5 — NY/OMBYGGD VÄG 23
- 0/100 +135,5 — NY ÖVRIG ALLMÄN VÄG / ANLÄGGNING SOM FASTSTÄLLS
- ALLMÄN VÄGDEL SOM RIVS
- ÅKER
- VATTEN
- FÖRESLAGEN NY ENSKILD VÄG, SIDOVÄG
- FÖRESLAGEN NY CYKELVÄG
- ANLÄGGNING SOM FÖRESLÅS STÄNGAS
- ANSLUTNING HÖGER/HÖGER INGEN ÖPPNING I MITTRÄCKET
- P — PARKERINGSFICKA/BREDDAD VÄGYTA
- N — NÖDFICKA
- B — BUSSHÅLLSPLATS
- I — INFORMATIONSPLATS
- TKP — TRAFIKKONTROLLPLATS
- V — VÄNDPLATS
- NYTT VILTSTÄNGSEL
- NY BULLERSKÄRM
- NYTT VERKSAMT VÄGRÄCKE
- NYTT MITTRÄCKE
- BEFINTLIG HÖGSPÄNNING, LUFT
- BEFINTLIG EL, MARK
- BEFINTLIG EL, LUFT
- BEFINTLIG TELE, MARK
- BEFINTLIG TELE, LUFT
- BEFINTLIG OPTO, MARK
- BEFINTLIGT DIKE/VATTENDRAG
- FORNLÄMNINGSOMRÅDE
- SKYDDSÅTGÄRD
- NY DRÄNERINGSLEDNING
- NY TRUMMA
- DB1 TB RB — NYA BRUNNAR
- SLÄNT MED FLÖDESPIL

KOORDINATSYSTEM
PLAN: SWEREF 99 15 00
HÖJD: RH 2000

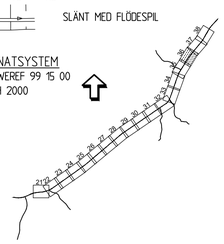

TYP AV PLAN
VÄGPLAN

GRANSKNINGSSTATUS / SYFTE

HANDLINGSTYP
GRANSKNINGSHANDLING

DATUM
2018-10-26

LEVERANS / ÄNDRINGS-PM

OBJEKT
VÄG 23, ÄLMHULT-VÄXJÖ
DELEN HUSEBY-MARKLANDA

DELOMRÅDE / BANDEL
1 HUSEBY - MARKLANDA

ANLÄGGNINGSDEL
00 GEMENSAMT

OBJEKTNUMMER / KM
157313

KONSTRUKTIONSNUMMER

BESTÄLLARE
TRAFIKVERKET

LEVERANTÖR
SWECO

SKAPAD AV
JESPER TANNERFALK

UPPDRAGSNUMMER
2293253

GODKÄND AV
JÖRGEN LILJEGREN

AVDELNING
VÄXJÖ

RITNINGSTYP
ILLUSTRATIONSKARTA

TEKNIKOMRÅDE / INNEHÅLL
VÄGUTFORMNING OCH TRAFIK

BESKRIVNING
KM 53/800 - 54/400

SKALA
1:1000

FORMAT
A1

FÖRVALTNINGSNUMMER

RITNINGSNUMMER
1 00 T 02 36

BLAD

NÄSTA BLAD

BET

Ritning: P:\Z2x\Z2925\V00\3_Leverantörsområden\3b_CAD\1_VP\1\VägPlan\V00T0236.dwg Skapad av: Tannerfalk, Jesper 2018-11-19 08:52

XREF				
MODELL\V00P0719	2015-09-24	13:08	MODELL\V0010201	2015-09-10 09:20
MODELL\V00P0771	2015-09-16	09:52	MODELL\V0010202	2015-09-24 11:10
MODELL\V00P0774	2015-09-16	09:52	MODELL\V0010203	2015-09-24 11:10
MODELL\V00P0775	2015-09-28	11:17	MODELL\V0010201	
MODELL\V00P0776	2015-09-28	11:17	MODELL\V0010202	
MODELL\V00P0777	2015-09-28	11:17	MODELL\V0010203	
MODELL\V00P0920	2015-09-24	09:16		
MODELL\V00P0921	2015-09-24	09:16		
MODELL\V00P0922	2015-09-16	16:40		
MODELL\V00P0923	2015-09-16	16:40		

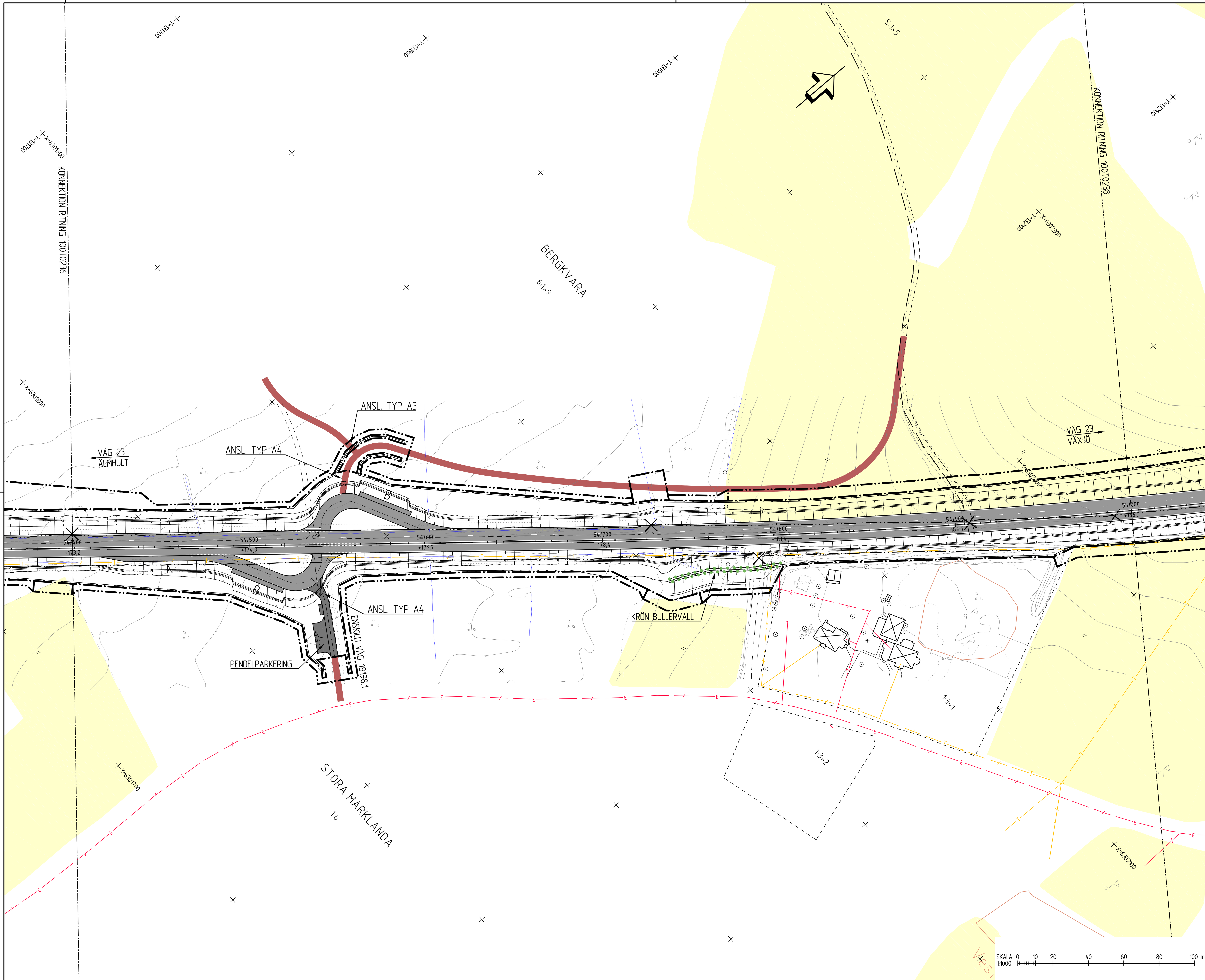

TECKENFÖRKLARING

GRÄNS FÖR VÄGOMRÅDE
VÄGOMRÅDE MED INSKRÄNKT VÄGRÄTT
MARK MED TILLFÄLLIG NYTTJANDERÄTT
GRÄNS FÖR BEFINTLIGT VÄGOMRÅDE
TRAKTGRÄNS
FASTIGHETSGRÄNS
0/100 +135.5 NY/OMBYGGD VÄG 23
0/100 +135.5 NY ÖVRIG ALLMÄN VÄG / ANLÄGGNING SOM FASTSTÄLLS
ALLMÄN VÄGDEL SOM RIVS
ÅKER
VATTEN
FÖRESLAGEN NY ENSKILD VÄG, SIDOVÄG
FÖRESLAGEN NY CYKELVÄG
ANLÄGGNING SOM FÖRESLÅS STÄNGAS
ANSLUTNING HÖGER/HÖGER
INGEN ÖPPNING I MITTRÄCKET
P PARKERINGSFICKA/BREDDAD VÄGYTA
N NÖDFICKA
B BUSSHÅLLSPLATS
I INFORMATIONSPLATS
TKP TRAFIKKONTROLLPLATS
V VÄNDPLATS
NYTT VILTSTÄNGSEL
NY BULLERSKÄRM
NYTT VERKSAMT VÄGRÄCKE
NYTT MITTRÄCKE
HSP BEFINTLIG HÖGSPÄNNING, LUFT
BEFINTLIG EL, MARK
BEFINTLIG EL, LUFT
BEFINTLIG TELE, MARK
BEFINTLIG TELE, LUFT
DATA BEFINTLIG OPTO, MARK
BEFINTLIGT DIKE/VATTENDRAG
FORNLÄMNINGSOMRÅDE
SKYDDSÅTGÄRD
NY DRÄNERINGSLEDNING
NY TRUMMA
DB1 TB RB NYA BRUNNAR
SLÄNT MED FLÖDESPIL

KOORDINATSYSTEM
PLAN: SWEREF 99 15 00
HÖJD: RH 2000

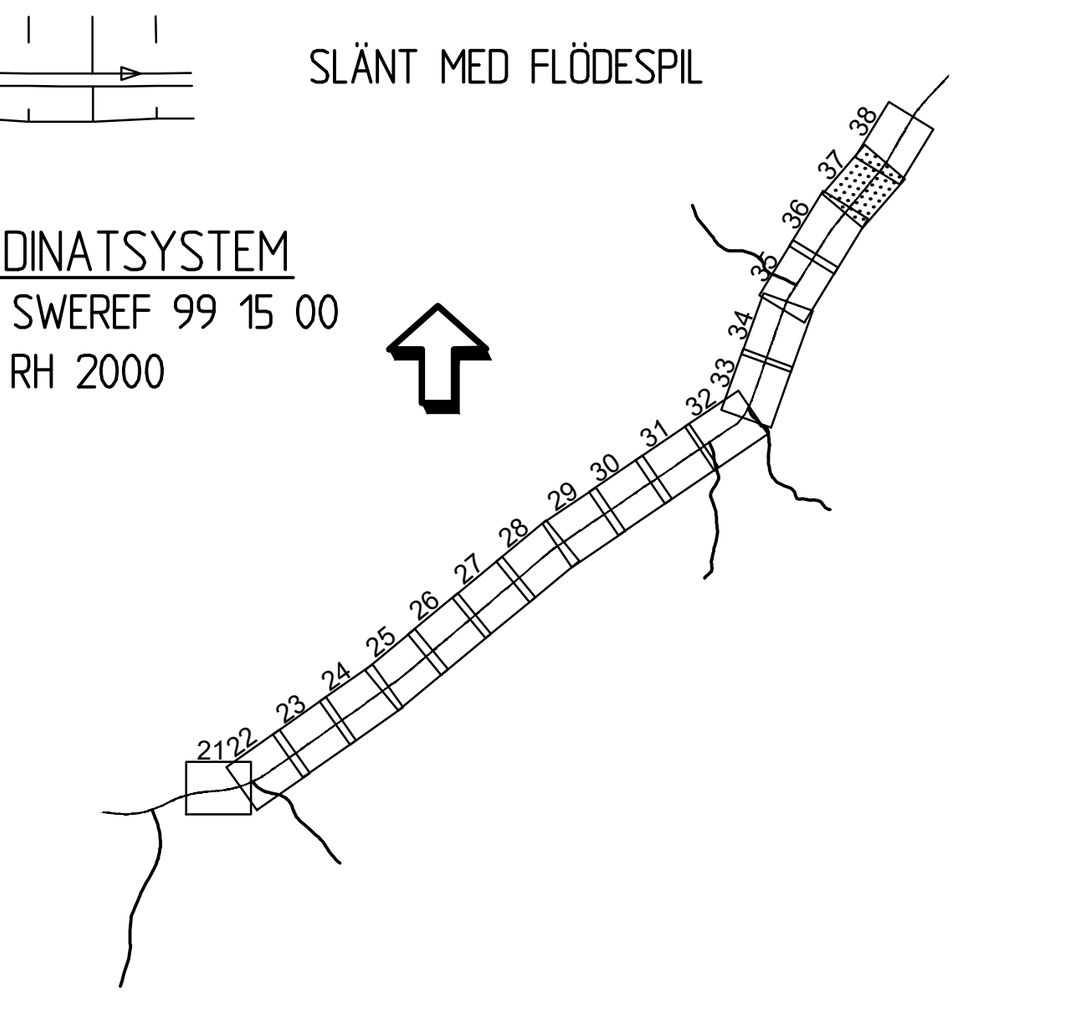

TYP AV PLAN
VÄGPLAN

GRANSKNINGSSTATUS / SYFTE

HANDLINGSTYP
GRANSKNINGSHANDLING

DATUM	LEVERANS / ÄNDRINGS-PM
2018-10-26	

OBJEKT
VÄG 23, ÄLMHULT-VÄXJÖ
DELEN HUSEBY-MARKLANDA

DELOMRÅDE / BANDEL
1 HUSEBY - MARKLANDA

ANLÄGGNINGSDEL
00 GEMENSAMT

OBJEKTNUMMER / KM	KONSTRUKTIONSNUMMER
157313	
BESTÄLLARE: TRAFIKVERKET	LEVERANTÖR: SWECO
SKAPAD AV: JESPER TANNERFALK	UPPDRAGSNUMMER: 2293253
GODKÄND AV: JÖRGEN LILJEGREN	AVDELNING: VÄXJÖ

RITNINGSTYP
ILLUSTRATIONSKARTA

TEKNIKOMRÅDE / INNEHÅLL
VÄGUTFORMNING OCH TRAFIK

BESKRIVNING
KM 54/400 - 55/000

SKALA	FORMAT	FÖRVALTNINGSNUMMER		
1:1000	A1			
RITNINGSNUMMER		BLAD	NÄSTA BLAD	BET
1 00 T 02 37				

Ritning: P:\2242\2293253\000\3_Genomforande\36_CAD\1_VP\T\RitDef\100T0237.dwg Skapad av: Tannerfalk Jesper 2018 11 19 08:53

XREF: MODELL\X0009710 MODELL\X0009711 MODELL\X0009704 MODELL\T0000202 MODELL\X0009703 MODELL\C0009501 MODELL\T0000203 MODELL\C1009510 MODELL\T0000206 MODELL\T0000201
2015-09-24 13:08 2015-09-10 09:51 2015-09-24 17:12 2015-09-28 11:26 2015-09-25 07:32 2015-09-28 11:33 2015-09-28 11:11 2015-09-24 09:18 2015-09-28 11:21 2015-09-16 18:40
MODELL\T0110201 MODELL\T0120201 MODELL\T0300201
2015-09-10 09:20 2015-09-24 11:10 2015-09-24 11:10

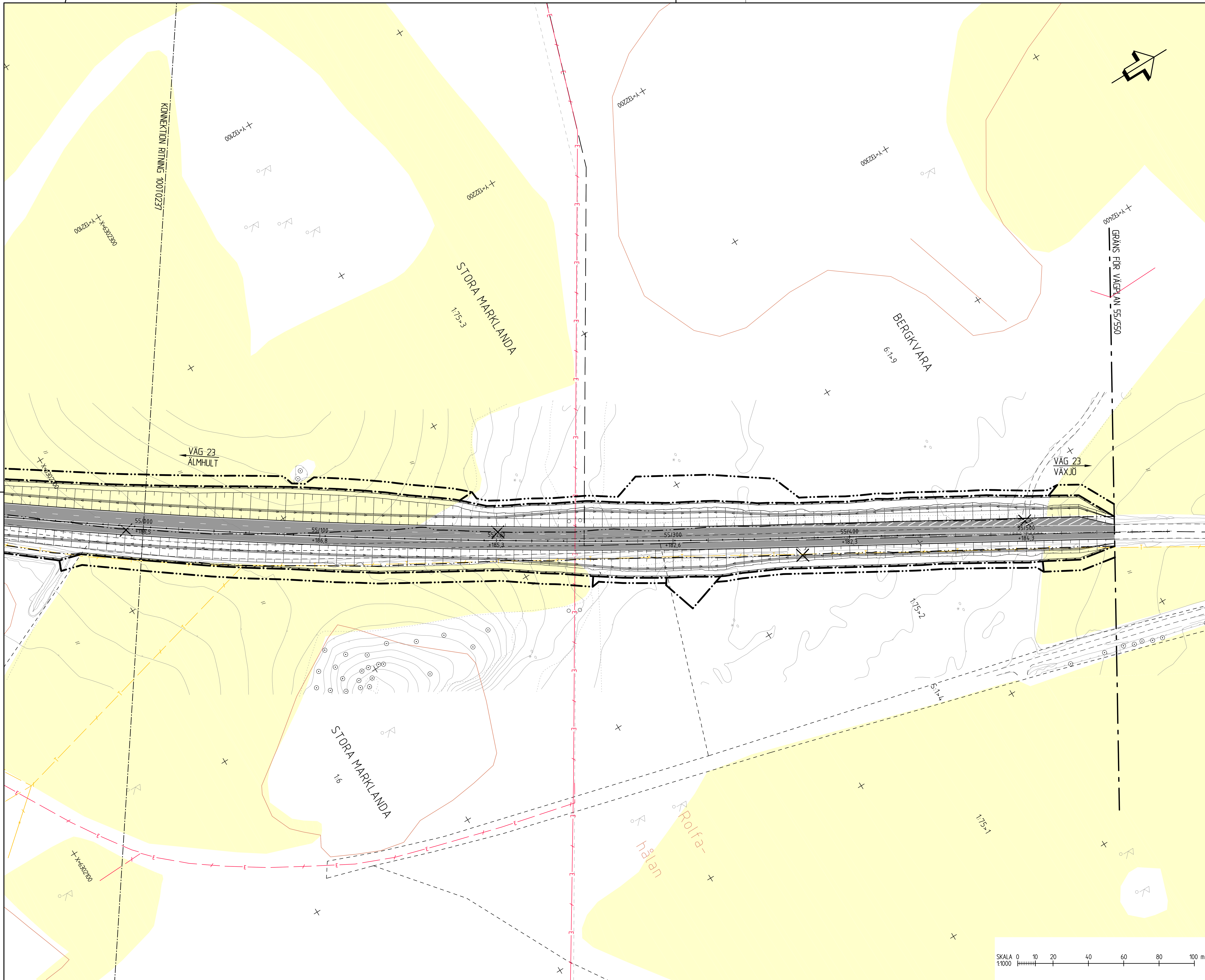

TECKENFÖRKLARING

- GRÄNS FÖR VÄGOMRÅDE
- VÄGOMRÅDE MED INSKRÄNKT VÄGRÄTT MARK MED TILLFÄLLIG NYTTJANDERÄTT
- GRÄNS FÖR BEFINTLIGT VÄGOMRÅDE
- TRAKTGRÄNS
- FASTIGHETSGRÄNS
- 0/100 +135.5 — NY/OMBYGGD VÄG 23
- 0/100 +135.5 — NY ÖVRIG ALLMÄN VÄG / ANLÄGGNING SOM FASTSTÄLLS
- ALLMÄN VÄGDEL SOM RIVS
- ÅKER
- VATTEN
- FÖRESLAGEN NY ENSKILD VÄG, SIDOVÄG
- FÖRESLAGEN NY CYKELVÄG
- ANLÄGGNING SOM FÖRESLÅS STÄNGAS
- ANSLUTNING HÖGER/HÖGER INGEN ÖPPNING I MITTRÄCKET
- P — PARKERINGSFICKA/BREDDAD VÄGYTA
- N — NÖDFICKA
- B — BUSSHÅLLSPLATS
- I — INFORMATIONSPLATS
- TKP — TRAFIKKONTROLLPLATS
- V — VÄNDPLATS
- NYTT VILTSTÄNGSEL
- NY BULLERSKÄRM
- NYTT VERKSAMT VÄGRÄCKE
- NYTT MITTRÄCKE
- HSP — BEFINTLIG HÖGSPÄNNING, LUFT
- E — BEFINTLIG EL, MARK
- E — BEFINTLIG EL, LUFT
- T — BEFINTLIG TELE, MARK
- T — BEFINTLIG TELE, LUFT
- DATA — BEFINTLIG OPTO, MARK
- BEFINTLIGT DIKE/VATTENDRAG
- FORNLÄMNINGSOMRÅDE
- SKYDDSÅTGÄRD
- NY DRÄNERINGSLEDNING
- NY TRUMMA
- DB1 TB RB — NYA BRUNNAR
- SLÄNT MED FLÖDESPIL

KOORDINATSYSTEM
PLAN: SWEREF 99 15 00
HÖJD: RH 2000

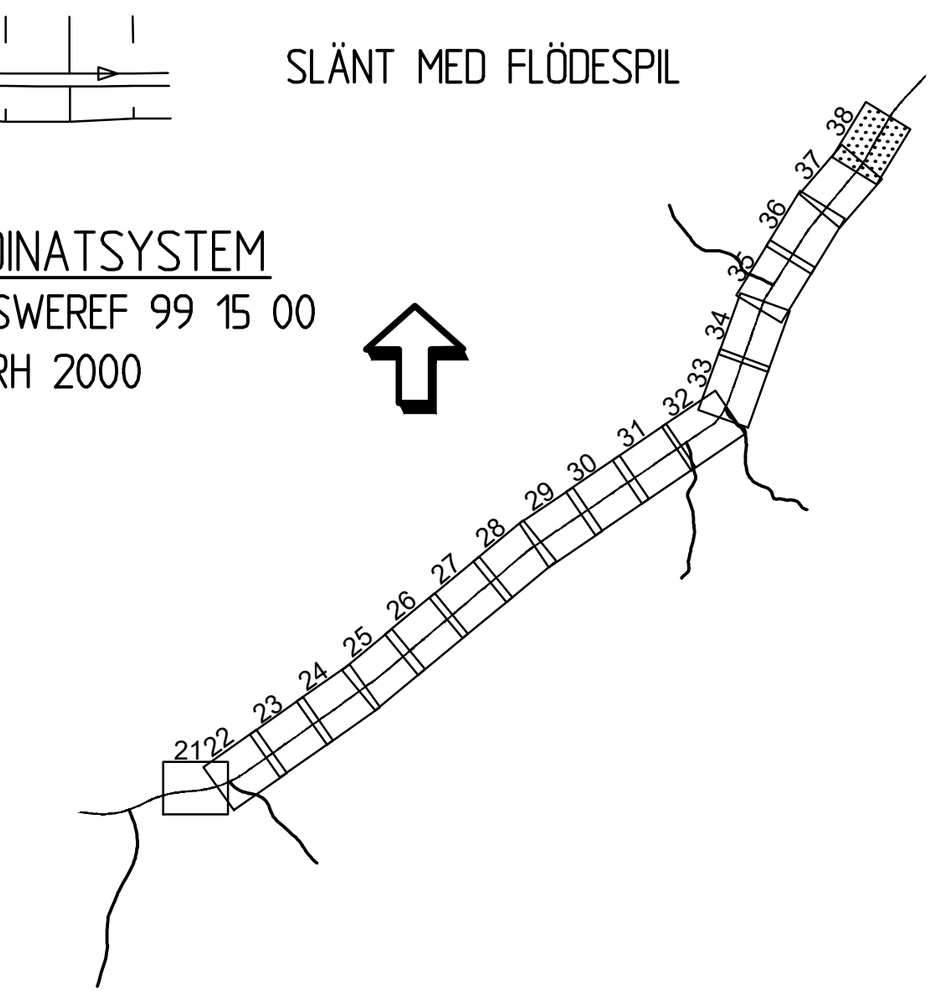

TYP AV PLAN	VÄGPLAN
GRANSKNINGSSTATUS / SYFTE	
HANDLINGSTYP	GRANSKNINGSHANDLING
DATUM: 2018-10-26	LEVERANS / ÄNDRINGS-PM
OBJEKT	VÄG 23, ÄLMHULT-VÄXJÖ DELEN HUSEBY-MARKLANDA
DELOMRÅDE / BANDEL	1 HUSEBY - MARKLANDA
ANLÄGGNINGSDEL	00 GEMENSAMT
OBJEKTNUMMER / KM: 157313	KONSTRUKTIONSNUMMER
BESTÄLLARE: TRAFIKVERKET	LEVERANTÖR: SWECO
SKAPAD AV: JESPER TANNERFALK	UPPDRAGSNUMMER: 2293253
GODKÄND AV: JÖRGEN LILJEGREN	AVDELNING: VÄXJÖ
RITNINGSTYP	ILLUSTRATIONSKARTA
TEKNIKOMRÅDE / INNEHÅLL	VÄGUTFORMNING OCH TRAFIK
BESKRIVNING	KM 55/000 - 55/550
SKALA: 1:1000	FORMAT: A1 — FÖRVALTNINGSNUMMER
RITNINGSNUMMER: 1 00 T 02 38	BLAD — NÄSTA BLAD — BET

Ritning: P:\2242\2293253\000\3_Genomforande\36_CAD\1_VP\T\RitDef\100T0238.dwg Skapad av: Tannerfalk Jesper 2018 11 19 08:53

XREF: MODELL\X0009710 MODELL\X0009711 MODELL\X0009704 MODELL\T0000202 MODELL\X0009703 MODELL\C0009501 MODELL\T0000203 MODELL\C1009510 MODELL\T0000206 MODELL\T0000201 2015-09-24 13:08 2015-09-10 09:51 2015-09-24 17:12 2015-09-28 11:26 2015-09-25 07:32 2015-09-28 11:33 2015-09-28 11:11 2015-09-24 09:18 2015-09-28 11:21 2015-09-16 18:40 MODELL\T0110201 MODELL\T0120201 MODELL\T0300201 2015-09-10 09:20 2015-09-24 11:10 2015-09-24 11:10