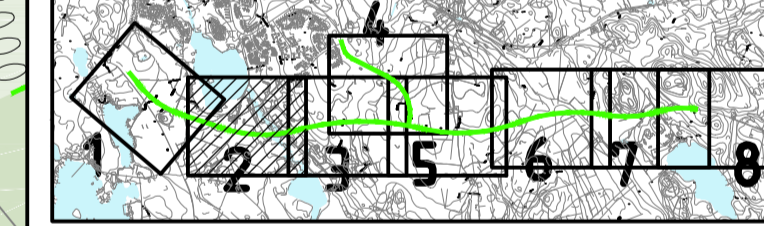
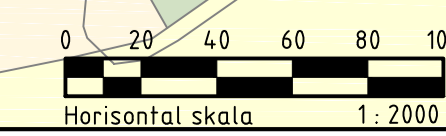


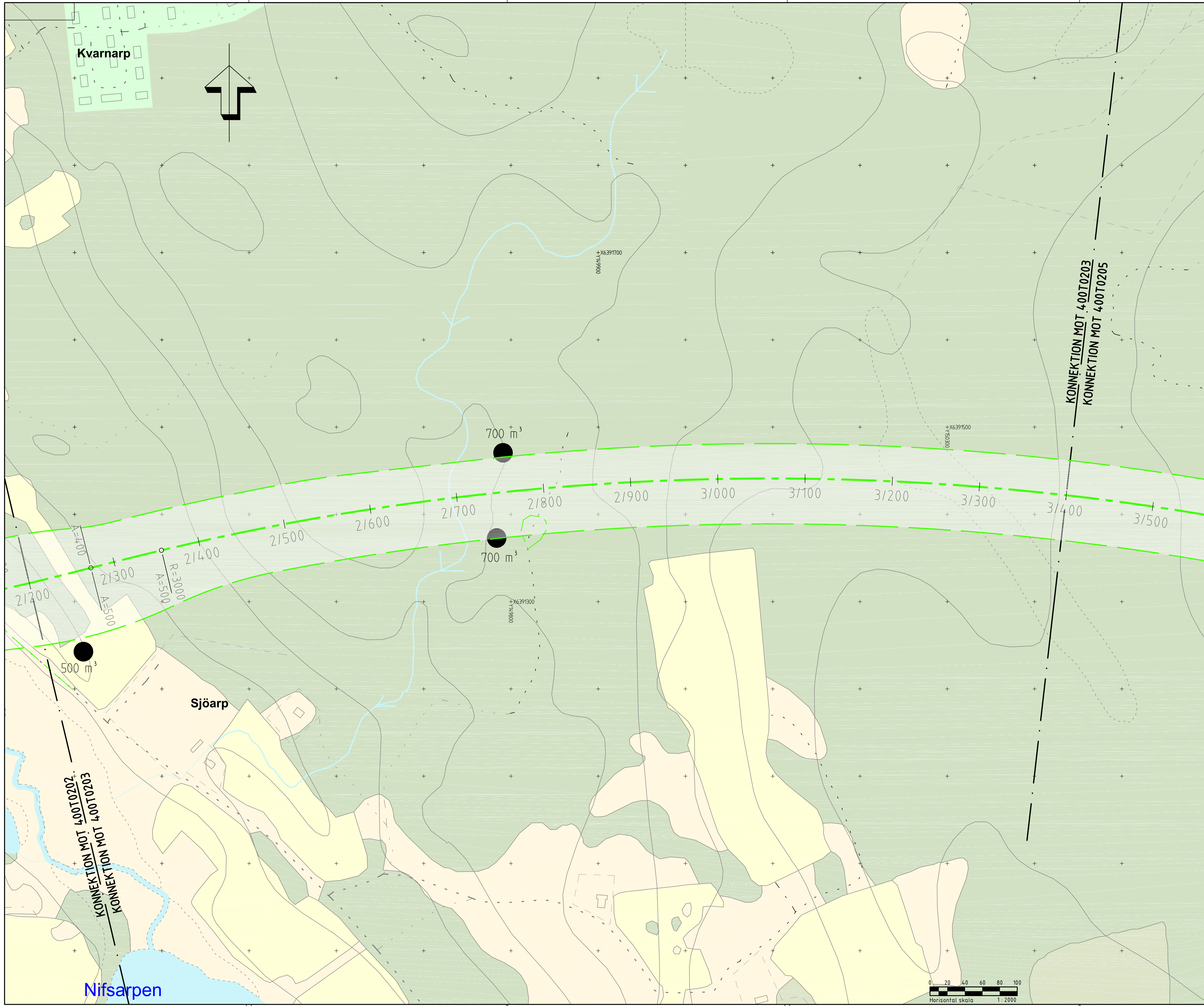
- TECKENFÖRKLARING**
- Ny förestagen väg inom korridor Grön B
 - Ny förestagen sidoväg
 - Fastighetsgräns
 - Befintlig sidoväg
 - Bro/port
 - Förestagen placering av fördröjningsmagasin
 - Sidovägsbenämning
- BEFINTLIG ALLMÄN VÄG**
- 40
 - 893
 - Vägavstängning

ANMÄRKNINGAR:
 KOORDINATSYSTEM: SWEREF 99 15 00
 HÖJDSYSTEM: RH2000
 OBS! VID A3 FORMAT GÄLLER HALVSKALA



TYP AV PLAN		VÄGPLAN	
GRANSKNINGSSTATUS / SYFTE		FÖR GRANSKNING	
HANDLINGSTYP		LOKALISERINGSSTUDIE	
DATUM	2016-09-30	LEVERANS / ÄNDRINGS-PM	
OBJEKT			
VÄG 40 FÖRBI EKSJÖ			
DELOMRÅDE / BANDEL		04	
ANLÄGGNINGSDDEL		01	
OBJEKTNUMMER / KM	108206	KONSTRUKTIONNUMMER	
BESTÄLLARE	TRAFIKVERKET	LEVERANTÖR	Structor
SKAPAD AV	N. NGUYEN	UPPRÄSSNUMMER	7003_1008
GRANSKAD AV	L. HAMMAR	AVDELNING	MALMÖ
RITNINGSTYP			
PLANRITNING			
TEKNIKOMRÅDE / INNEHÅLL			
VÄGUTFORMNING OCH TRAFIK			
BESKRIVNING			
VÄG 40 - ALTERNATIV GRÖN B KM 1/000-2/200			
PLANRITNING			
SKALA	1:2000	FORMAT	A1
RITNINGNUMMER	4 00 T 02 02	BLAD	NÄSTA BLAD BET





TECKENFÖRKLARING

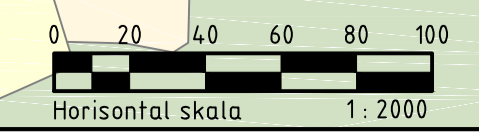
- Ny föreslagen väg inom korridor Grön B
- Ny föreslagen sidoväg
- Fastighetsgräns
- Befintlig sidoväg
- Bro/port
- Föreslagen placering av fördröjningsmagasin
- Sidovägsbenämning

BEFINTLIG ALLMÄN VÄG

- 40
- 893
- Vägavstängning

ANMÄRKNINGAR:
 KOORDINATSYSTEM: SWEREF 99 15 00
 HÖJDSYSTEM: RH2000
 OBS! VID A3 FORMAT GÄLLER HALVSKALA

TYP AV PLAN		VÄGPLAN	
GRANSKNINGSSTATUS / SYFTE		FÖR GRANSKNING	
HANDLINGSTYP		LOKALISERINGSSTUDIE	
DATUM	2016-09-30	LEVERANS / ÄNDRINGS-PM	
OBJEKT			
VÄG 40 FÖRBI EKSJÖ			
DELOMRÅDE / BANDEL			
04			
ANLÄGGNINGSDEL			
01			
OBJEKTNUMMER / KM	108206	KONSTRUKTIONNUMMER	
BESTÄLLARE	TRAFIKVERKET	LEVERANTÖR	Structor
SKAPAD AV	N.NGUYEN	UPPRÅGNUMMER	7003_1008
GRANSKAD AV	L.HAMMAR	AVDELNING	MALMÖ
RITNINGSTYP			
PLANRITNING			
TEKNIKOMRÅDE / INNEHÅLL			
VÄGUTFORMNING OCH TRAFIK			
BESKRIVNING			
VÄG 40 - ALTERNATIV GRÖN			
KM 2/200-3/400			
PLANRITNING			
SKALA	1:2000	FORMAT	A1
RITNINGNUMMER	4 00 T 02 03	FÖRVALTNINGSNUMMER	
BLAD		NÄSTA BLAD	BET



Kvarnarp

Sjöarp

Nifsarpen

KONNEKTION MOT 4.00T0203
 KONNEKTION MOT 4.00T0203

KONNEKTION MOT 4.00T0203
 KONNEKTION MOT 4.00T0205

700 m³

700 m³

500 m³

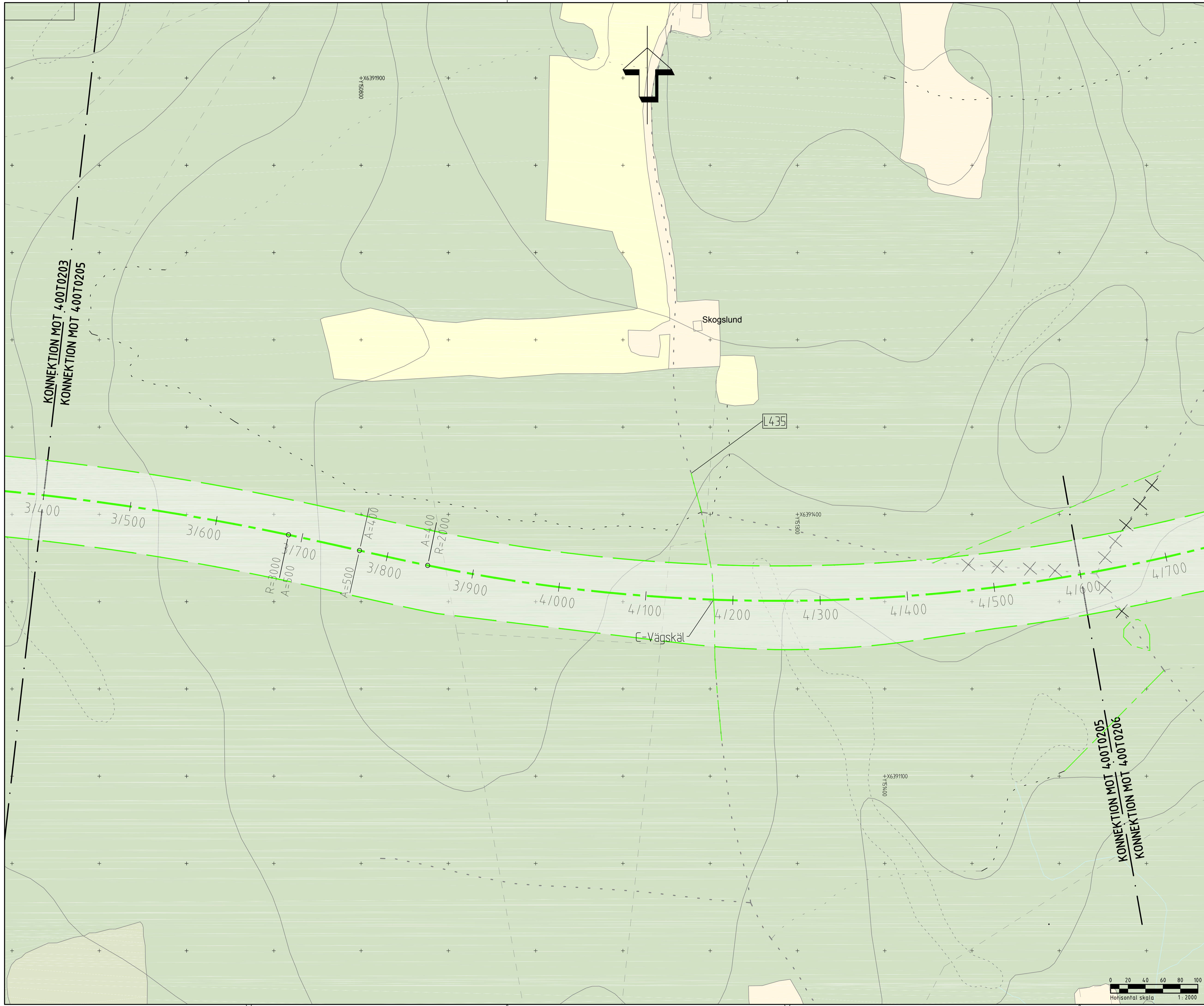
R=3000
 A=500

A=500

+X6391700
 006614

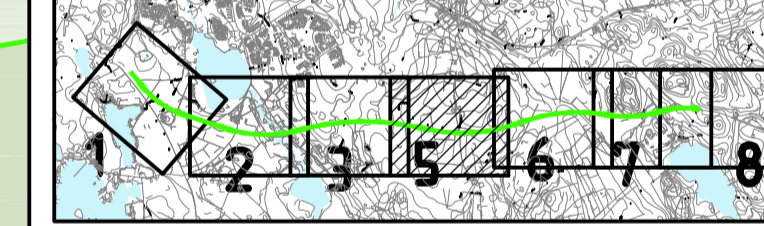
+X6391500
 0060514

+X6391300
 0088114

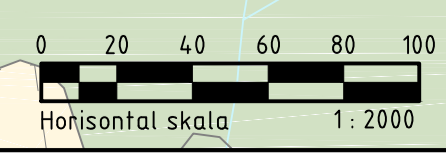


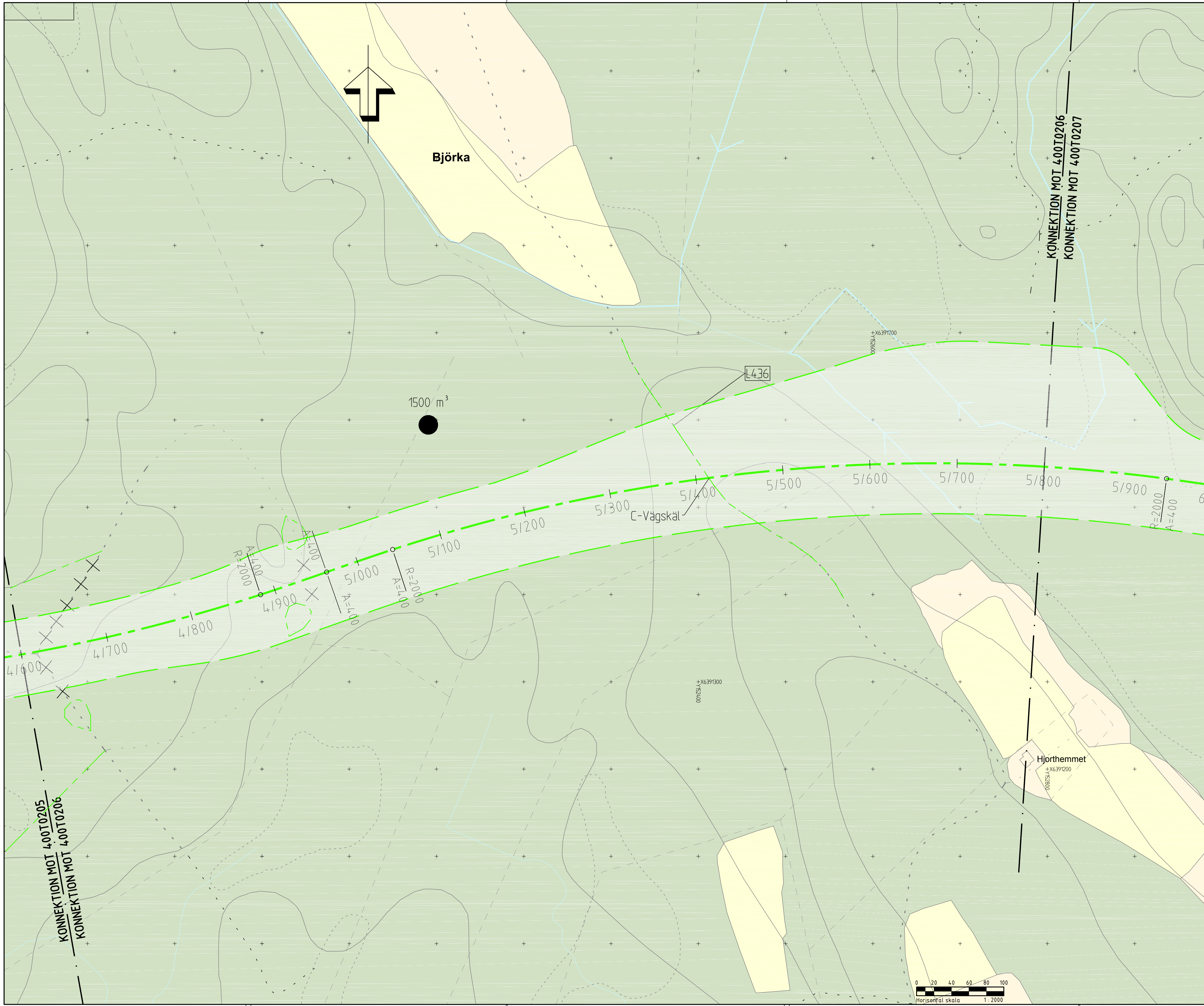
- TECKENFÖRKLARING**
- Ny föreslagen väg inom korridor Grön B
 - Ny föreslagen sidoväg
 - Fastighetsgräns
 - Befintlig sidoväg
 - Bro/port
 - Föreslagen placering av fördröjningsmagasin
 - Sidovägsbenämning
- BEFINTLIG ALLMÄN VÄG**
- 40
 - 893
 - Vägavstängning

ANMÄRKNINGAR:
 KOORDINATSYSTEM: SWEREF 99 15 00
 HÖJDSYSTEM: RH2000
 OBS! VID A3 FORMAT GÄLLER HALVSKALA



TYP AV PLAN		VÄGPLAN	
GRANSKNINGSSTATUS / SYFTE		FÖR GRANSKNING	
HANDLINGSTYP		LOKALISERINGSSTUDIE	
DATUM	2016-09-30	LEVERANS / ÄNDRINGS-PM	
OBJEKT			
VÄG 40 FÖRBI EKSJÖ			
FÖLJOMRÅDE / BANDEL		04	
ANLÄGGNINGSDDEL		01	
OBJEKTNUMMER / KM	108206	KONSTRUKTIONNUMMER	
BESTÄLLARE	TRAFIKVERKET	LEVERANTÖR	Structor
SKAPAD AV	N. NGUYEN	UPPRÄKNINGSNUMMER	7003_1008
GRANSKAD AV	L. HAMMAR	AVDELNING	MALMÖ
RITNINGSTYP			
PLANRITNING			
TEKNIKOMRÅDE / INNEHÅLL			
VÄGUTFORMNING OCH TRAFIK			
BESKRIVNING			
VÄG 40 - ALTERNATIV GRÖN B KM 3/400-4/600			
PLANRITNING			
SKALA	1:2000	FORMAT	A1
RITNINGNUMMER	4 00 T 02 05	FÖRVALTNINGSNUMMER	
BLAD		NÄSTA BLAD	BET





TECKENFÖRKLARING

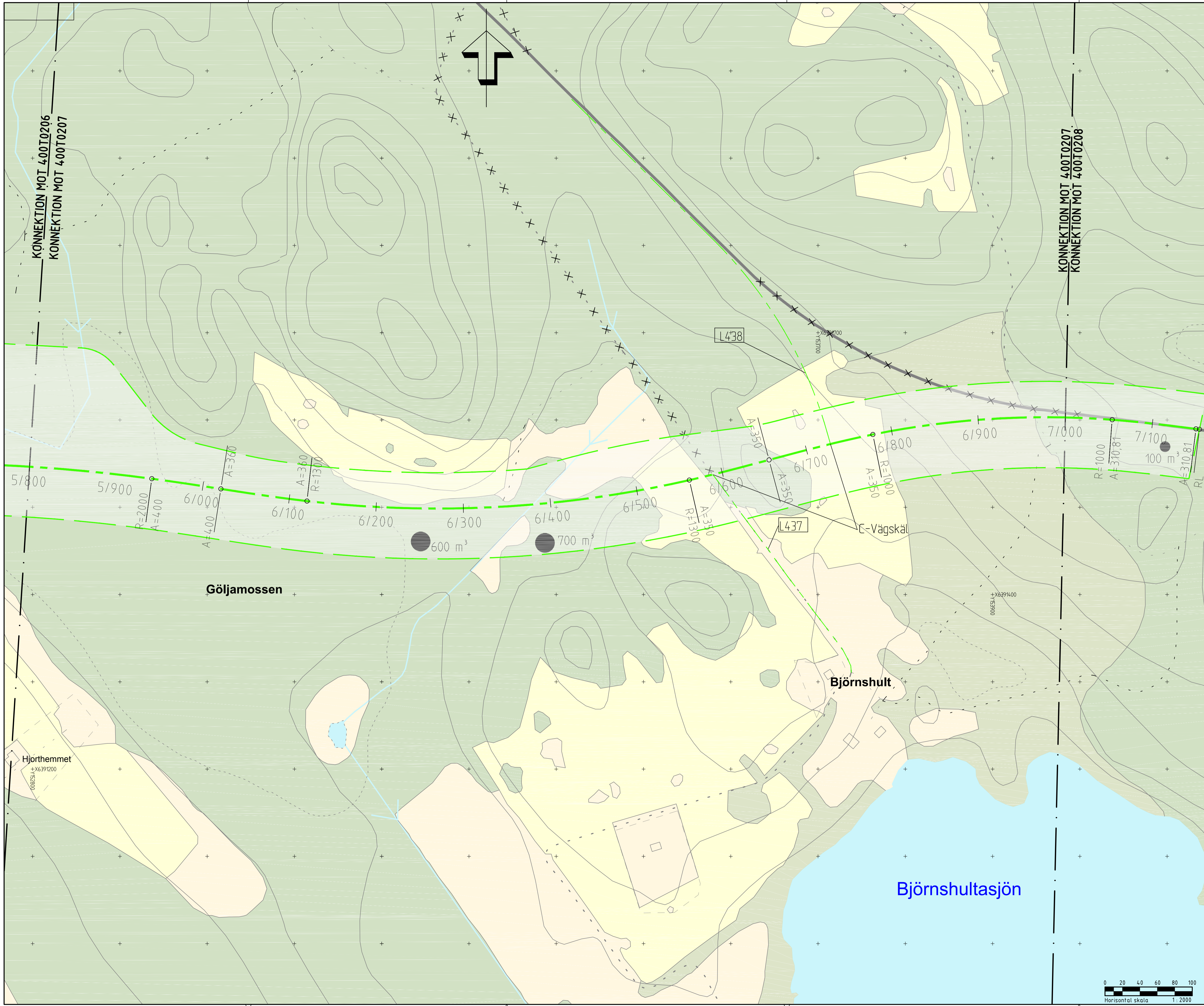
- Ny föreslagen väg inom korridor Grön B
- Ny föreslagen sidoväg
- Fastighetsgräns
- Befintlig sidoväg
- Bro/port
- Föreslagen placering av fördröjningsmagasin
- Sidovägsbenämning

BEFINTLIG ALLMÄN VÄG

- 40
- 893
- Vägavstängning

ANMÄRKNINGAR:
 KOORDINATSYSTEM: SWEREF 99 15 00
 HÖJDSYSTEM: RH2000
 OBS! VID A3 FORMAT GÄLLER HALVSKALA

TYP AV PLAN		VÄGPLAN	
GRANSKNINGSSTATUS/SYFTE		FÖR GRANSKNING	
HANDLINGSTYP		LOKALISERINGSSTUDIE	
DATUM	2016-09-30	LEVERANS / ÄNDRINGS-FM	
OBJEKT	VÄG 40 FÖRBI EKSJÖ		
DELOMRADE / BANDEL	04		
ANLÄGGINGSDEL	01		
OBJEKTNUMMER / KM	108206	KONSTRUKTIONNUMMER	
BESTÄLLARE	TRAFIKVERKET	LEVERANTÖR	Structor
SKAPAD AV	N. NGUYEN	UPPRÄSSNUMMER	7003_1008
GRANSKAD AV	L. HAMMAR	ANDELNING	MALMÖ
RITNINGSTYP	PLANRITNING		
TEKNIKOMRADE / INNEHÅLL	VÄGUTFORMNING OCH TRAFIK		
BESKRIVNING	VÄG 40 - ALTERNATIV GRÖN B KM 4/600-5/800		
PLANRITNING			
SKALA	1:2000	FORMAT	A1
RITNINGNUMMER	4 00 T 02 06	BLAD	NÄSTA BLAD BET



TECKENFÖRKLARING

- Ny föreslagen väg inom korridor Grön B
- Ny föreslagen sidoväg
- Fastighetsgräns
- Befintlig sidoväg
- Bro/port
- Föreslagen placering av fördröjningsmagasin
- Sidovägsbenämning

BEFINTLIG ALLMÄN VÄG

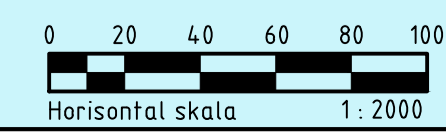
40

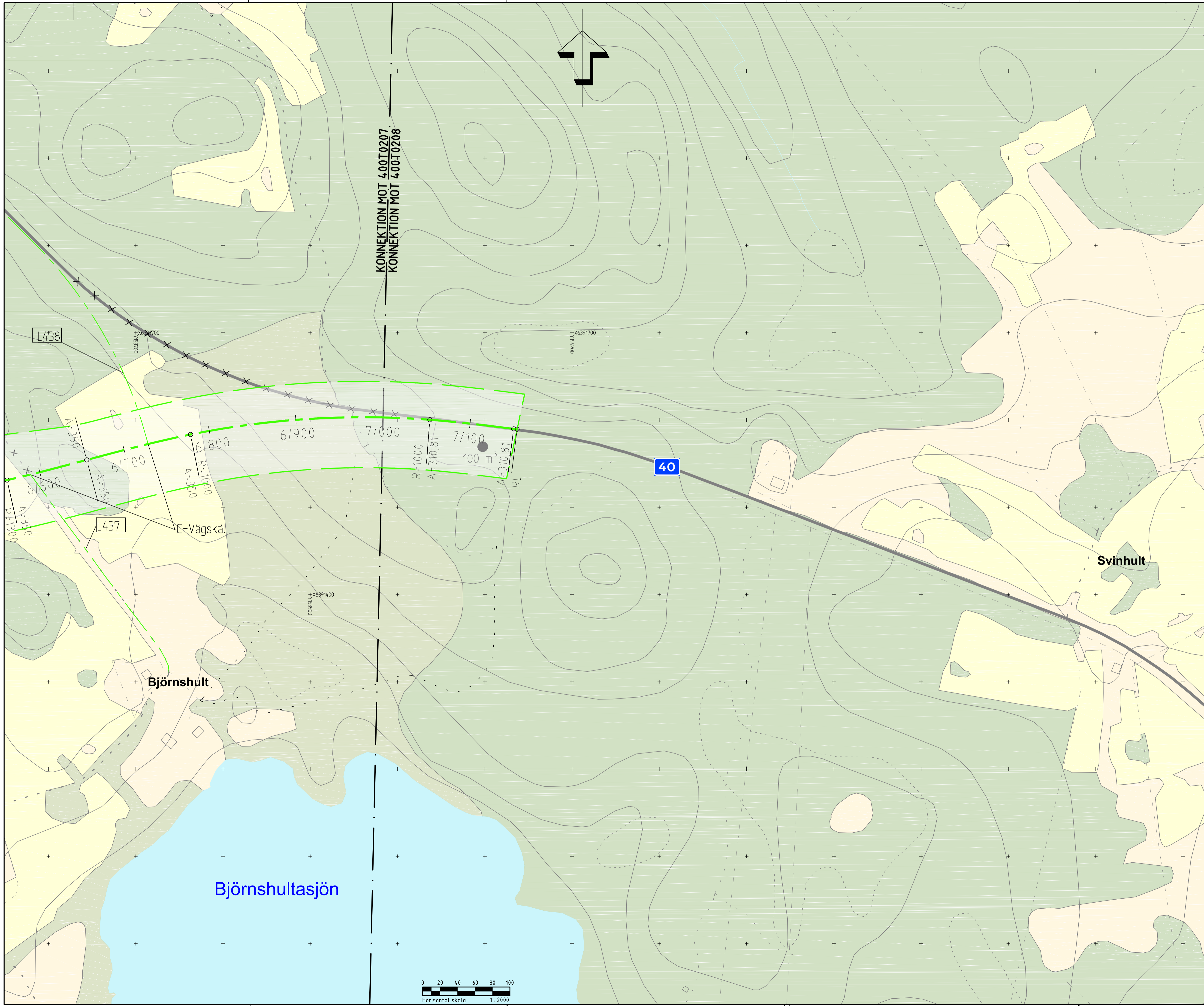
893

Vägavstängning

ANMÄRKNINGAR:
 KOORDINATSYSTEM: SWEREF 99 15 00
 HÖJDSYSTEM: RH2000
 OBS! VID A3 FORMAT GÄLLER HALVSKALA

TYP AV PLAN		VÄGPLAN	
GRANSKNINGSSTATUS/SYFTE		FÖR GRANSKNING	
HANDLINGSTYP		LOKALISERINGSSTUDIE	
DATUM	2016-09-30	LEVERANS / ÄNDRINGS-FM	
OBJEKT VÄG 40 FÖRBI EKSJÖ			
DELOMRADE / BANDEL		04	
ANLÄGGINGSDEL		01	
OBJEKTNUMMER / KM	108206	KONSTRUKTIONNUMMER	
BESTÄLLARE	TRAFIKVERKET	LEVERANTÖR	Structor
SKAPAD AV	N. NGUYEN	UPPRÄSSNUMMER	7003_1008
GRANSKAD AV	L. HAMMAR	ANDELNING	MALMÖ
RITNINGSTYP PLANRITNING			
TEKNIKOMRADE / INNEHÅLL VÄGUTFORMNING OCH TRAFIK			
BESKRIVNING VÄG 40 - ALTERNATIV GRÖN B KM 5/800-7/000			
PLANRITNING			
SKALA	1:2000	FORMAT	A1
RITNINGNUMMER	4 00 T 02 07	BLAD	NÄSTA BLAD BET





TECKENFÖRKLARING

- Ny förestagen väg inom korridor Grön B
- Ny förestagen sidoväg
- Fastighetsgräns
- Befintlig sidoväg
- Bro/port
- Förestagen placering av fördröjningsmagasin
- Sidovägsbenämning

BEFINTLIG ALLMÄN VÄG

- 40
- 893
- Vägavstängning

ANMÄRKNINGAR:
 KOORDINATSYSTEM: SWEREF 99 15 00
 HÖJDSYSTEM: RH2000
 OBS! VID A3 FORMAT GÄLLER HALVSKALA

TYP AV PLAN		VÄGPLAN	
GRANSKNINGSSTATUS / SYFTE		FÖR GRANSKNING	
HANDLINGSTYP		LOKALISERINGSSTUDIE	
DATUM	2016-09-30	LEVERANS / ÄNDRINGS-FM	
OBJEKT			
VÄG 40 FÖRBI EKSJÖ			
DELOMRÅDE / BANDEL			
04			
ANLÄGGINGSDEL			
01			
OBJEKTNUMMER / KM	108206	KONSTRUKTIONNUMMER	
BESTÄLLARE	TRAFIKVERKET	LEVERANTÖR	Structor
SKAPAD AV	N. NGUYEN	UPPRÄSSNUMMER	7003_1008
GRANSKAD AV	L. HAMMAR	ANDELNING	MALMÖ
RITNINGSTYP			
PLANRITNING			
TEKNIKOMRÅDE / INNEHÅLL			
VÄGUTFORMNING OCH TRAFIK			
BESKRIVNING			
VÄG 40 - ALTERNATIV GRÖN B KM 7/000-7/160			
PLANRITNING			
SKALA	1:2000	FORMAT	A1
RITINGSNUMMER	4 00 T 02 08	FÖRVALTNINGSNUMMER	
BLAD		NÄSTA BLAD	BET

