









V. Brudbadet

Kvarnarpasjön




Talluddasjön

Talludden

TECKENFÖRKLARING

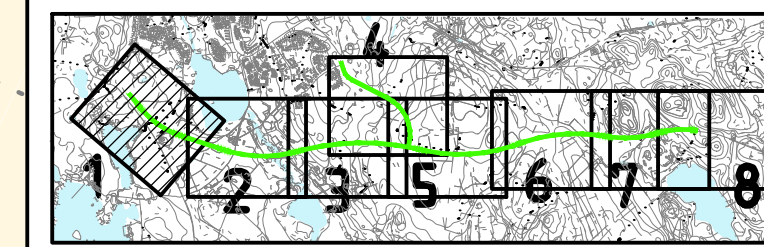
-  Ny förestagen väg inom korridor grön
-  Möjligt trafikplatsläge
-  Ny förestagen sidoväg
-  Fastighetsgräns
-  Befintlig sidoväg
-  Bro/port
-  Förestagen placering av fördröjningsmagasin
-  Sidovägsbenämning

BEFINTLIG ALLMÄN VÄG

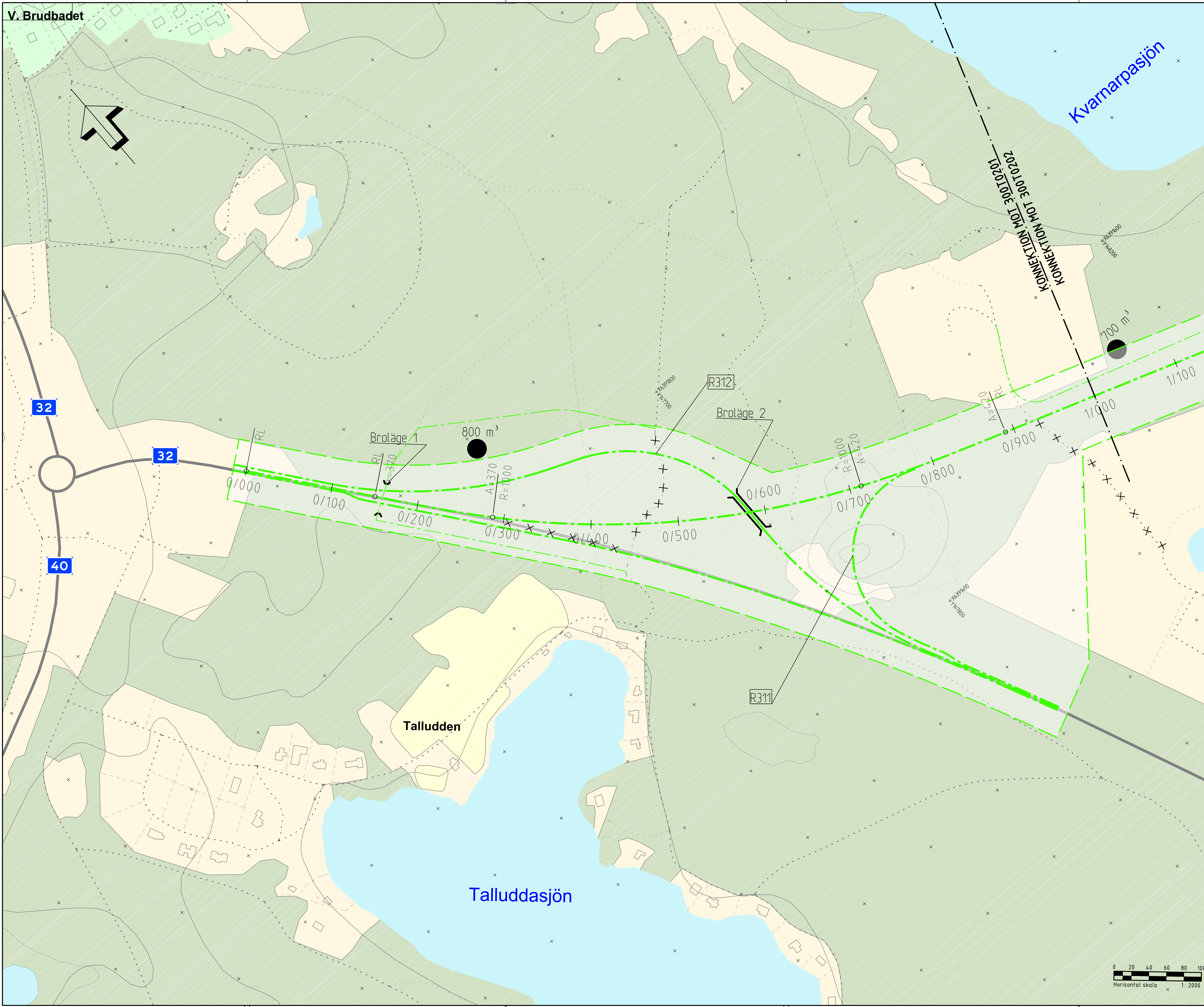
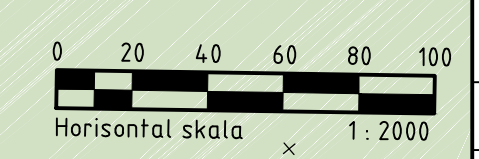
-  40
-  893
-  Vägavstängning

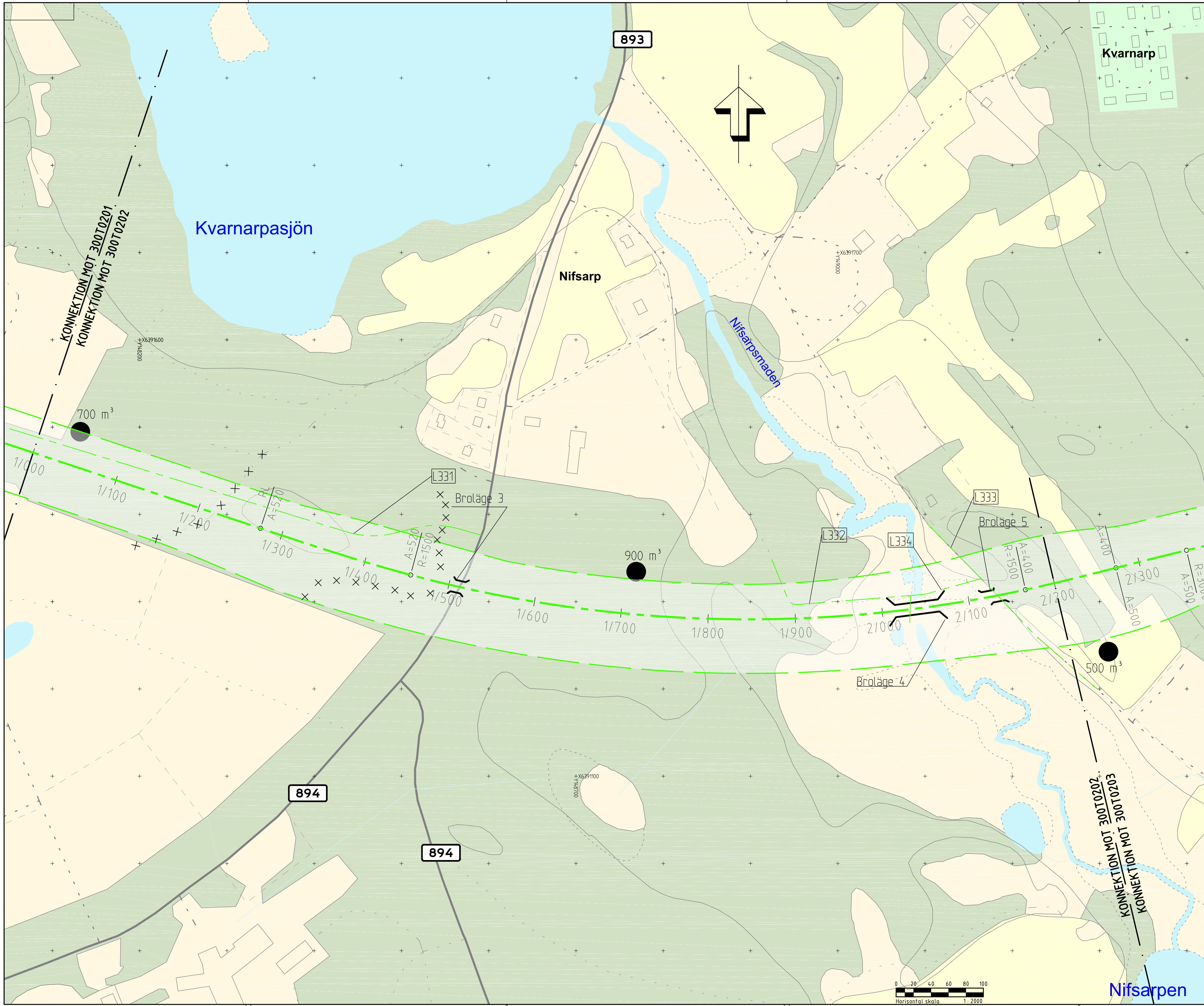
ANMÄRKNINGAR:

KOORDINATSYSTEM: SWEREF 99 15 00
 HÖJDSYSTEM: RH2000
 OBS! VID A3 FORMAT GÄLLER HALVSKALA



TYP AV PLAN		VÄGPLAN	
<small>GRANSKNINGSSTATUS/SYFTE</small>		FÖR GRANSKNING	
<small>HANDLINGSTYP</small>		LOKALISERINGSSTUDIE	
<small>DATUM</small> 2016-06-01	<small>LEVERANS / ANDRINGS-PM</small> 2016-06-01		
<small>OBJEKT</small> VÄG 40 FÖRBI EKSJÖ			
<small>DELOMRADE / BANDEL</small> 03			
<small>ANLÄGGINGSDEL</small> 02			
<small>OBJEKTNUMMER / KM</small> 108206	<small>KONSTRUKTIONSNUMMER</small>		
<small>BESTÄLLARE</small>  TRAFIKVERKET	<small>LEVERANTÖR</small>  Structor		
<small>SKAPAD AV</small> N. NGUYEN	<small>UPPRÄSSNUMMER</small> 7003_1008		
<small>GRANSKAD AV</small> L. HAMMAR	<small>ANDELNING</small> MALMÖ		
<small>RITNINGSTYP</small> PLANRITNING			
<small>TEKNIKOMRADE / INNEHÅLL</small> VÄGUTFORMNING OCH TRAFIK			
<small>BESKRIVNING</small> VÄG 40 - ALTERNATIV GRÖN KM 0/000-1/000			
<small>PLANRITNING</small>		<small>SKALA</small> 1:2000	<small>FÖRVALTNINGSNUMMER</small>
<small>RITNINGSNUMMER</small> 3 00 T 02 01	<small>BLAD</small>	<small>NÄSTA BLAD</small>	<small>BET</small>





TECKENFÖRKLARING

- Ny förestagen väg inom korridor grön
- Möjligt trafikplatsläge
- Ny förestagen sidoväg
- Fastighetsgräns
- Befintlig sidoväg
- Bro/port
- Förestagen placering av fördröjningsmagasin
- Sidovägsbenämning

BEFINTLIG ALLMÄN VÄG

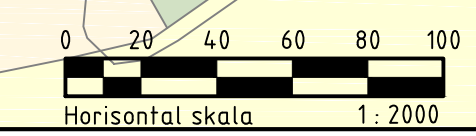
40

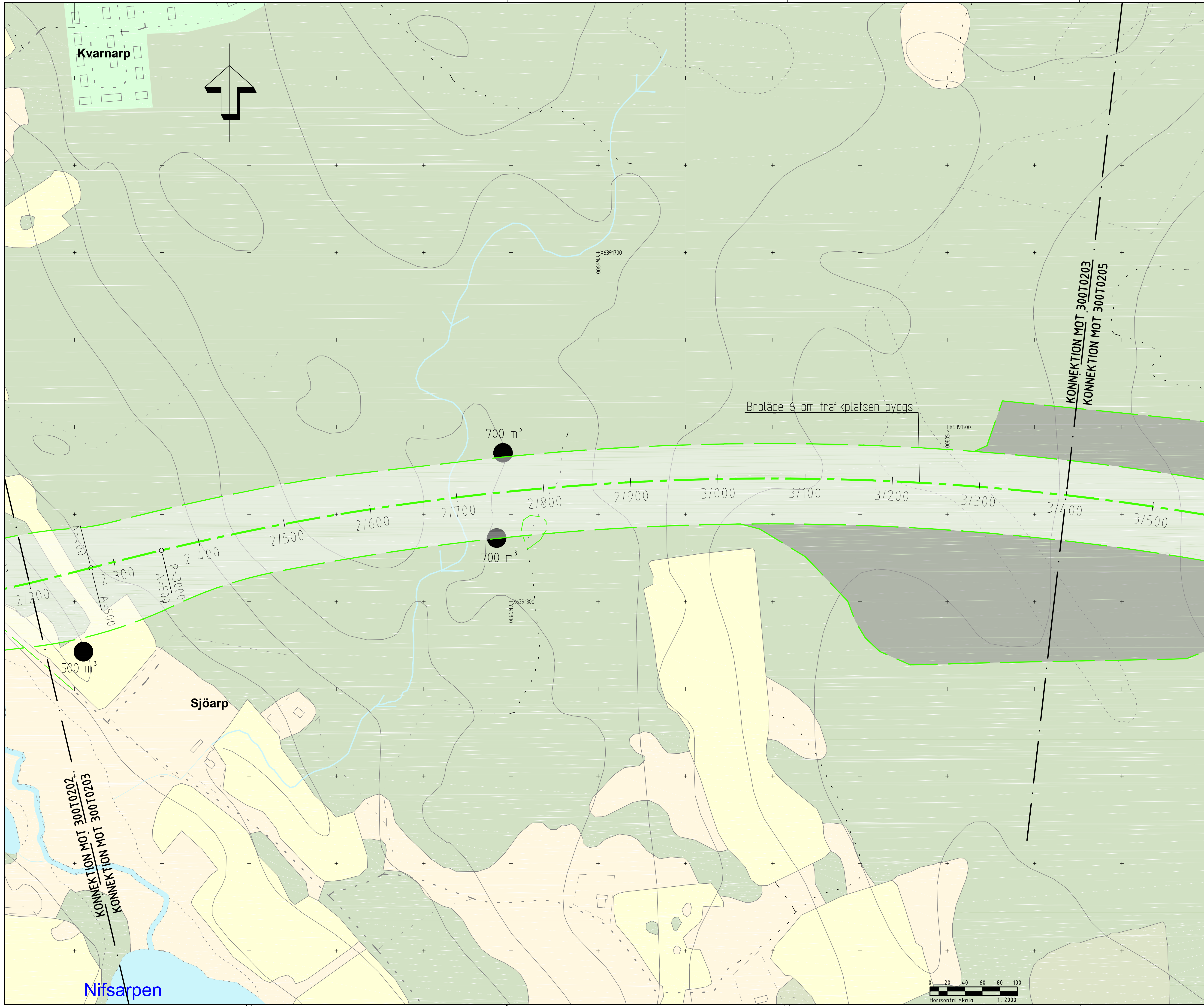
893

Vägavstängning

ANMÄRKNINGAR:
 KOORDINATSYSTEM: SWEREF 99 15 00
 HÖJDSYSTEM: RH2000
 OBS! VID A3 FORMAT GÄLLER HALVSKALA

TYP AV PLAN		VÄGPLAN	
GRANSKNINGSSTATUS/SYFTE		FÖR GRANSKNING	
HANDLINGSTYP		LOKALISERINGSSTUDIE	
DATUM	2016-06-01	LEVERANS / ANDRINGS-PM	2016-06-01
OBJEKT			
VÄG 40 FÖRBI EKSJÖ			
OMRÅDE / BANDEL		03	
ANLÄGGNINGSDDEL		02	
OBJEKTNUMMER / KM	108206	KONSTRUKTIONNUMMER	
BESTÄLLARE	TRAFIKVERKET	LEVERANTÖR	Structor
SKAPAD AV	N. NGUYEN	UPPRÄSSNUMMER	7003_1008
GRANSKAD AV	L. HAMMAR	AVDELNING	MALMÖ
RITNINGSTYP			
PLANRITNING			
TEKNIKOMRÅDE / INNEHÅLL			
VÄGUTFORMNING OCH TRAFIK			
BESKRIVNING			
VÄG 40 - ALTERNATIV GRÖN			
KM 1/000-2/200			
PLANRITNING			
SKALA	1:2000	FORMAT	A1
RITNINGNUMMER	3 00 T 02 02	FÖRVALTNINGSNUMMER	
BLAD		NÄSTA BLAD	BET





TECKENFÖRKLARING

- Ny förestagen väg inom korridor grön
- Möjligt trafikplatsläge
- Ny förestagen sidoväg
- Fastighetsgräns
- Befintlig sidoväg
- Bro/port
- Förestagen placering av fördröjningsmagasin
- Sidovägsbenämning

BEFINTLIG ALLMÄN VÄG

40

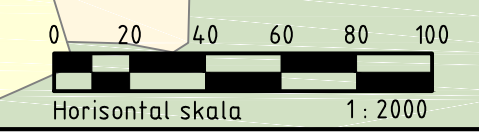
893

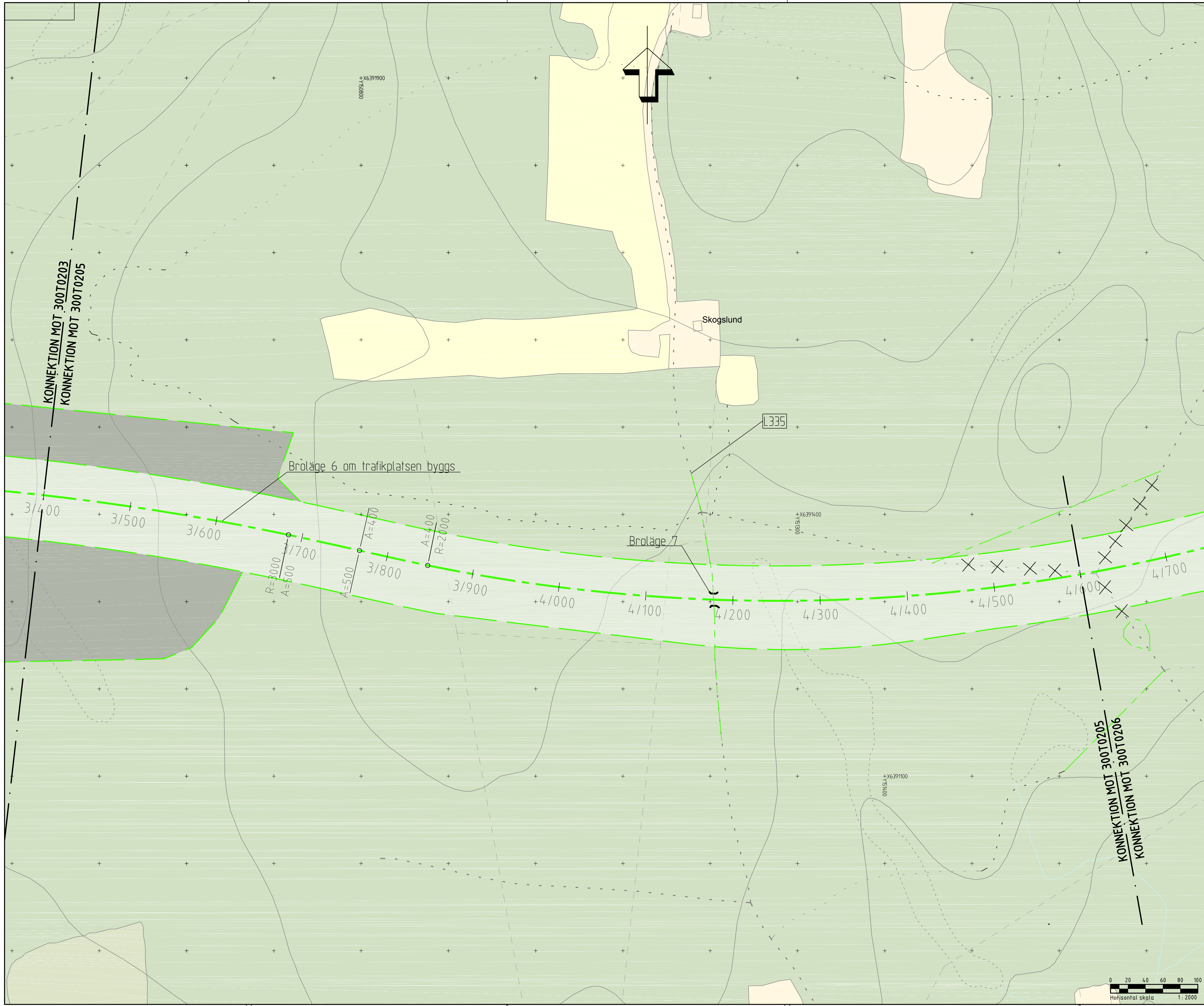
Vägavstängning

ANMÄRKNINGAR:

KOORDINATSYSTEM: SWEREF 99 15 00
 HÖJDSYSTEM: RH2000
 OBS! VID A3 FORMAT GÄLLER HALVSKALA

TYP AV PLAN		VÄGPLAN	
<small>GRANSKNINGSSTATUS / SYFTE</small>		FÖR GRANSKNING	
<small>HANDLINGSTYP</small>		LOKALISERINGSSTUDIE	
<small>DATUM</small>	2016-06-01	<small>LEVERANS / ANDRINGS-PM</small>	2016-06-01
<small>OBJEKT</small>	VÄG 40 FÖRBI EKSJÖ		
<small>OMRÅDE / BANDEL</small>	03		
<small>ANLÄGGINGSDEL</small>	02		
<small>OBJEKTNUMMER / KM</small>	108206	<small>KONSTRUKTIONNUMMER</small>	
<small>BESTÄLLARE</small>	TRAFIKVERKET	<small>LEVERANTÖR</small>	Structor
<small>SKAPAD AV</small>	N.NGUYEN	<small>UPPRÄGGSNUMMER</small>	7003_1008
<small>GRÖDKÄND AV</small>	L.HAMMAR	<small>AVDELNING</small>	MALMÖ
<small>RITNINGSTYP</small>	PLANRITNING		
<small>TEKNIKOMRÅDE / INNEHÅLL</small>	VÄGUTFORMNING OCH TRAFIK		
<small>BESKRIVNING</small>	VÄG 40 - ALTERNATIV GRÖN KM 2/200-3/400		
<small>PLANRITNING</small>			
<small>SKALA</small>	1:2000	<small>FORMAT</small>	A1
<small>RITNINGNUMMER</small>	3 00 T 02 03	<small>FÖRVALTNINGSNUMMER</small>	
<small>BLAD</small>		<small>NÄSTA BLAD</small>	BET





TECKENFÖRKLARING

- Ny förestagen väg inom korridor grön
- Möjligt trafikplatsläge
- Ny förestagen sidoväg
- Fastighetsgräns
- Befintlig sidoväg
- Bro/port
- Förestagen placering av fördröjningsmagasin
- Sidovägsbenämning

BEFINTLIG ALLMÄN VÄG

40

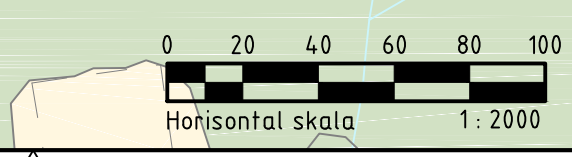
893

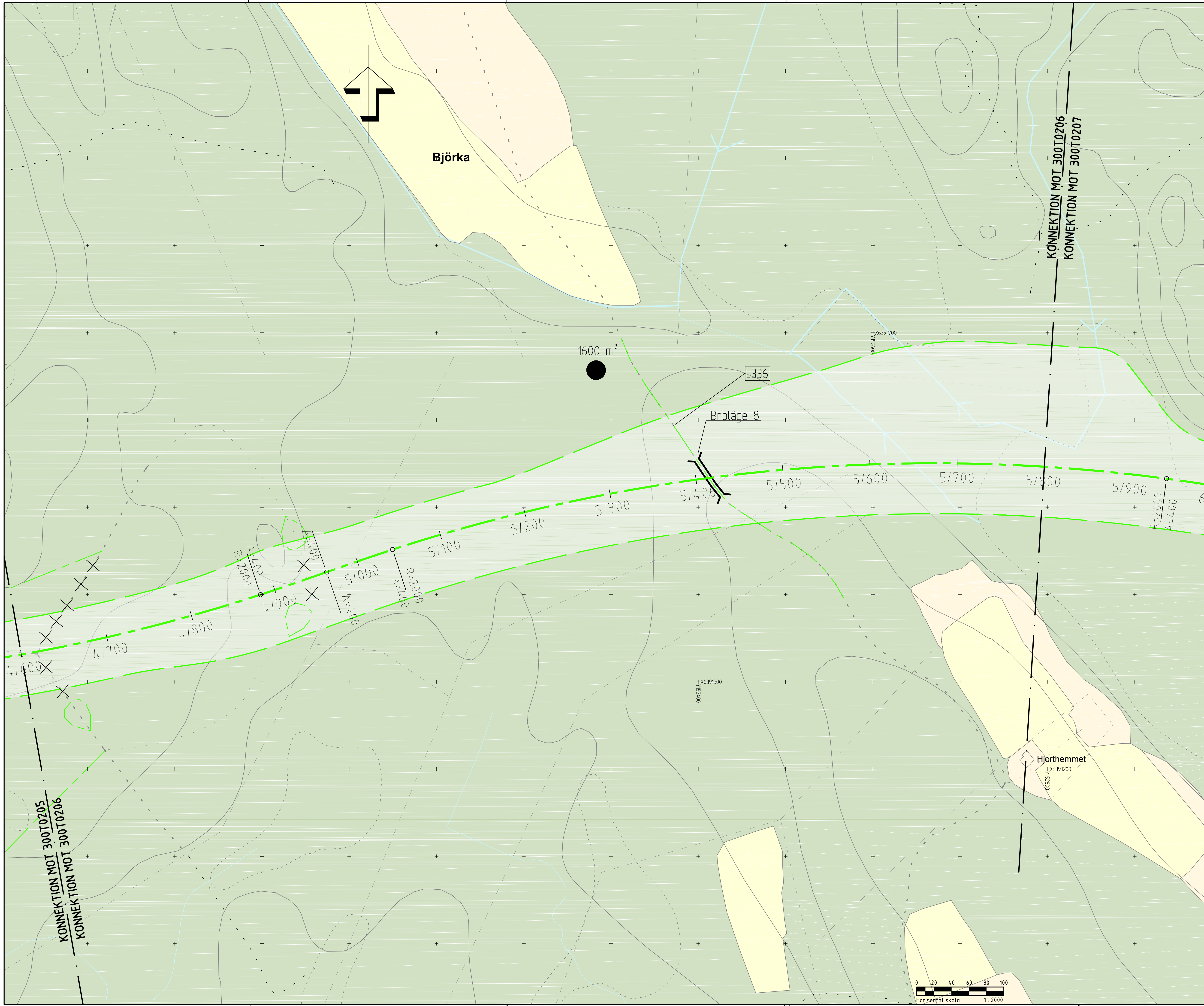
Vägavstängning

ANMÄRKNINGAR:

KOORDINATSYSTEM: SWEREF 99 15 00
 HÖJDSYSTEM: RH2000
 OBS! VID A3 FORMAT GÄLLER HALVSKALA

TYP AV PLAN		VÄGPLAN	
GRANSKNINGSSTATUS / SYFTE		FÖR GRANSKNING	
HANDLINGSTYP		LOKALISERINGSSTUDIE	
DATUM	2016-06-01	LEVERANS / ANDRINGS-PM	2016-06-01
OBJEKT			
VÄG 40 FÖRBI EKSJÖ			
FÖLJOMRÅDE / BANDEL		03	
ANLÄGGNINGSDDEL		02	
OBJEKTNUMMER / KM	108206	KONSTRUKTIONNUMMER	
BESTÄLLARE	TRAFIKVERKET	LEVERANTÖR	Structor
SKAPAD AV	N. NGUYEN	UPPRÄKNINGSNUMMER	7003_1008
GRANSKAD AV	L. HAMMAR	AVDELNING	MALMÖ
RITNINGSTYP			
PLANRITNING			
TEKNIKOMRÅDE / INNEHÅLL			
VÄGUTFORMNING OCH TRAFIK			
BESKRIVNING			
VÄG 40 - ALTERNATIV GRÖN KM 3/400-4/600			
PLANRITNING			
SKALA	1:2000	FORMAT	A1
RITNINGNUMMER	3 00 T 02 05	FÖRVALTNINGSNUMMER	
BLAD		NÄSTA BLAD	BET

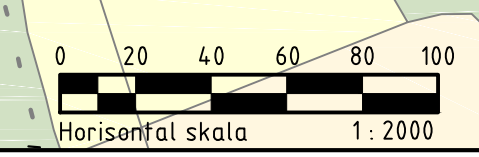


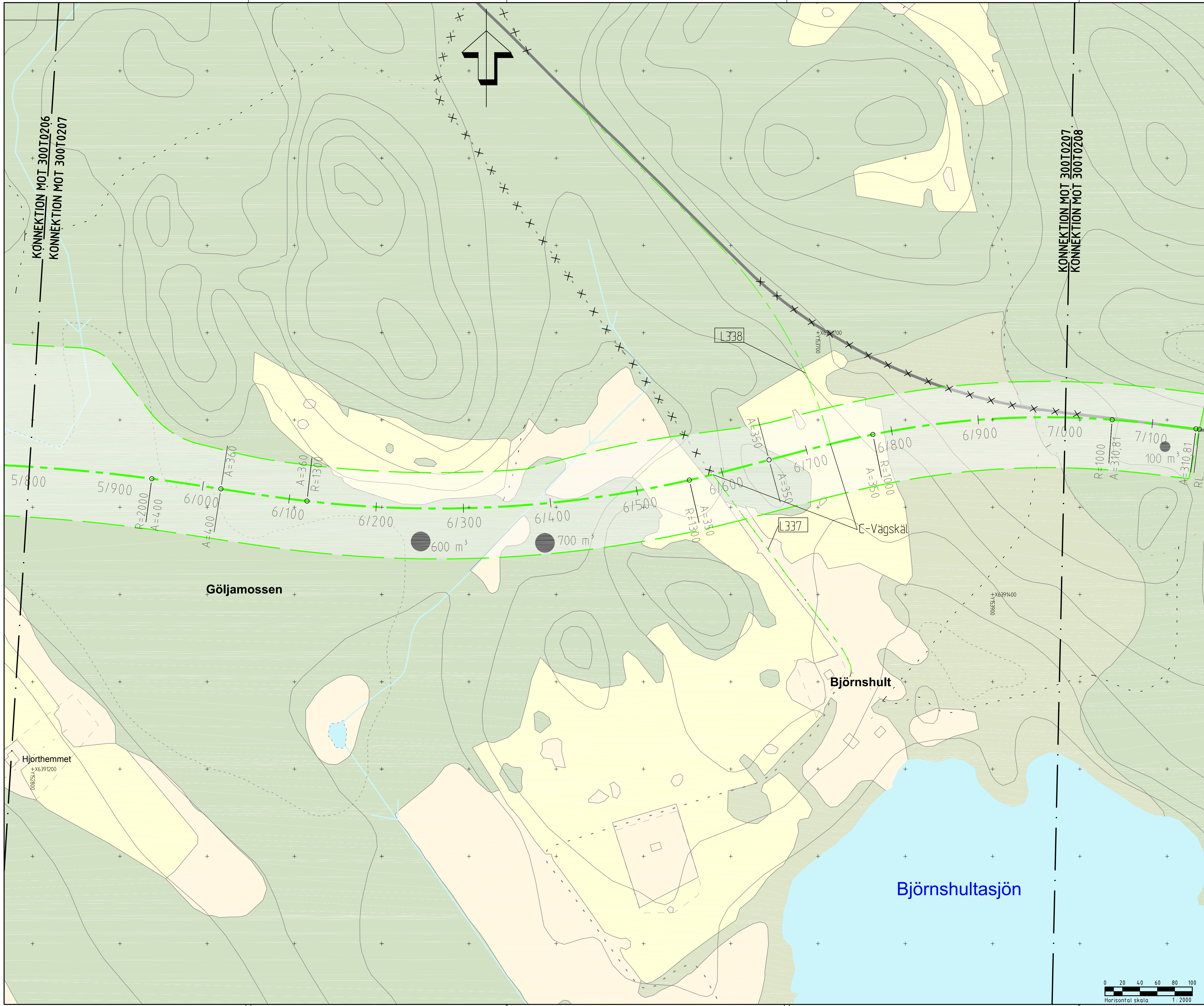


- TECKENFÖRKLARING**
- Ny förestagen väg inom korridor grön
 - Möjligt trafikplatsläge
 - Ny förestagen sidoväg
 - Fastighetsgräns
 - Befintlig sidoväg
 - Bro/port
 - Förestagen placering av fördröjningsmagasin
 - Sidovägsbenämning
- BEFINTLIG ALLMÄN VÄG**
- 40
 - 893
 - Vägavstängning

ANMÄRKNINGAR:
 KOORDINATSYSTEM: SWEREF 99 15 00
 HÖJDSYSTEM: RH2000
 OBS! VID A3 FORMAT GÄLLER HALVSKALA

TYP AV PLAN		VÄGPLAN	
GRÄNSKINGSSTATUS/SYFTE		FÖR GRANSKNING	
HANDLINGSTYP		LOKALISERINGSSTUDIE	
DATUM	2016-06-01	LEVERANS / ANDRINGS-PM	2016-06-01
OBJEKT			
VÄG 40 FÖRBI EKSJÖ			
DELOMRADE / BANDEL		03	
ANLÄGGINGSDEL		02	
OBJEKTNUMMER / KM	108206	KONSTRUKTIONNUMMER	
BESTÄLLARE	TRAFIKVERKET	LEVERANTÖR	Structor
SKAPAD AV	N. NGUYEN	UPPRÄSSNUMMER	7003_1008
GRANSKAD AV	L. HAMMAR	ANDELNING	MALMÖ
RITNINGSTYP			
PLANRITNING			
TEKNIKOMRADE / INNEHÅLL			
VÄGUTFORMNING OCH TRAFIK			
BESKRIVNING			
VÄG 40 - ALTERNATIV GRÖN KM 4/600-5/800			
PLANRITNING			
SKALA	1:2000	FORMAT	A1
RITNINGNUMMER	3 00 T 02 06	FÖRVALTNINGSNUMMER	
BLAD	NÄSTA BLAD	BET	



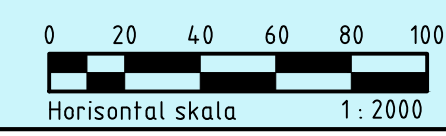


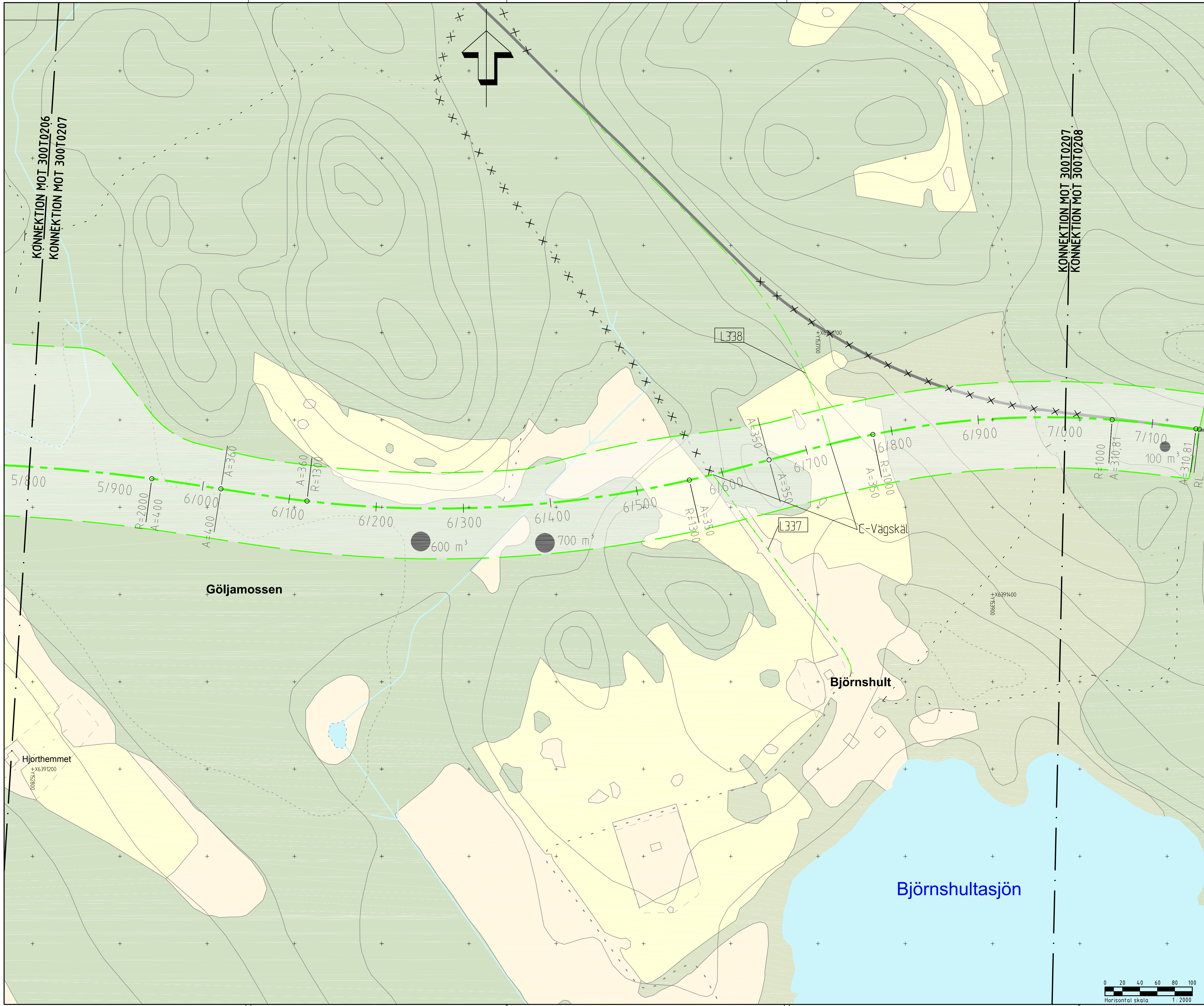
- TECKENFÖRKLARING**
- Ny förestagen väg inom korridor grön
 - Möjligt trafikplatsläge
 - Ny förestagen sidoväg
 - Fastighetsgräns
 - Befintlig sidoväg
 - Bro/port
 - Förestagen placering av fördröjningsmagasin
 - Sidovägsbenämning
- BEFINTLIG ALLMÄN VÄG**
- 40
 - 893
 - Vägavstängning

ANMÄRKNINGAR:
 KOORDINATSYSTEM: SWEREF 99 15 00
 HÖJDSYSTEM: RH2000
 OBS! VID A3 FORMAT GÄLLER HALVSKALA



TYP AV PLAN		VÄGPLAN	
GRANSKNINGSSTATUS/SYFTE		FÖR GRANSKNING	
HANDLINGSTYP		LOKALISERINGSSTUDIE	
DATUM	2016-06-01	LEVERANS / ANDRINGS-PM	2016-06-01
OBJEKT VÄG 40 FÖRBI EKSJÖ			
DELOMRADE / BANDEL		03	
ANLÄGGINGSDEL		02	
OBJEKTNUMMER / KM	108206	KONSTRUKTIONNUMMER	
BESTÄLLARE	TRAFIKVERKET	LEVERANTÖR	Structor
SKAPAD AV	N. NGUYEN	UPPRÄSSNUMMER	7003_1008
GRANSKAD AV	L. HAMMAR	ANDELNING	MALMÖ
RITNINGSTYP PLANRITNING			
TEKNIKOMRADE / INNEHÅLL VÄGUTFORMNING OCH TRAFIK			
BESKRIVNING VÄG 40 - ALTERNATIV GRÖN KM 5/800-7/000			
PLANRITNING			
SKALA	1:2000	FORMAT	A1
RITNINGNUMMER	3 00 T 02 07	BLAD	NÄSTA BLAD BET



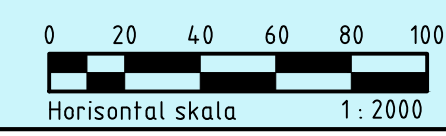


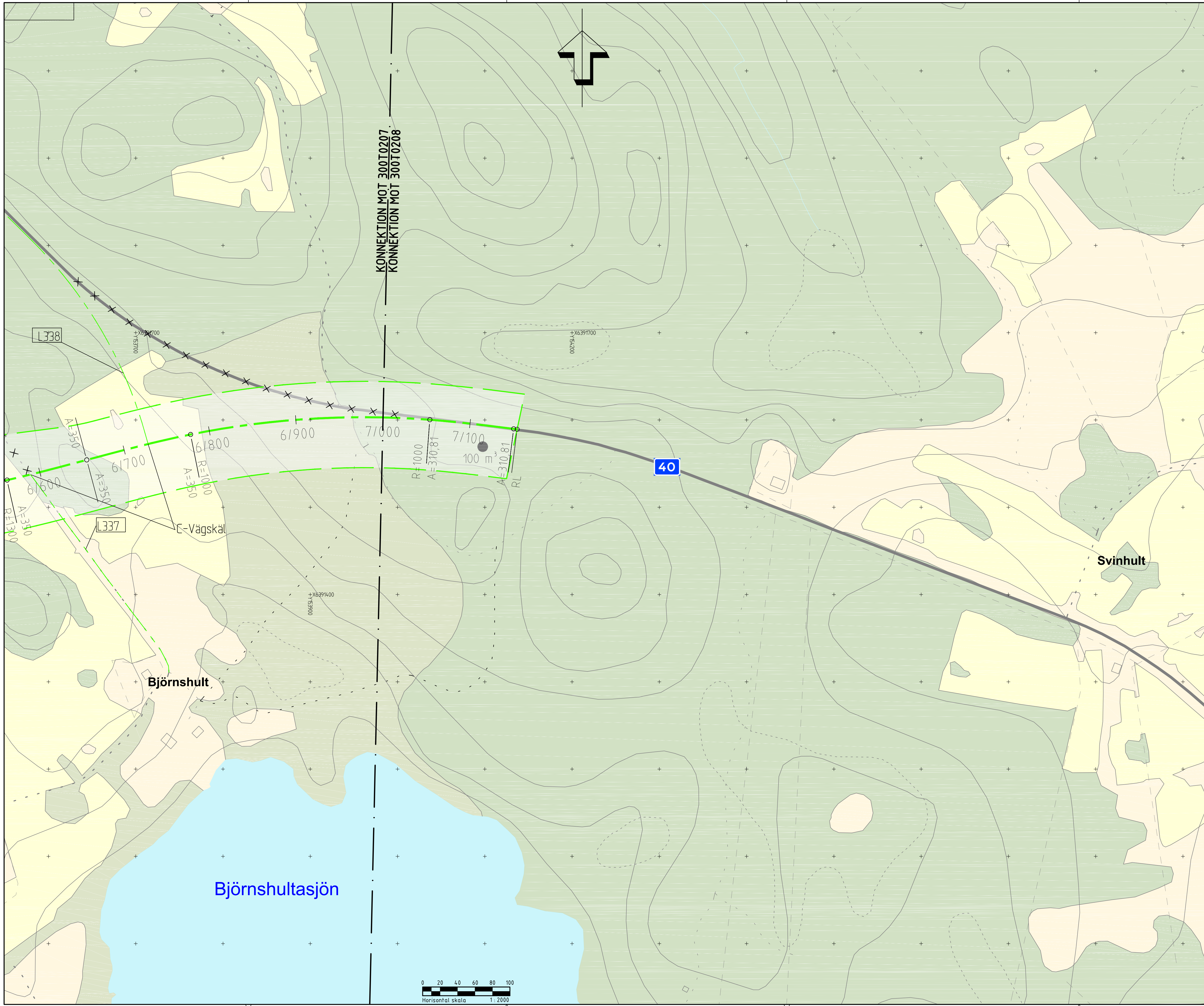
- TECKENFÖRKLARING**
- Ny förestagen väg inom korridor grön
 - Möjligt trafikplatsläge
 - Ny förestagen sidoväg
 - Fastighetsgräns
 - Befintlig sidoväg
 - Bro/port
 - Förestagen placering av fördröjningsmagasin
 - Sidovägsbenämning
- BEFINTLIG ALLMÄN VÄG**
- 40
 - 893
 - Vägavstängning

ANMÄRKNINGAR:
 KOORDINATSYSTEM: SWEREF 99 15 00
 HÖJDSYSTEM: RH2000
 OBS! VID A3 FORMAT GÄLLER HALVSKALA



TYP AV PLAN		VÄGPLAN	
GRANSKNINGSSTATUS/SYFTE		FÖR GRANSKNING	
HANDLINGSTYP		LOKALISERINGSSTUDIE	
DATUM	2016-06-01	LEVERANS / ANDRINGS-PM	2016-06-01
OBJEKT VÄG 40 FÖRBI EKSJÖ			
DELOMRADE / BANDEL		03	
ANLÄGGINGSDEL		02	
OBJEKTNUMMER / KM	108206	KONSTRUKTIONNUMMER	
BESTÄLLARE	TRAFIKVERKET	LEVERANTÖR	Structor
SKAPAD AV	N. NGUYEN	UPPRÄSSNUMMER	7003_1008
GRANSKAD AV	L. HAMMAR	ANDELNING	MALMÖ
RITNINGSTYP PLANRITNING			
TEKNIKOMRADE / INNEHÅLL VÄGUTFORMNING OCH TRAFIK			
BESKRIVNING VÄG 40 - ALTERNATIV GRÖN KM 5/800-7/000			
PLANRITNING			
SKALA	1:2000	FORMAT	A1
RITNINGNUMMER	3 00 T 02 07	BLAD	NÄSTA BLAD BET





TECKENFÖRKLARING

- Ny förestagen väg inom korridor grön
- Möjligt trafikplatsläge
- Ny förestagen sidoväg
- Fastighetsgräns
- Befintlig sidoväg
- Bro/port
- Förestagen placering av fördröjningsmagasin
- Sidovägsbenämning

BEFINTLIG ALLMÄN VÄG

- 40
- 893
- Vägavstängning

ANMÄRKNINGAR:
 KOORDINATSYSTEM: SWEREF 99 15 00
 HÖJDSYSTEM: RH2000
 OBS! VID A3 FORMAT GÄLLER HALVSKALA



TYP AV PLAN		VÄGPLAN	
GRANSKNINGSSTATUS/SYFTE		FÖR GRANSKNING	
HANDLINGSTYP		LOKALISERINGSSTUDIE	
DATUM	2016-06-01	LEVERANS / ANDRINGS-PM	2016-06-01
OBJEKT			
VÄG 40 FÖRBI EKSJÖ			
DELOMRÅDE / BANDEL		03	
ANLÄGGNINGSDDEL		02	
OBJEKTNUMMER / KM	108206	KONSTRUKTIONNUMMER	
BESTÄLLARE	TRAFIKVERKET	LEVERANTÖR	Structor
SKAPAD AV	N. NGUYEN	UPPRÄSSNUMMER	7003_1008
GRANSKAD AV	L. HAMMAR	ANDELNING	MALMÖ
RITNINGSTYP			
PLANRITNING			
TEKNIKOMRÅDE / INNEHÅLL			
VÄGUTFORMNING OCH TRAFIK			
BESKRIVNING			
VÄG 40 - ALTERNATIV GRÖN KM 7/000-7/160			
PLANRITNING			
SKALA	1:2000	FORMAT	A1
RITNINGNUMMER	3 00 T 02 08	FÖRVALTNINGSNUMMER	
BLAD		NÄSTA BLAD	BET