

V. Brudbadet

Kvarnarpasjön

Talluddasjön

Talludden

TECKENFÖRKLARING

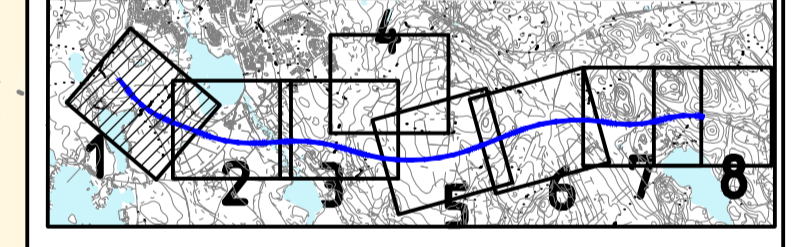
- Ny förestagen väg inom korridor blå
- Möjligt trafikplatsläge
- Ny förestagen sidoväg
- Fastighetsgräns
- Befintlig sidoväg
- Bro/port
- Förestagen placering av fördröjningsmagasin
- Sidovägsbenämning

BEFINTLIG ALLMÄN VÄG

- 40
- 893
- Vägavstängning

ANMÄRKNINGAR:

KOORDINATSYSTEM: SWEREF 99 15 00  
 HÖJDSYSTEM: RH2000  
 OBS! VID A3 FORMAT GÄLLER HALVSKALA



TYP AV PLAN **VÄGPLAN**

GRANSKNINGSSTATUS/SYFTE **FÖR GRANSKNING**

HANDLINGSTYP **LOKALISERINGSSTUDIE**

DATUM **2016-06-01** LEVERANS / ANDRINGS-PM **2016-06-01**

OBJEKT **VÄG 40 FÖRBI EKSJÖ**

DELOMRÅDE / BANDEL **02**

ANLÄGGNINGSDDEL **02**

OBJEKTNUMMER / KM **108206**

BESTÄLLARE **TRAFIKVERKET**

KONSTRUKTIONNUMMER

LEVERANTÖR **Structor**

SKAPAD AV **N. NGUYEN**

UPPRÄSSNUMMER **7003\_1008**

GRANSKAD AV **L. HAMMAR**

AVDELNING **MALMÖ**

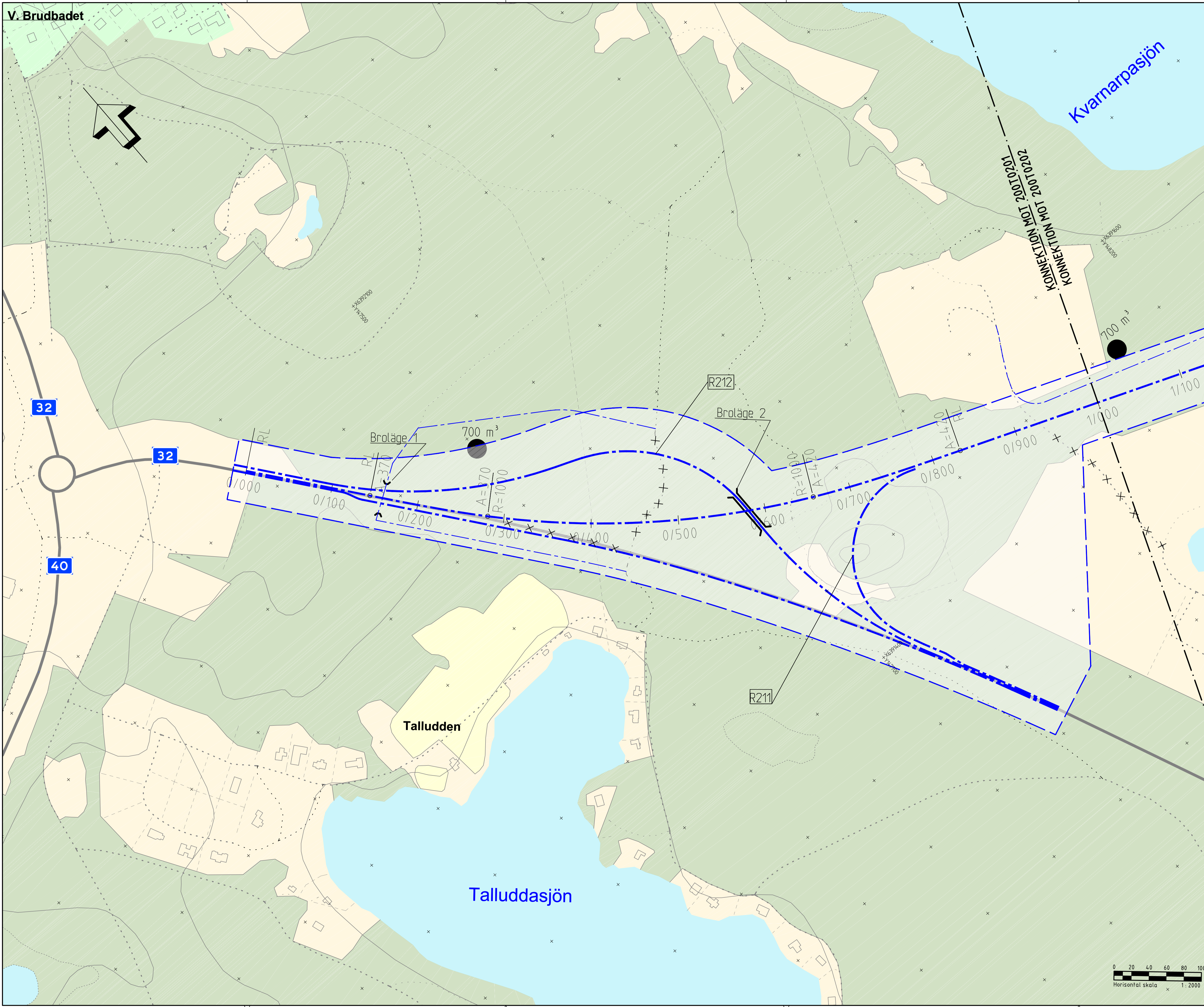
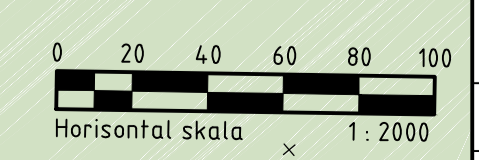
RITNINGSTYP **PLANRITNING**

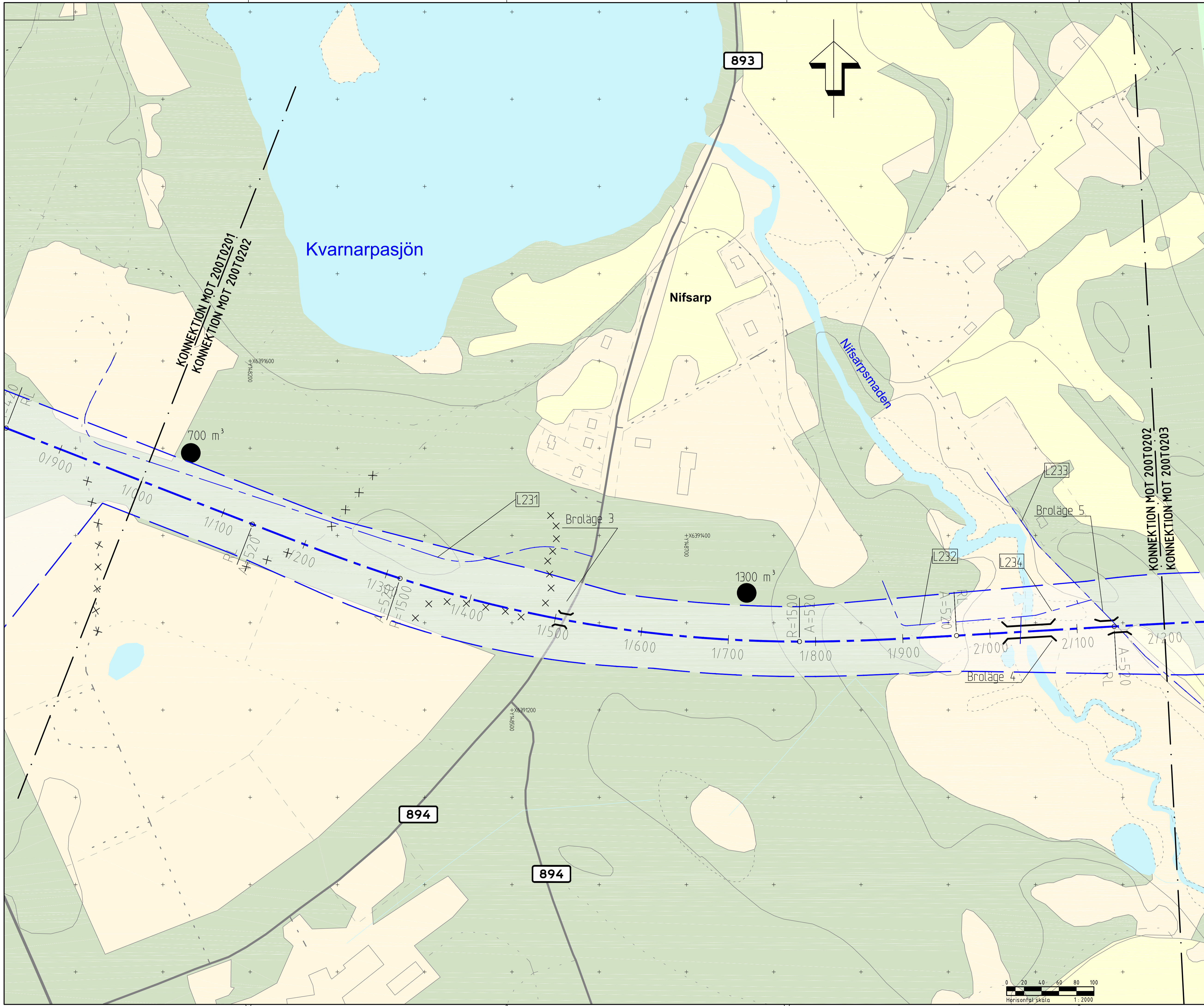
TEKNIKOMRÅDE / INNEHÅLL **VÄGUTFORMNING OCH TRAFIK**

BESKRIVNING **VÄG 40 - ALTERNATIV BLÅ KM 0/000-1/000**

SKALA **1:2000** FORMAT **A1** FÖRVALTNINGSNUMMER

RITNINGNUMMER **2 00 T 02 01** BLAD NÄSTA BLAD BET





**TECKENFÖRKLARING**

- Ny förestagen väg inom korridor blå
- Möjligt trafikplatsläge
- Ny förestagen sidoväg
- Fastighetsgräns
- Befintlig sidoväg
- Bro/port
- Förestagen placering av fördröjningsmagasin
- Sidovägsbenämning

**BEFINTLIG ALLMÄN VÄG**

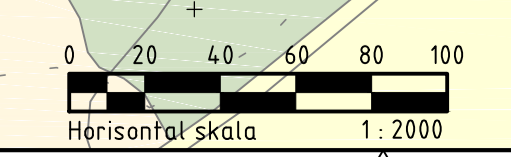
40

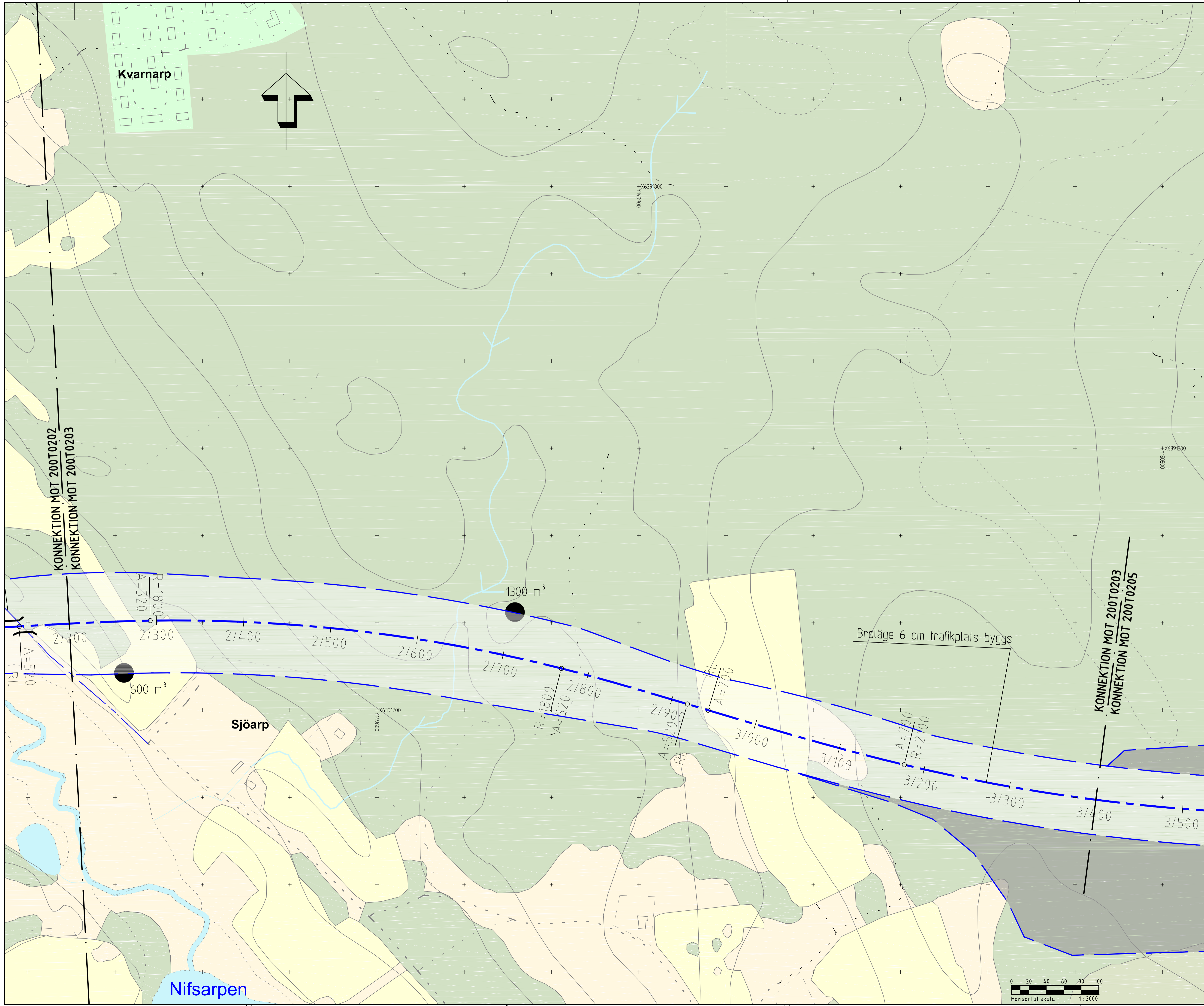
893

Vägavstängning

**ANMÄRKNINGAR:**  
 KOORDINATSYSTEM: SWEREF 99 15 00  
 HÖJDSYSTEM: RH2000  
 OBS! VID A3 FORMAT GÄLLER HALVSKALA

TYP AV PLAN		<b>VÄGPLAN</b>	
GRÄNSKINGSSTATUS/SYFTE		<b>FÖR GRANSKNING</b>	
HANDLINGSTYP		<b>LOKALISERINGSSTUDIE</b>	
DATUM	LEVERANS / ANDRINGS-PM		
2016-06-01	2016-06-01		
OBJEKT		<b>VÄG 40 FÖRBI EKSJÖ</b>	
DELOMRADE / BANDEL		02	
ANLÄGGINGSDEL		02	
OBJEKTNUMMER / KM	KONSTRUKTIONNUMMER		
108206			
BESTÄLLARE	LEVERANTÖR		
TRAFIKVERKET	Structor		
SKAPAD AV	UPPRÄSSNUMMER		
N. NGUYEN	7003_1008		
GRANSKAD AV	AVDELNING		
L. HAMMAR	MALMÖ		
RITNINGSTYP			
PLANRITNING			
TEKNIKOMRÅDE / INNEHÅLL			
VÄGUTFORMNING OCH TRAFIK			
BESKRIVNING			
VÄG 40 - ALTERNATIV BLÅ			
KM 1/000-2/200			
PLANRITNING			
SKALA	FORMAT	FÖRVALTNINGSNUMMER	
1:2000	A1		
RITNINGNUMMER	BLAD	NÄSTA BLAD	BET
2 00 T 02 02			





### TECKENFÖRKLARING

- Ny förestagen väg inom korridor blå
- Möjligt trafikplatsläge
- Ny förestagen sidoväg
- Fastighetsgräns
- Befintlig sidoväg
- Bro/port
- Förestagen placering av fördröjningsmagasin
- Sidovägsbenämning

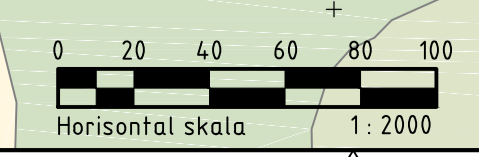
### BEFINTLIG ALLMÄN VÄG

- 40
- 893
- Vägavstängning

### ANMÄRKNINGAR:

KOORDINATSYSTEM: SWEREF 99 15 00  
 HÖJDSYSTEM: RH2000  
 OBS! VID A3 FORMAT GÄLLER HALVSKALA

TYP AV PLAN		<b>VÄGPLAN</b>	
GRANSKNINGSSTATUS / SYFTE		<b>FÖR GRANSKNING</b>	
HANDLINGSTYP		<b>LOKALISERINGSSTUDIE</b>	
DATUM	2016-06-01	LEVERANS / ANDRINGS-PM	2016-06-01
OBJEKT <b>VÄG 40 FÖRBI EKSJÖ</b>			
DELOMRÅDE / BANDEL		02	
ANLÄGGNINGSDEL		02	
OBJEKTNUMMER / KM	108206	KONSTRUKTIONNUMMER	
BESTÄLLARE	TRAFIKVERKET	LEVERANTÖR	Structor
SKAPAD AV	N. NGUYEN	UPPRÄGGSNUMMER	7003_1008
GRANSKAD AV	L. HAMMAR	AVDELNING	MALMÖ
RITNINGSTYP <b>PLANRITNING</b>			
TEKNIKOMRÅDE / INNEHÅLL <b>VÄGUTFORMNING OCH TRAFIK</b>			
BESKRIVNING <b>VÄG 40 - ALTERNATIV BLÅ</b> KM 2/200-3/400			
<b>PLANRITNING</b>			
SKALA	1:2000	FORMAT	A1
RITNINGNUMMER	2 00 T 02 03	FÖRVALTNINGSNUMMER	
		BLAD	NÄSTA BLAD
		BET	





**TECKENFÖRKLARING**

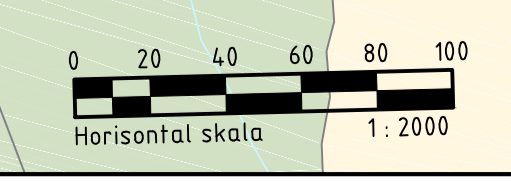
	Ny förestagen väg inom korridor blå
	Möjligt trafikplatsläge
	Ny förestagen sidoväg
	Fastighetsgräns
	Befintlig sidoväg
	Bro/port
	Förestagen placering av fördröjningsmagasin
	Sidovägsbenämning

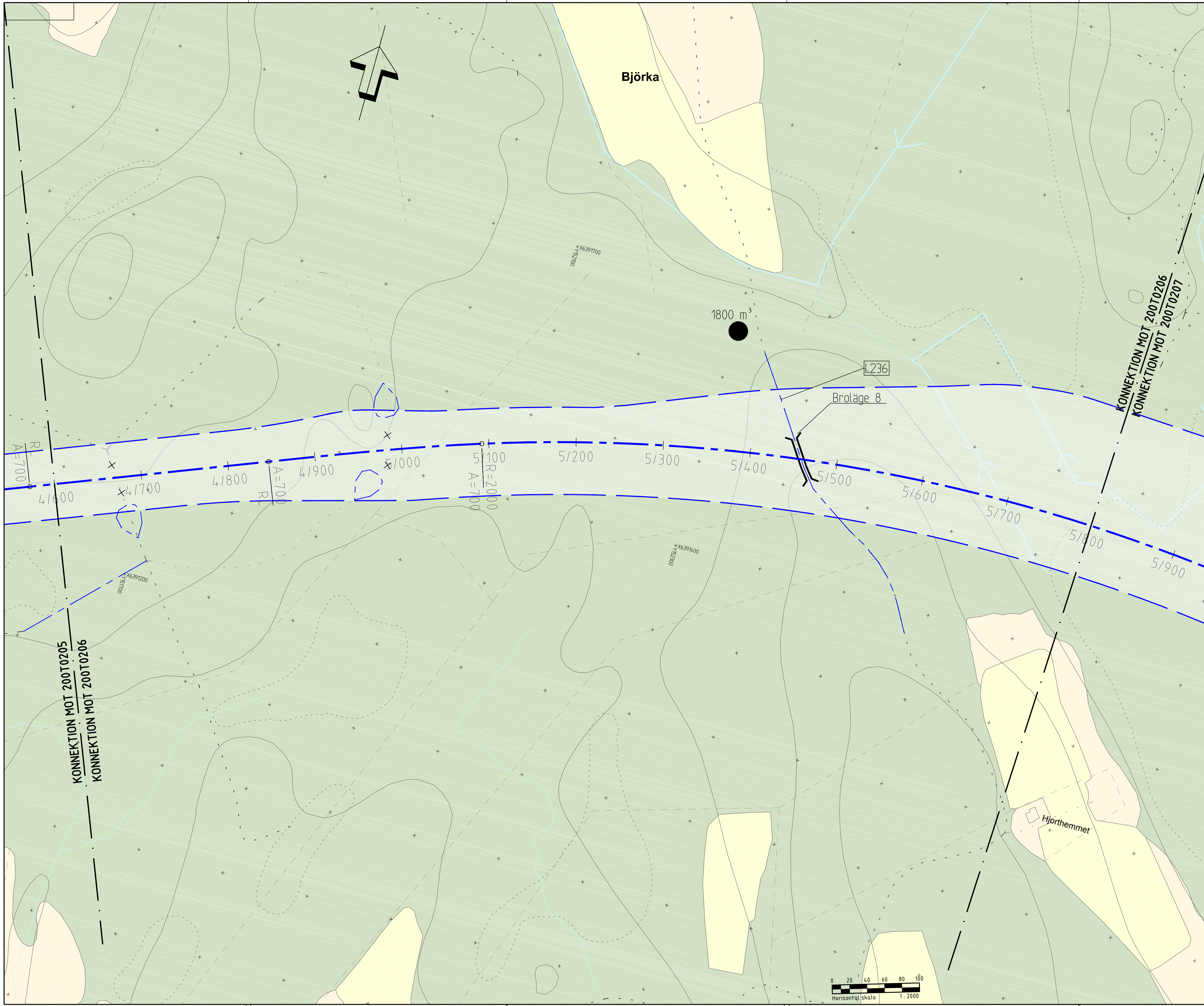
**BEFINTLIG ALLMÄN VÄG**

	40
	893
	Vägavstängning

**ANMÄRKNINGAR:**  
 KOORDINATSYSTEM: SWEREF 99 15 00  
 HÖJDSYSTEM: RH2000  
 OBS! VID A3 FORMAT GÄLLER HALVSKALA

TYP AV PLAN		<b>VÄGPLAN</b>	
GRANSKNINGSSTATUS / SYFTE		<b>FÖR GRANSKNING</b>	
HANDLINGSTYP		<b>LOKALISERINGSSTUDIE</b>	
DATUM	2016-06-01	LEVERANS / ANDRINGS-PM	2016-06-01
OBJEKT			
<b>VÄG 40 FÖRBI EKSJÖ</b>			
FÖLJOMRÅDE / BANDEL		02	
ANLÄGGNINGSDDEL		02	
OBJEKTNUMMER / KM	108206	KONSTRUKTIONNUMMER	
BESTÄLLARE	TRAFIKVERKET	LEVERANTÖR	Structor
SKAPAD AV	N.NGUYEN	UPPRÄGNUMMER	7003_1008
GRANSKAD AV	L. HAMMAR	AVDELNING	MALMÖ
RITNINGSTYP			
<b>PLANRITNING</b>			
TEKNIKOMRÅDE / INNEHÅLL			
<b>VÄGUTFORMNING OCH TRAFIK</b>			
BESKRIVNING			
<b>VÄG 40 - ALTERNATIV BLÅ</b> KM 3/400-4/600			
PLANRITNING			
SKALA	1:2000	FORMAT	A1
RITNINGNUMMER		FÖRVALTNINGSNUMMER	
2 00 T 02 05		BLAD	NÄSTA BLAD
		BET	





**TECKENFÖRKLARING**

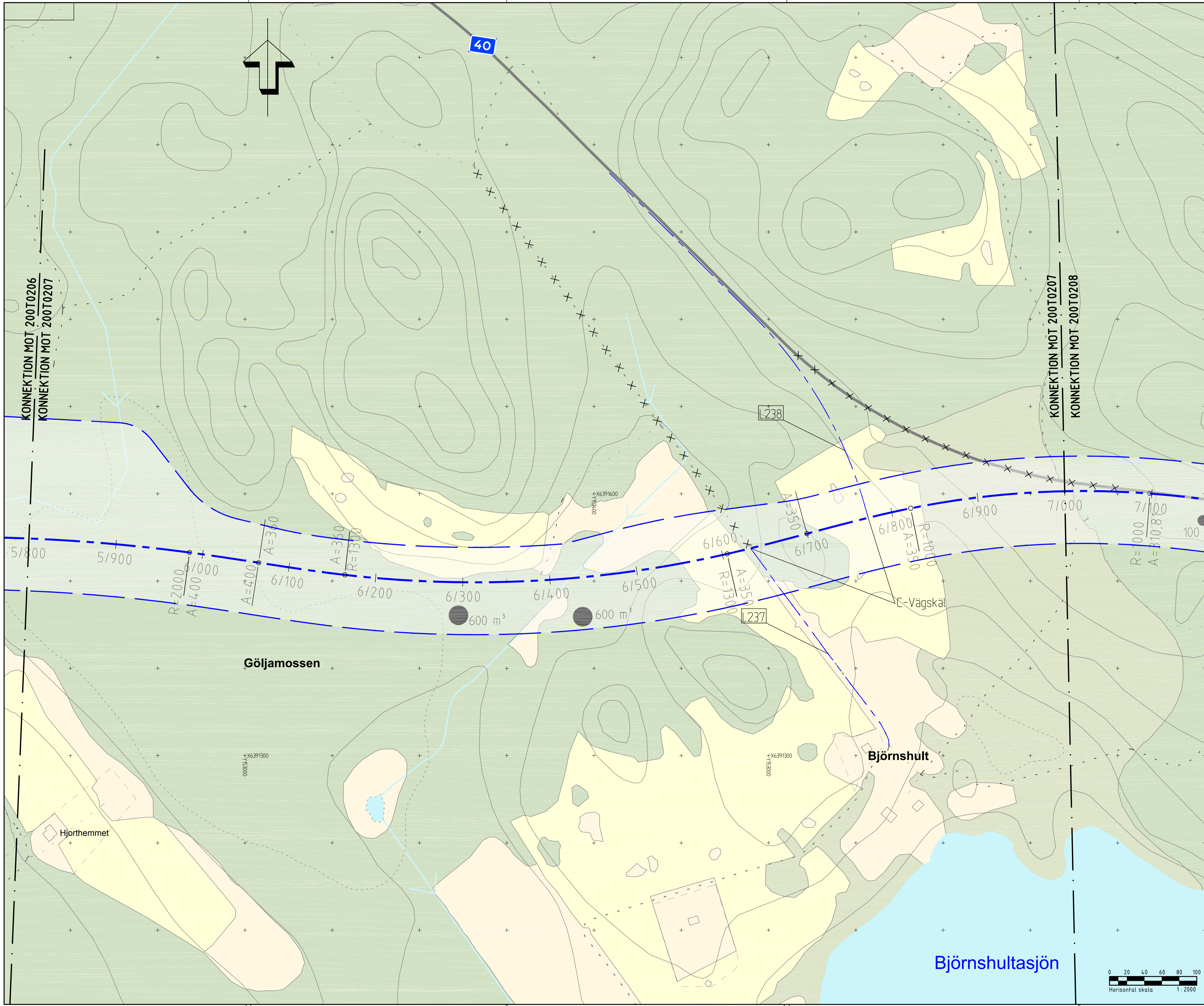
- Ny förestagen väg inom korridor blå
- Möjligt trafikplatsläge
- Ny förestagen sidoväg
- Fastighetsgräns
- Befintlig sidoväg
- Bro/port
- Förestagen placering av fördröjningsmagasin
- Sidovägsbenämning

**BEFINTLIG ALLMÄN VÄG**

- 40
- 893
- Vägavstängning

**ANMÄRKNINGAR:**  
 KOORDINATSYSTEM: SWEREF 99 15 00  
 HÖJDSYSTEM: RH2000  
 OBS! VID A3 FORMAT GÄLLER HALVSKALA

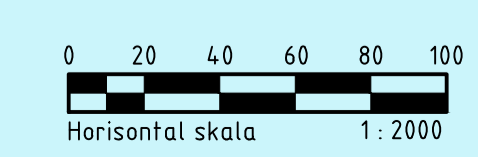
TYP AV PLAN		<b>VÄGPLAN</b>	
GRÄNSKINGSSTATUS/SYFTE		<b>FÖR GRANSKNING</b>	
HANDLINGSTYP		<b>LOKALISERINGSSTUDIE</b>	
DATUM	2016-06-01	LEVERANS / ANDRINGS-PM	2016-06-01
OBJEKT <b>VÄG 40 FÖRBI EKSJÖ</b>			
DELOMRADE / BANDEL		02	
ANLÄGGINGSDEL		02	
OBJEKTNUMMER / KM	108206	KONSTRUKTIONNUMMER	
BESTÄLLARE	TRAFIKVERKET	LEVERANTÖR	Structor
SKAPAD AV	N. NGUYEN	UPPRÄSSNUMMER	7003_1008
GRANSKAD AV	L. HAMMAR	AVDELNING	MALMÖ
RITNINGSTYP <b>PLANRITNING</b>			
TEKNIKOMRADE / INNEHÅLL <b>VÄGUTFORMNING OCH TRAFIK</b>			
BESKRIVNING <b>VÄG 40 - ALTERNATIV BLÅ</b> <b>KM 4/600-5/800</b>			
PLANRITNING			
SKALA	1:2000	FORMAT	A1
RITNINGNUMMER	2 00 T 02 06	FÖRVALTNINGSNUMMER	
BLAD		NÄSTA BLAD	BET

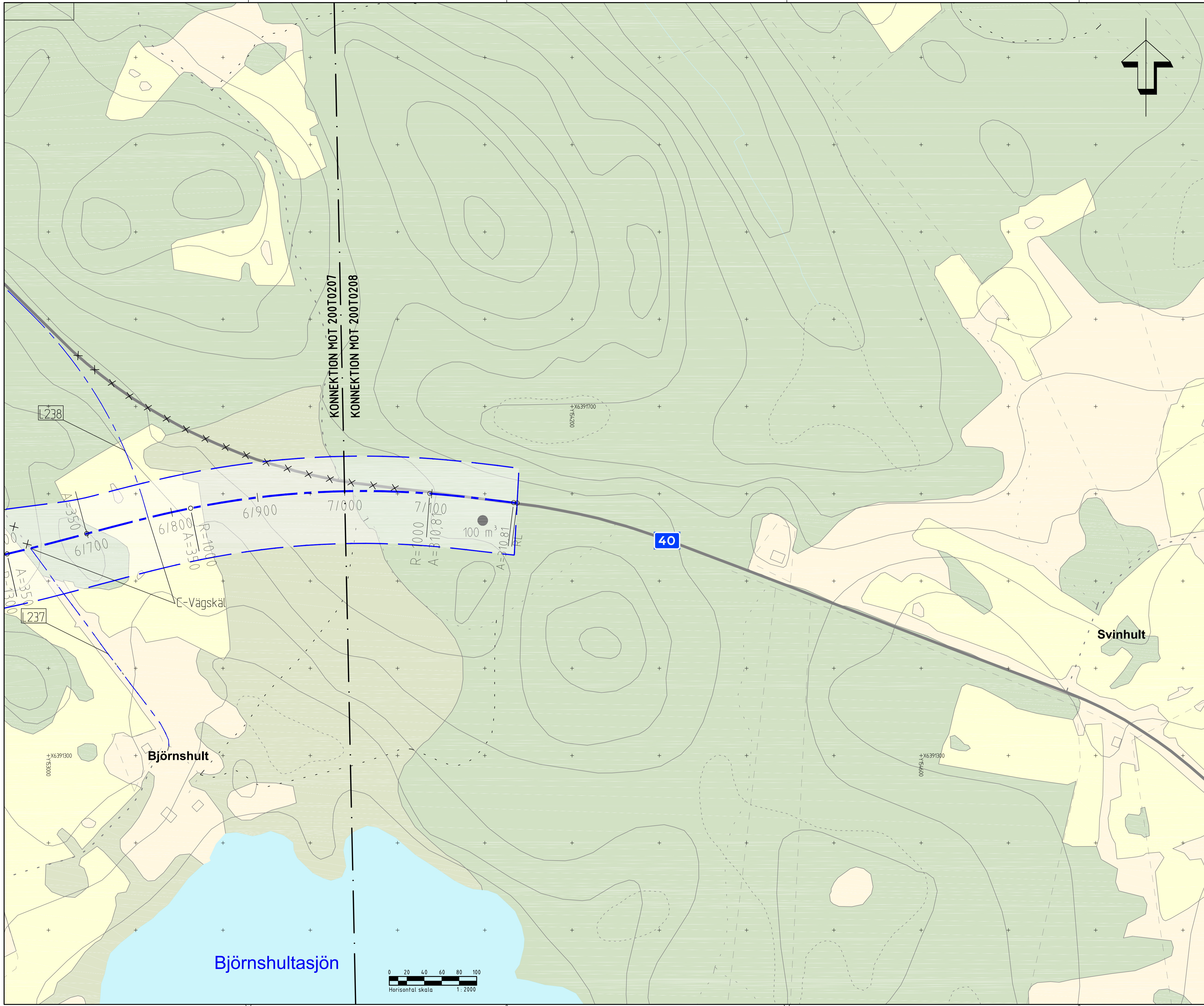


- TECKENFÖRKLARING**
- Ny förestagen väg inom korridor blå
  - Möjligt trafikplatsläge
  - Ny förestagen sidoväg
  - Fastighetsgräns
  - Befintlig sidoväg
  - Bro/port
  - Förestagen placering av fördröjningsmagasin
  - Sidovägsbenämning
- BEFINTLIG ALLMÄN VÄG**
- 40
  - 893
  - Vägavstängning

**ANMÄRKNINGAR:**  
 KOORDINATSYSTEM: SWEREF 99 15 00  
 HÖJDSYSTEM: RH2000  
 OBS! VID A3 FORMAT GÄLLER HALVSKALA

TYP AV PLAN		<b>VÄGPLAN</b>	
GRANSKNINGSSTATUS/SYFTE		<b>FÖR GRANSKNING</b>	
HANDLINGSTYP		<b>LOKALISERINGSSTUDIE</b>	
DATUM	2016-06-01	LEVERANS / ANDRINGS-PM	2016-06-01
OBJEKT <b>VÄG 40 FÖRBI EKSJÖ</b>			
DELOMRADE / BANDEL		02	
ANLÄGGINGSDEL		02	
OBJEKTNUMMER / KM	108206	KONSTRUKTIONNUMMER	
BESTÄLLARE	TRAFIKVERKET	LEVERANTÖR	Structor
SKAPAD AV	N. NGUYEN	UPPRÄSSNUMMER	7003_1008
GRANSKAD AV	L. HAMMAR	AVDELNING	MALMÖ
RITNINGSTYP <b>PLANRITNING</b>			
TEKNIKOMRADE / INNEHÅLL <b>VÄGUTFORMNING OCH TRAFIK</b>			
BESKRIVNING <b>VÄG 40 - ALTERNATIV BLÅ KM 5/800-7/000</b>			
PLANRITNING		SKALA	1:2000
		FORMAT	A1
		FÖRVALTNINGSNUMMER	
RITNINGNUMMER	2 00 T 02 07	BLAD	NÄSTA BLAD BET





**TECKENFÖRKLARING**

- Ny förestagen väg inom korridor blå
- Möjligt trafikplatsläge
- Ny förestagen sidoväg
- Fastighetsgräns
- Befintlig sidoväg
- Bro/port
- Förestagen placering av fördröjningsmagasin
- Sidovägsbenämning

**BEFINTLIG ALLMÄN VÄG**

- 40
- 893
- Vägavstängning

**ANMÄRKNINGAR:**  
 KOORDINATSYSTEM: SWEREF 99 15 00  
 HÖJDSYSTEM: RH2000  
 OBS! VID A3 FORMAT GÄLLER HALVSKALA

TYP AV PLAN		<b>VÄGPLAN</b>	
GRÄNSKINGSSTATUS/SYFTE		<b>FÖR GRANSKNING</b>	
HANDLINGSTYP		<b>LOKALISERINGSSTUDIE</b>	
DATUM	2016-06-01	LEVERANS / ANDRINGS-PM	2016-06-01
OBJEKT <b>VÄG 40 FÖRBI EKSJÖ</b>			
DELOMRÅDE / BANDEL		02	
ANLÄGGINGSDEL		02	
OBJEKTNUMMER / KM	108206	KONSTRUKTIONSNUMMER	
BESTÄLLARE	TRAFIKVERKET	LEVERANTÖR	<b>Structor</b>
SKAPAD AV	N. NGUYEN	UPPRÄSSNUMMER	7003_1008
GRANSKAD AV	L. HAMMAR	ANDELNING	MALMÖ
RITNINGSTYP <b>PLANRITNING</b>			
TEKNIKOMRÅDE / INNEHÅLL <b>VÄGUTFORMNING OCH TRAFIK</b>			
BESKRIVNING <b>VÄG 40 - ALTERNATIV BLÅ KM 7/000-7/250</b>			
<b>PLANRITNING</b>			
SKALA	1:2000	FORMAT	A1
RITNINGSNUMMER		FÖRVALTNINGSNUMMER	
2 00 T 02 08		BLAD	NÄSTA BLAD BET