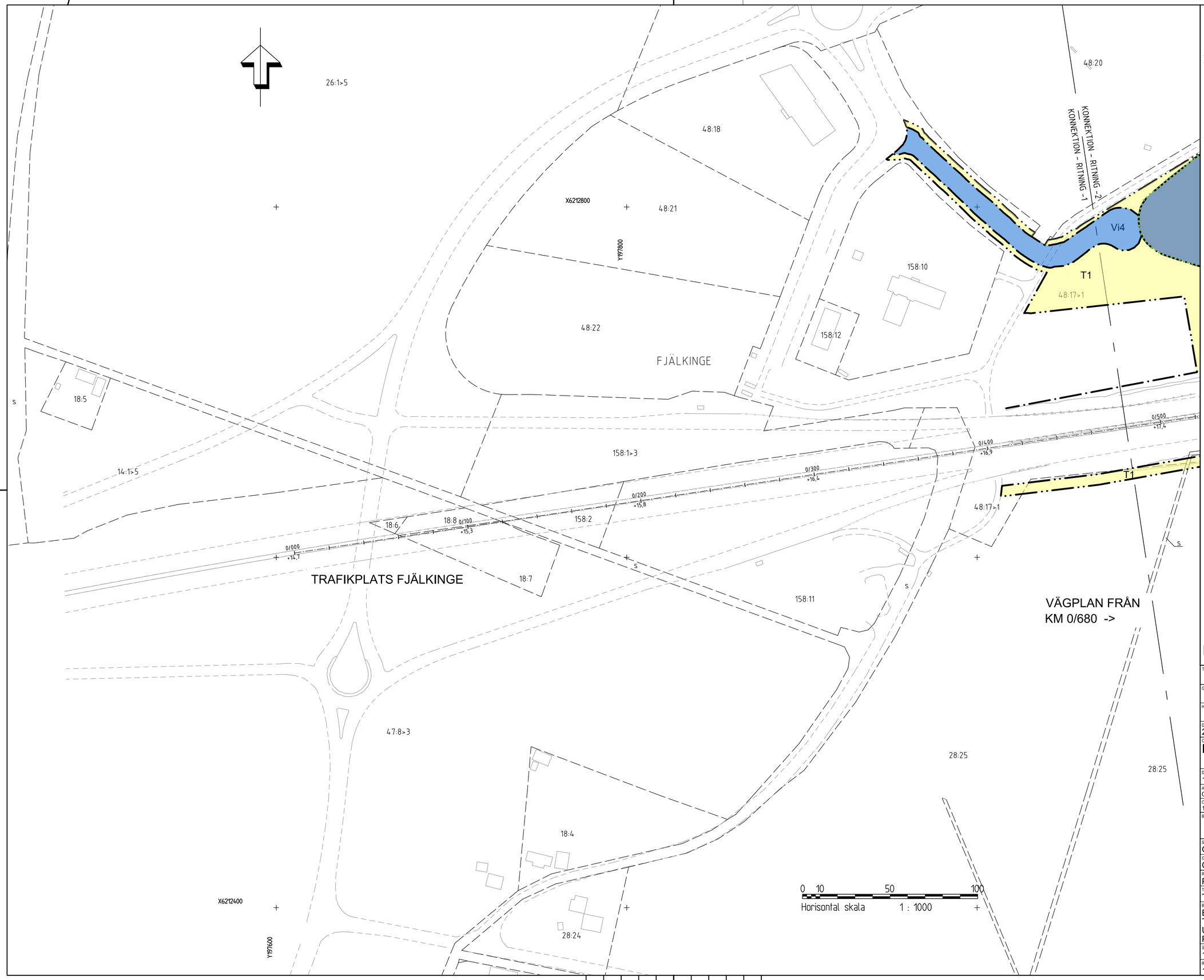

TECKENFÖRKLARING

KOORDINATSYSTEM I PLAN: SWEREF 99 13 30
HÖJDSYSTEM: RH 2000

MARKANSPRÅK

- GRÄNS FÖR VÄGOMRÅDE
- AVGRÄNSNING MELLAN OLIKA TYPER AV MARKANSPRÅK
- GRÄNS FÖR VÄGPLAN
- V — NYTT VÄGOMRÅDE MED VÄGRÄTT
- Vi — NYTT VÄGOMRÅDE MED INSKRÄNKT VÄGRÄTT
- J — NY JÄRNVÄGSMARK MED ÄGANDERÄTT
- Js — NY JÄRNVÄGSMARK MED SERVITUTSRÄTT
- J,Js — NY JÄRNVÄGSMARK MED ÄGANDERÄTT ALTERNATIVT MED SERVITUTSRÄTT
- T — TILLFÄLLIG NYTTJANDERÄTT, GÄLLER UNDER HELA BYGGTIDEN, DOCK SOM LÄNGST TILL 3 MÅNADER EFTER SLUTBESKTNING

Vi1 - VÄGOMRÅDE MED INSKRÄNKT VÄGRÄTT FÖR BULLERVALL
Vi2 - VÄGOMRÅDE MED INSKRÄNKT VÄGRÄTT FÖR DAGVATTENLEDNING
Vi3 - VÄGOMRÅDE MED INSKRÄNKT VÄGRÄTT FÖR FAUNAPASSAGE
Vi4 - VÄGOMRÅDE MED INSKRÄNKT VÄGRÄTT FÖR ANGÖRING
Js1 - SERVITUT FÖR SERVICEVÄG
T1 - TILLFÄLLIG NYTTJANDERÄTT FÖR ETABLERINGSOMRÅDE OCH BYGGVÄG.
T2 - TILLFÄLLIG NYTTJANDERÄTT FÖR BYGGANDE AV BRO
T3 - TILLFÄLLIG NYTTJANDERÄTT FÖR BYGGANDE AV LEDNING
T4 - TILLFÄLLIG NYTTJANDERÄTT FÖR BYGGVÄG ÄVEN ÖPPEN FÖR ANNAN TRAFIK, FÅR EJ BLOCKERAS.
T5 - TILLFÄLLIG NYTTJANDERÄTT FÖR UPPLAG AV JORDMASSOR

SKYDDSÅTGÄRDER OCH FÖRSIKTIGHETSMÅTT

- MARKERING ELLER AVGRÄNSNING AV SKYDDSÅTGÄRDER OCH FÖRSIKTIGHETSMÅTT
- FAUNASTÄNGSEL. HÖJD 2,2 METER ÖVER OMGIVANDE MARKNIVÅ.
- VÄGRÄCKE

Sk1 BULLERSKYDDSSKÄRM, ANGES MED HÖJD I METER ÖVER VÄGMITT
Sk2 BULLERSKYDDSVALL, ANGES MED HÖJD I METER ÖVER VÄGMITT
Sk3 BULLERSKYDDSSKÄRM PÅ BEFINTLIG BULLERSKYDDSVALL, ANGES MED HÖJD I METER ÖVER VÄGMITT
Sk4 BULLERSKYDDSSKÄRM PÅ NY BULLERSKYDDSVALL, ANGES MED HÖJD I METER ÖVER VÄGMITT
Sk5 FASTIGHETSNÄRA BULLERSKYDD, ERBJUDANDE OM BULLERSKYDDSSKÄRM, HÖJD I METER
Sk6 FASTIGHETSNÄRA BULLERSKYDD, ERBJUDANDE OM FASADÅTGÄRD
Sk7 FASTIGHETSNÄRA BULLERSKYDD, ERBJUDANDE OM SKYDDAD UTEPLATS
Sk8 FAUNAPASSAGE, PORT
Sk9 FAUNAPASSAGE, TRUMMA
Sk10 FÖRDRÖJNINGSMAGASIN MED TÄT BOTTEN
Sk11 INFILTRATIONS- OCH FÖRDRÖJNINGSMAGASIN
Sk12 TÄTA DIKEN
Sk13 BLÄNDSKYDD

VERKSAMHETER/ÅTGÄRDER SOM UNDANTAS FRÅN FÖRBUD ENLIGT MILJÖBALKEN

FÖRBUDEN SOM AVSER VERKSAMHET ELLER ÅTGÄRD INOM GENERELLT BIOTOPSKYDDSOMRÅDE GÄLLER INTE BYGGANDE AV ALLMÄN VÄG/JÄRNVÄG.

SKYLDIGHETEN ATT GÖRA ANMÄLAN FÖR SAMRÅD ENLIGT 12:6 MB GÄLLER INTE FÖR DE VERKSAMHETER OCH ÅTGÄRDER SOM BEHÖVS FÖR ATT BYGGA VÄGEN/JÄRNVÄGEN OCH SOM FASTSTÄLLS OCH INGÅR I VÄGOMRÅDE FÖR ALLMÄN VÄG/JÄRNVÄGSMARK ELLER OMRÅDE FÖR TILLGÄLLIG NYTTJANDERÄTT.

- BIOTOPSKYDDAD MARK

SÄRSKILDA BESLUT SOM TAS I SAMBAND MED FASTSTÄLLELSE AV VÄGPLAN

- INDRAGNING AV VÄG FRÅN ALLMÄNT UNDERHÅLL

ÖVRIGA BETECKNINGAR PÅ PLANKARTAN

- TRAKTGRÄNS
- FASTIGHETSGRÄNS
- FASTIGHET SOM INLÖSES
- TRAFIKVERKETS BEFINTLIGA FASTIGHET
- 0/100 +Y.YY m — NY VÄG, VÄGBANEKANTER MED LÄNGDMÄTNING OCH HÖJDSÄTTNING
- BULLERSKYDDSSKÄRM

ORIENTERINGSKARTA MED BLADINDELNING

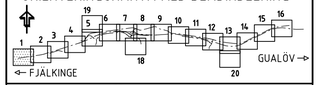

TYP AV PLAN
VÄGPLAN

GRANSKNINGSSTATUS / SYFTE

HANDLINGSTYP
FASTSTÄLLELSEHANDLING

DATUM	LEVERANS / ÄNDRINGS-PM
2020-05-22	2020-10-23

OBJEKT
E22, FJÄLKINGE - GUALÖV

DELOMRÅDE / BANDEL
1 FJÄLKINGE-GUALÖV

ANLÄGGNINGSDEL
01 E22

OBJEKTNUMMER / KM	KONSTRUKTIONSNUMMER
146388	

BESTÄLLARE	LEVERANTÖR
TRAFIKVERKET	SWECO

SKAPAD AV	UPPDRAGSNUMMER
O ERNSTSSON	12701327
GODKÄND AV	AVDELNING
C. LINDBERG	MALMÖ

RITNINGSTYP
PLANRITNING

TEKNIKOMRÅDE / INNEHÅLL
TEKNIKÖVERGRIPANDE

BESKRIVNING
E22
TRAFIKPLATS FJÄLKINGE
UTFORMNING AV PLANFÖRSLAG
PLANKARTA

SKALA	FORMAT	FÖRVALTNINGSNUMMER
1:1000	A1	

RITNINGSNUMMER	BLAD	NÄSTA BLAD	BET
1 00 C 02 01	1	2	

Ritning: J:\2270\12701327\1000\3.Genomförande\Ska_LADI_LPA\C-Vägplan\VSK02010.dwg Skapad av: Ernstsson, Ove 2020-10-19 16:05

VREF			
MODELL\N000077	2019-07-02 15:49	MODELL\N000202	2020-09-22 17:56
MODELL\N000102	2019-05-24 12:47	MODELL\N000203	2020-09-22 17:56
MODELL\N000103	2019-07-02 15:45	MODELL\N000204	2019-10-21 12:49
MODELL\N000104	2019-07-02 15:45	MODELL\N000205	2019-10-21 12:49
MODELL\N000105	2019-07-02 15:30	MODELL\N000206	2019-10-21 11:16
MODELL\N000106	2019-07-02 15:30	MODELL\N000207	2019-10-21 11:16
MODELL\N000107	2019-07-02 15:30	MODELL\N000208	2019-10-21 10:28
MODELL\N000108	2019-07-02 15:30	MODELL\N000209	2019-10-21 10:28
MODELL\N000109	2019-07-02 09:45	MODELL\N000210	2019-10-21 10:28
MODELL\N000110	2019-07-02 15:11	MODELL\N000211	2019-10-21 10:28
MODELL\N000205	2019-07-02 16:01	MODELL\N000204	2020-08-16 15:35
		MODELL\N000205	2020-08-16 15:35

DETALJPLANER\DETALJPLAN\DEO-10-19 15:14
DETALJPLANER\DETALJPLAN\DEO-09-22 16:34

VSK146388VP2, ankomst 2020-12-18, ver 5, jobb 247

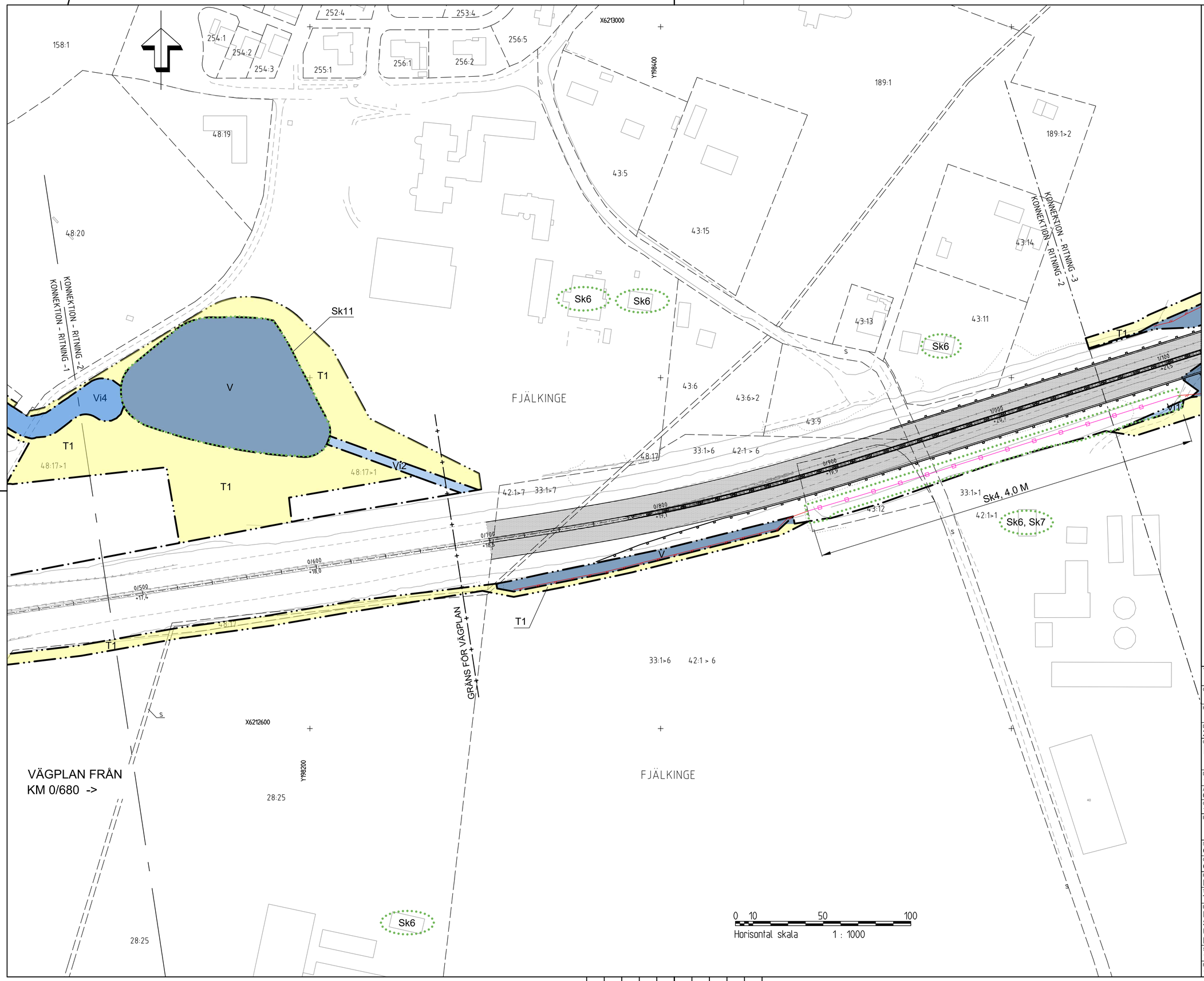

TECKENFÖRKLARING

KOORDINATSYSTEM I PLAN: SWEREF 99 13 30
HÖJDSYSTEM: RH 2000

MARKANSPRÅK

- GRÄNS FÖR VÄGOMRÅDE
- AVGRÄNSNING MELLAN OLIKA TYPER AV MARKANSPRÅK
- GRÄNS FÖR VÄGPLAN
- V — NYTT VÄGOMRÅDE MED VÄGRÄTT
- Vi — NYTT VÄGOMRÅDE MED INSKRÄNKT VÄGRÄTT
- J — NY JÄRNVÄGSMARK MED ÄGANDERÄTT
- Js — NY JÄRNVÄGSMARK MED SERVITUTSRÄTT
- J,Js — NY JÄRNVÄGSMARK MED ÄGANDERÄTT ALTERNATIVT MED SERVITUTSRÄTT
- T — TILLFÄLLIG NYTTJANDERÄTT, GÄLLER UNDER HELA BYGGTIDEN, DOCK SOM LÄNGST TILL 3 MÅNADER EFTER SLUTBESKTNING

Vi1 - VÄGOMRÅDE MED INSKRÄNKT VÄGRÄTT FÖR BULLERVALL
Vi2 - VÄGOMRÅDE MED INSKRÄNKT VÄGRÄTT FÖR DAGVATTENLEDNING
Vi3 - VÄGOMRÅDE MED INSKRÄNKT VÄGRÄTT FÖR FAUNAPASSAGE
Vi4 - VÄGOMRÅDE MED INSKRÄNKT VÄGRÄTT FÖR ANGÖRING
Js1 - SERVITUT FÖR SERVICEVÄG
T1 - TILLFÄLLIG NYTTJANDERÄTT FÖR ETABLERINGSOMRÅDE OCH BYGGVÄG.
T2 - TILLFÄLLIG NYTTJANDERÄTT FÖR BYGGANDE AV BRO
T3 - TILLFÄLLIG NYTTJANDERÄTT FÖR BYGGANDE AV LEDNING
T4 - TILLFÄLLIG NYTTJANDERÄTT FÖR BYGGVÄG ÄVEN ÖPPEN FÖR ANNAN TRAFIK, FÅR EJ BLOCKERAS.
T5 - TILLFÄLLIG NYTTJANDERÄTT FÖR UPPLAG AV JORDMASSOR

SKYDDSÅTGÄRDER OCH FÖRSIKTIGHETSMÅTT

- MARKERING ELLER AVGRÄNSNING AV SKYDDSÅTGÄRDER OCH FÖRSIKTIGHETSMÅTT
- FAUNASTÄNGSEL. HÖJD 2,2 METER ÖVER OMGIVANDE MARKNIVÅ.
- VÄGRÄCKE

Sk1 BULLERSKYDDSSKÄRM, ANGES MED HÖJD I METER ÖVER VÄGMITT
Sk2 BULLERSKYDDSVALL, ANGES MED HÖJD I METER ÖVER VÄGMITT
Sk3 BULLERSKYDDSSKÄRM PÅ BEFINTLIG BULLERSKYDDSVALL, ANGES MED HÖJD I METER ÖVER VÄGMITT
Sk4 BULLERSKYDDSSKÄRM PÅ NY BULLERSKYDDSVALL, ANGES MED HÖJD I METER ÖVER VÄGMITT
Sk5 FASTIGHETSNÄRA BULLERSKYDD, ERBJUDANDE OM BULLERSKYDDSSKÄRM, HÖJD I METER
Sk6 FASTIGHETSNÄRA BULLERSKYDD, ERBJUDANDE OM FASADÅTGÄRD
Sk7 FASTIGHETSNÄRA BULLERSKYDD, ERBJUDANDE OM SKYDDAD UTEPLATS
Sk8 FAUNAPASSAGE, PORT
Sk9 FAUNAPASSAGE, TRUMMA
Sk10 FÖRDRÖJNINGSMAGASIN MED TÄT BOTTEN
Sk11 INFILTRATIONS- OCH FÖRDRÖJNINGSMAGASIN
Sk12 TÄTA DIKEN
Sk13 BLÄNDSKYDD

VERKSAMHETER/ÅTGÄRDER SOM UNDANTAS FRÅN FÖRBUD ENLIGT MILJÖBALKEN

FÖRBUDEN SOM AVSER VERKSAMHET ELLER ÅTGÄRD INOM GENERELLT BIOTOPSKYDDSOMRÅDE GÄLLER INTE BYGGANDE AV ALLMÄN VÄG/JÄRNVÄG.

SKYLDIGHETEN ATT GÖRA ANMÄLAN FÖR SAMRÅD ENLIGT 12:6 MB GÄLLER INTE FÖR DE VERKSAMHETER OCH ÅTGÄRDER SOM BEHÖVS FÖR ATT BYGGA VÄGEN/JÄRNVÄGEN OCH SOM FASTSTÄLLS OCH INGÅR I VÄGOMRÅDE FÖR ALLMÄN VÄG/JÄRNVÄGSMARK ELLER OMRÅDE FÖR TILLGÄLLIG NYTTJANDERÄTT.

- BIOTOPSKYDDAD MARK

SÄRSKILDA BESLUT SOM TAS I SAMBAND MED FASTSTÄLLELSE AV VÄGPLAN

- INDRAGNING AV VÄG FRÅN ALLMÄNT UNDERHÅLL

ÖVRIGA BETECKNINGAR PÅ PLANKARTAN

- TRAKTGRÄNS
- FASTIGHETSGRÄNS
- FASTIGHET SOM INLÖSES
- TRAFIKVERKETS BEFINTLIGA FASTIGHET
- 0/100 — NY VÄG, VÄGBANEKANTER MED LÄNGDMÄTNING OCH HÖJDSÄTTNING
- +Y,YY m
- BULLERSKYDDSSKÄRM

ORIENTERINGSKARTA MED BLADINDELNING

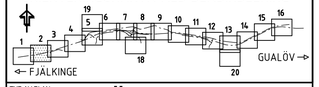

TYP AV PLAN
VÄGPLAN

GRANSKNINGSSTATUS / SYFTE

HANDLINGSTYP
FASTSTÄLLELSEHANDLING

DATUM	LEVERANS / ÄNDRINGS-PM
2020-05-22	2020-10-23

OBJEKT
E22, FJÄLKINGE - GUALÖV

DELOMRÅDE / BANDEL
1 FJÄLKINGE-GUALÖV

ANLÄGGNINGSDEL
01 E22

OBJEKTNUMMER / KM	KONSTRUKTIONSNUMMER
146388	

BESTÄLLARE	LEVERANTÖR
TRAFIKVERKET	SWECO

SKAPAD AV	UPPDRAGSNUMMER
O ERNSTSSON	12701327
GODKÄND AV	AVDELNING
C. LINDBERG	MALMÖ

RITNINGSTYP
PLANRITNING

TEKNIKOMRÅDE / INNEHÅLL
TEKNIKÖVERGRIPANDE

BESKRIVNING
E22
SECTION 0/700 - 1/060
UTFORMNING AV PLANFÖRSLAG
PLANKARTA

SKALA	FORMAT	FÖRVALTNINGSNUMMER
1:1000	A1	

RITNINGSNUMMER	BLAD	NÄSTA BLAD	BET
1 00 C 02 02	2	3	

Ritning: P:\2270\12123391\0001\3.Genomförande\36.LADA\1.PR\1.C-Väglan\1000C0202.dwg Skapad av: Ernstsson, Ove 2020-10-19 16:06

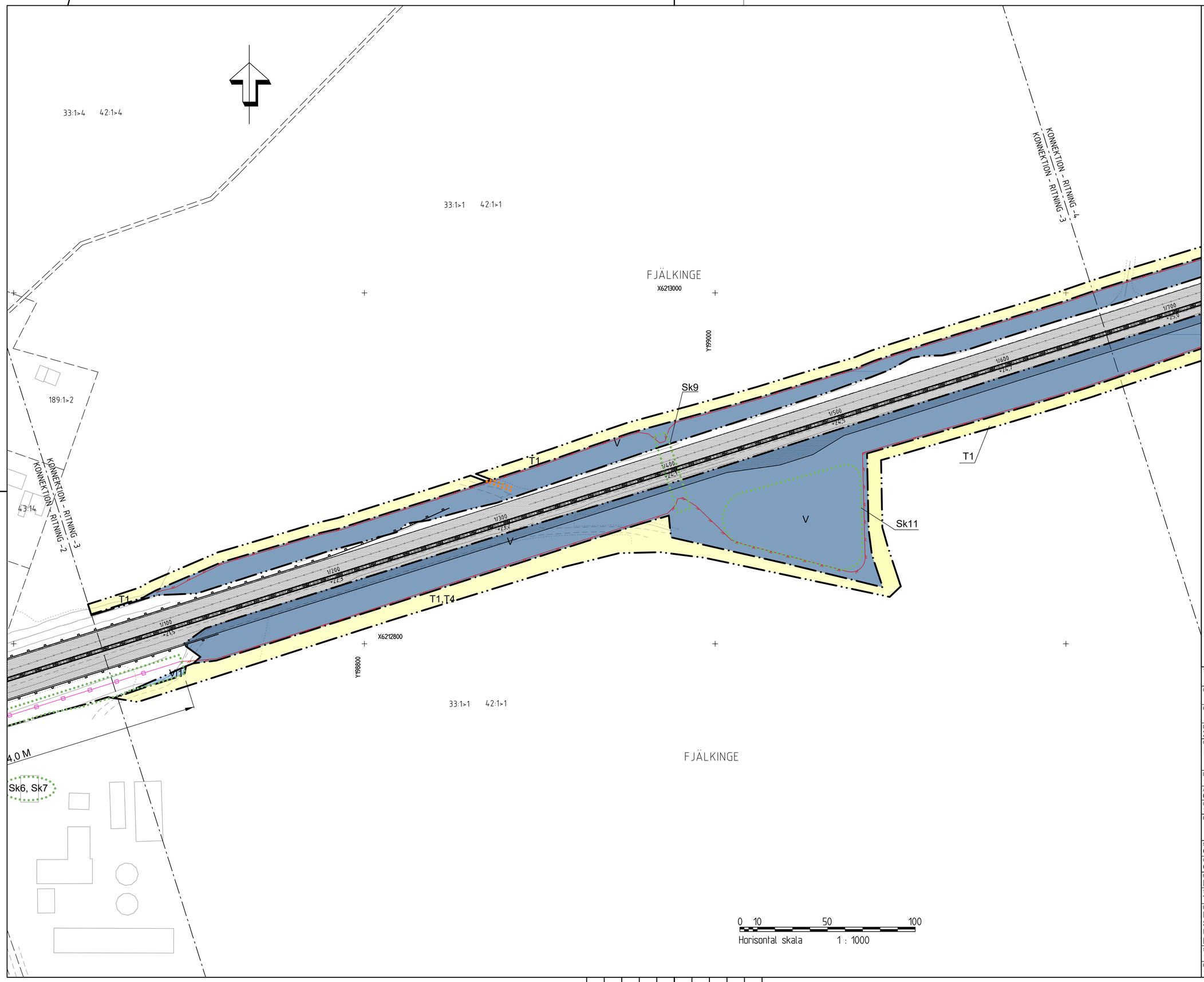

TECKENFÖRKLARING

KOORDINATSYSTEM I PLAN: SWEREF 99 13 30
HÖJDSYSTEM: RH 2000

MARKANSPRÅK

- GRÄNS FÖR VÄGOMRÅDE
- AVGRÄNSNING MELLAN OLIKA TYPER AV MARKANSPRÅK
- GRÄNS FÖR VÄGPLAN
- V — NYTT VÄGOMRÅDE MED VÄGRÄTT
- Vi — NYTT VÄGOMRÅDE MED INSKRÄNKT VÄGRÄTT
- J — NY JÄRNVÄGSMARK MED ÄGANDERÄTT
- Js — NY JÄRNVÄGSMARK MED SERVITUTSRÄTT
- J,Js — NY JÄRNVÄGSMARK MED ÄGANDERÄTT ALTERNATIVT MED SERVITUTSRÄTT
- T — TILLFÄLLIG NYTTJANDERÄTT, GÄLLER UNDER HELA BYGGTIDEN, DOCK SOM LÄNGST TILL 3 MÅNADER EFTER SLUTBESKTNING

Vi1 - VÄGOMRÅDE MED INSKRÄNKT VÄGRÄTT FÖR BULLERVALL
Vi2 - VÄGOMRÅDE MED INSKRÄNKT VÄGRÄTT FÖR DAGVATTENLEDNING
Vi3 - VÄGOMRÅDE MED INSKRÄNKT VÄGRÄTT FÖR FAUNAPASSAGE
Vi4 - VÄGOMRÅDE MED INSKRÄNKT VÄGRÄTT FÖR ANGÖRING
Js1 - SERVITUT FÖR SERVICEVÄG
T1 - TILLFÄLLIG NYTTJANDERÄTT FÖR ETABLERINGSOMRÅDE OCH BYGGVÄG.
T2 - TILLFÄLLIG NYTTJANDERÄTT FÖR BYGGANDE AV BRO
T3 - TILLFÄLLIG NYTTJANDERÄTT FÖR BYGGANDE AV LEDNING
T4 - TILLFÄLLIG NYTTJANDERÄTT FÖR BYGGVÄG ÄVEN ÖPPEN FÖR ANNAN TRAFIK, FÅR EJ BLOCKERAS.
T5 - TILLFÄLLIG NYTTJANDERÄTT FÖR UPPLAG AV JORDMASSOR

SKYDDSÅTGÄRDER OCH FÖRSIKTIGHETSMÅTT

- MARKERING ELLER AVGRÄNSNING AV SKYDDSÅTGÄRDER OCH FÖRSIKTIGHETSMÅTT
- FAUNASTÄNGSEL. HÖJD 2,2 METER ÖVER OMGIVANDE MARKNIVÅ.
- VÄGRÄCKE

Sk1 BULLERSKYDDSSKÄRM, ANGES MED HÖJD I METER ÖVER VÄGMITT
Sk2 BULLERSKYDDSVALL, ANGES MED HÖJD I METER ÖVER VÄGMITT
Sk3 BULLERSKYDDSSKÄRM PÅ BEFINTLIG BULLERSKYDDSVALL, ANGES MED HÖJD I METER ÖVER VÄGMITT
Sk4 BULLERSKYDDSSKÄRM PÅ NY BULLERSKYDDSVALL, ANGES MED HÖJD I METER ÖVER VÄGMITT
Sk5 FASTIGHETSNÄRA BULLERSKYDD, ERBJUDANDE OM BULLERSKYDDSSKÄRM, HÖJD I METER
Sk6 FASTIGHETSNÄRA BULLERSKYDD, ERBJUDANDE OM FASADÅTGÄRD
Sk7 FASTIGHETSNÄRA BULLERSKYDD, ERBJUDANDE OM SKYDDAD UTEPLATS
Sk8 FAUNAPASSAGE, PORT
Sk9 FAUNAPASSAGE, TRUMMA
Sk10 FÖRDRÖJNINGSMAGASIN MED TÄT BOTTEN
Sk11 INFILTRATIONS- OCH FÖRDRÖJNINGSMAGASIN
Sk12 TÄTA DIKEN
Sk13 BLÄNDSKYDD

VERKSAMHETER/ÅTGÄRDER SOM UNDANTAS FRÅN FÖRBUD ENLIGT MILJÖBALKEN

FÖRBUDEN SOM AVSER VERKSAMHET ELLER ÅTGÄRD INOM GENERELLT BIOTOPSKYDDSOMRÅDE GÄLLER INTE BYGGANDE AV ALLMÄN VÄG/JÄRNVÄG.

SKYLDIGHETEN ATT GÖRA ANMÄLAN FÖR SAMRÅD ENLIGT 12:6 MB GÄLLER INTE FÖR DE VERKSAMHETER OCH ÅTGÄRDER SOM BEHÖVS FÖR ATT BYGGA VÄGEN/JÄRNVÄGEN OCH SOM FASTSTÄLLS OCH INGÅR I VÄGOMRÅDE FÖR ALLMÄN VÄG/JÄRNVÄGSMARK ELLER OMRÅDE FÖR TILLGÄLLIG NYTTJANDERÄTT.

- BIOTOPSKYDDAD MARK

SÄRSKILDA BESLUT SOM TAS I SAMBAND MED FASTSTÄLLELSE AV VÄGPLAN

- INDRAGNING AV VÄG FRÅN ALLMÄNT UNDERHÅLL

ÖVRIGA BETECKNINGAR PÅ PLANKARTAN

- TRAKTGRÄNS
- FASTIGHETSGRÄNS
- FASTIGHET SOM INLÖSES
- TRAFIKVERKETS BEFINTLIGA FASTIGHET
- 0/100 — NY VÄG, VÄGBANEKANTER MED LÄNGDMÄTNING OCH HÖJDSÄTTNING
- +Y.YY m — BULLERSKYDDSSKÄRM

ORIENTERINGSKARTA MED BLADINDELNING

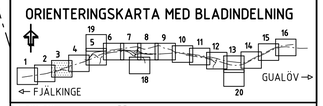

TYP AV PLAN
VÄGPLAN

GRANSKNINGSSTATUS / SYFTE

HANDLINGSTYP
FASTSTÄLLELSEHANDLING

DATUM	LEVERANS / ÄNDRINGS-PM
2020-05-22	2020-10-23

OBJEKT
E22, FJÄLKINGE - GUALÖV

DELOMRÅDE / BANDEL
1 FJÄLKINGE-GUALÖV

ANLÄGGNINGSDEL
01 E22

OBJEKTNUMMER / KM	KONSTRUKTIONSNUMMER
146388	

BESTÄLLARE	LEVERANTÖR
TRAFIKVERKET	SWECO

SKAPAD AV	UPPDRAGSNUMMER
O ERNSTSSON	12701327
GODKÄND AV	AVDELNING
C. LINDBERG	MALMÖ

RITNINGSTYP
PLANRITNING

TEKNIKOMRÅDE / INNEHÅLL
TEKNIKÖVERGRIPANDE

BESKRIVNING
E22
SEKTION 1/060 - 1/660
UTFORMNING AV PLANFÖRSLAG
PLANKARTA

SKALA	FORMAT	FÖRVALTNINGSNUMMER
1:1000	A1	

RITNINGSNUMMER	BLAD	NÄSTA BLAD	BET
1 00 C 02 03	3	4	

Ritning: P:\2212\12123391\1000\3.Leverantörsområde\E22\01\LPR\C\Ritningar\1000C0203.dwg Skapad av: Ernstsson, Ove 2020-10-19 16:07

VSK146388VP2, ankomst 2020-12-18, ver 5, jobb 247

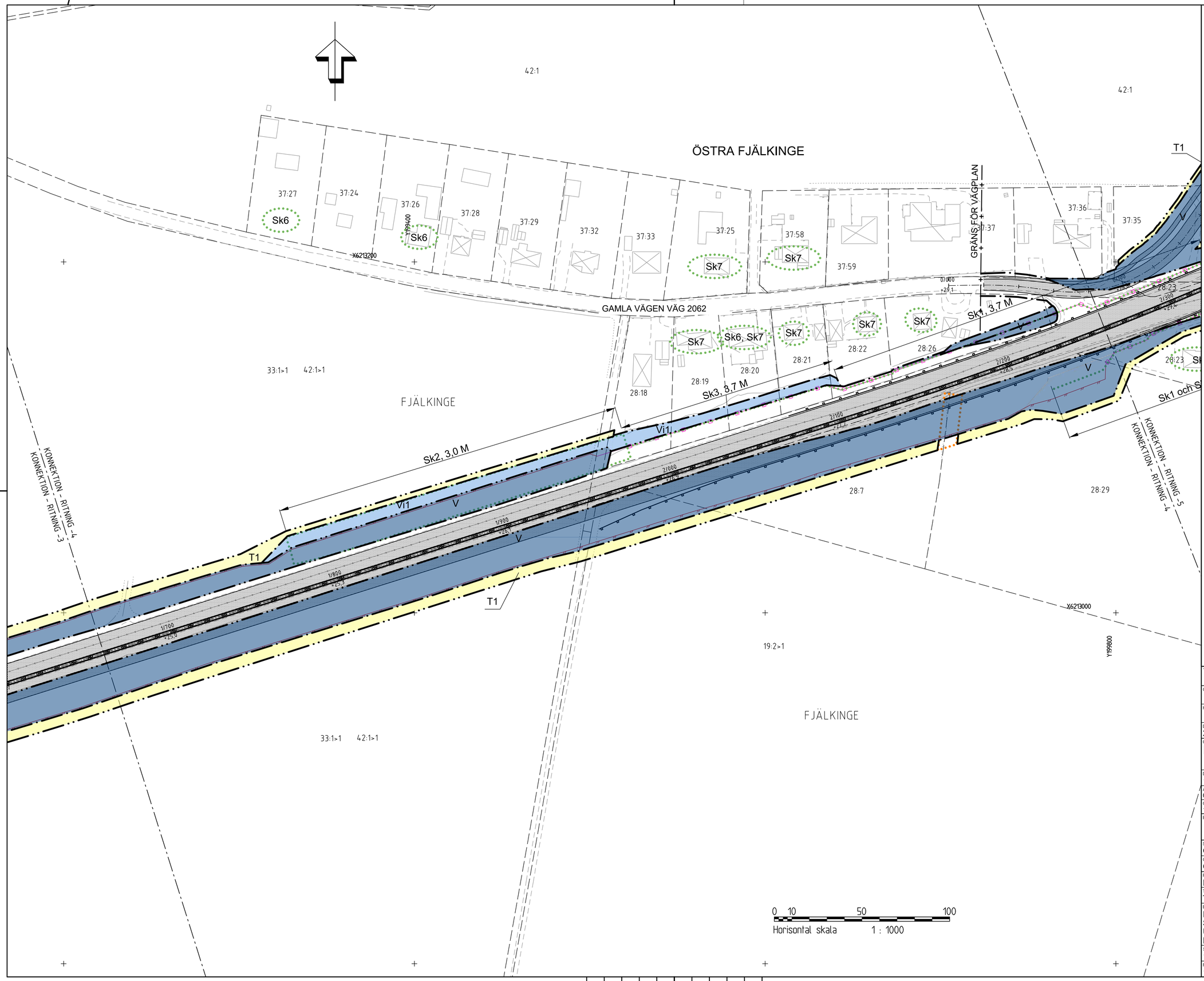

TECKENFÖRKLARING

KOORDINATSYSTEM I PLAN: SWEREF 99 13 30
HÖJDSYSTEM: RH 2000

MARKANSPRÅK

- GRÄNS FÖR VÄGOMRÅDE
- AVGRÄNSNING MELLAN OLIKA TYPER AV MARKANSPRÅK
- GRÄNS FÖR VÄGPLAN
- V — NYTT VÄGOMRÅDE MED VÄGRÄTT
- Vi — NYTT VÄGOMRÅDE MED INSKRÄNKT VÄGRÄTT
- J — NY JÄRNVÄGSMARK MED ÄGANDERÄTT
- Js — NY JÄRNVÄGSMARK MED SERVITUTSRÄTT
- J,Js — NY JÄRNVÄGSMARK MED ÄGANDERÄTT ALTERNATIVT MED SERVITUTSRÄTT
- T — TILLFÄLLIG NYTTJANDERÄTT, GÄLLER UNDER HELA BYGGTIDEN, DOCK SOM LÄNGST TILL 3 MÅNADER EFTER SLUTBESKTNING

Vi1 - VÄGOMRÅDE MED INSKRÄNKT VÄGRÄTT FÖR BULLERVALL
Vi2 - VÄGOMRÅDE MED INSKRÄNKT VÄGRÄTT FÖR DAGVATTENLEDNING
Vi3 - VÄGOMRÅDE MED INSKRÄNKT VÄGRÄTT FÖR FAUNAPASSAGE
Vi4 - VÄGOMRÅDE MED INSKRÄNKT VÄGRÄTT FÖR ANGÖRING
Js1 - SERVITUT FÖR SERVICEVÄG
T1 - TILLFÄLLIG NYTTJANDERÄTT FÖR ETABLERINGSOMRÅDE OCH BYGGVÄG.
T2 - TILLFÄLLIG NYTTJANDERÄTT FÖR BYGGANDE AV BRO
T3 - TILLFÄLLIG NYTTJANDERÄTT FÖR BYGGANDE AV LEDNING
T4 - TILLFÄLLIG NYTTJANDERÄTT FÖR BYGGVÄG ÄVEN ÖPPEN FÖR ANNAN TRAFIK, FÅR EJ BLOCKERAS.
T5 - TILLFÄLLIG NYTTJANDERÄTT FÖR UPPLAG AV JORDMASSOR

SKYDDSÅTGÄRDER OCH FÖRSIKTIGHETSMÅTT

- MARKERING ELLER AVGRÄNSNING AV SKYDDSÅTGÄRDER OCH FÖRSIKTIGHETSMÅTT
- FAUNASTÄNGSEL. HÖJD 2,2 METER ÖVER OMGIVANDE MARKNIVÅ.
- VÄGRÄCKE

Sk1 BULLERSKYDDSSKÄRM, ANGES MED HÖJD I METER ÖVER VÄGMITT
Sk2 BULLERSKYDDSVALL, ANGES MED HÖJD I METER ÖVER VÄGMITT
Sk3 BULLERSKYDDSSKÄRM PÅ BEFINTLIG BULLERSKYDDSVALL, ANGES MED HÖJD I METER ÖVER VÄGMITT
Sk4 BULLERSKYDDSSKÄRM PÅ NY BULLERSKYDDSVALL, ANGES MED HÖJD I METER ÖVER VÄGMITT
Sk5 FASTIGHETSNÄRA BULLERSKYDD, ERBJUDANDE OM BULLERSKYDDSSKÄRM, HÖJD I METER
Sk6 FASTIGHETSNÄRA BULLERSKYDD, ERBJUDANDE OM FASADÅTGÄRD
Sk7 FASTIGHETSNÄRA BULLERSKYDD, ERBJUDANDE OM SKYDDAD UTEPLATS
Sk8 FAUNAPASSAGE, PORT
Sk9 FAUNAPASSAGE, TRUMMA
Sk10 FÖRDRÖJNINGSMAGASIN MED TÄT BOTTEN
Sk11 INFILTRATIONS- OCH FÖRDRÖJNINGSMAGASIN
Sk12 TÄTA DIKEN
Sk13 BLÄNDSKYDD

VERKSAMHETER/ÅTGÄRDER SOM UNDANTAS FRÅN FÖRBUD ENLIGT MILJÖBALKEN

FÖRBUDEN SOM AVSER VERKSAMHET ELLER ÅTGÄRD INOM GENERELLT BIOTOPSKYDDSOMRÅDE GÄLLER INTE BYGGANDE AV ALLMÄN VÄG/JÄRNVÄG.

SKYLDIGHETEN ATT GÖRA ANMÄLAN FÖR SAMRÅD ENLIGT 12:6 MB GÄLLER INTE FÖR DE VERKSAMHETER OCH ÅTGÄRDER SOM BEHÖVS FÖR ATT BYGGA VÄGEN/JÄRNVÄGEN OCH SOM FASTSTÄLLS OCH INGÅR I VÄGOMRÅDE FÖR ALLMÄN VÄG/JÄRNVÄGSMARK ELLER OMRÅDE FÖR TILLGÄLLIG NYTTJANDERÄTT.

- BIOTOPSKYDDAD MARK

SÄRSKILDA BESLUT SOM TAS I SAMBAND MED FASTSTÄLLELSE AV VÄGPLAN

- INDRAGNING AV VÄG FRÅN ALLMÄNT UNDERHÅLL

ÖVRIGA BETECKNINGAR PÅ PLANKARTAN

- TRAKTGRÄNS
- FASTIGHETSGRÄNS
- FASTIGHET SOM INLÖSES
- TRAFIKVERKETS BEFINTLIGA FASTIGHET
- 0/100 +Y.YY m — NY VÄG, VÄGBANEKANTER MED LÄNGDMÄTNING OCH HÖJDSÄTTNING
- BULLERSKYDDSSKÄRM

ORIENTERINGSKARTA MED BLADINDELNING

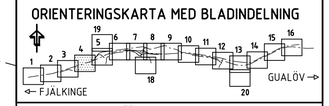

TYP AV PLAN
VÄGPLAN

GRANSKNINGSSTATUS / SYFTE

HANDLINGSTYP
FASTSTÄLLELSEHANDLING

DATUM	LEVERANS / ÄNDRINGS-PM
2020-05-22	2020-10-23

OBJEKT
E22, FJÄLKINGE - GUALÖV

DELOMRÅDE / BANDEL
1 FJÄLKINGE-GUALÖV

ANLÄGGNINGSDEL
01 E22

OBJEKTNUMMER / KM	KONSTRUKTIONSNUMMER
146388	

BESTÄLLARE	LEVERANTÖR
TRAFIKVERKET	SWECO

SKAPAD AV	UPPDRAGSNUMMER
O ERNSTSSON	12701327
GODKÄND AV	AVDELNING
C. LINDBERG	MALMÖ

RITNINGSTYP
PLANRITNING

TEKNIKOMRÅDE / INNEHÅLL
TEKNIKÖVERGRIPANDE

BESKRIVNING
E22
SEKTION 1/660 - 2/260
UTFORMNING AV PLANFÖRSLAG
PLANKARTA

SKALA	FORMAT	FÖRVALTNINGSNUMMER		
1:1000	A1			
RITNINGSNUMMER		BLAD	NÄSTA BLAD	BET
1 00 C 02 04		4	5	

Ritning P:\2270\12701339\1000\3.Leverans\arbete\E22\1_LPA\C.Vägplan\1000C0204.dwg Skapad av: Ernstsson, Ove 2020-10-19 16:08

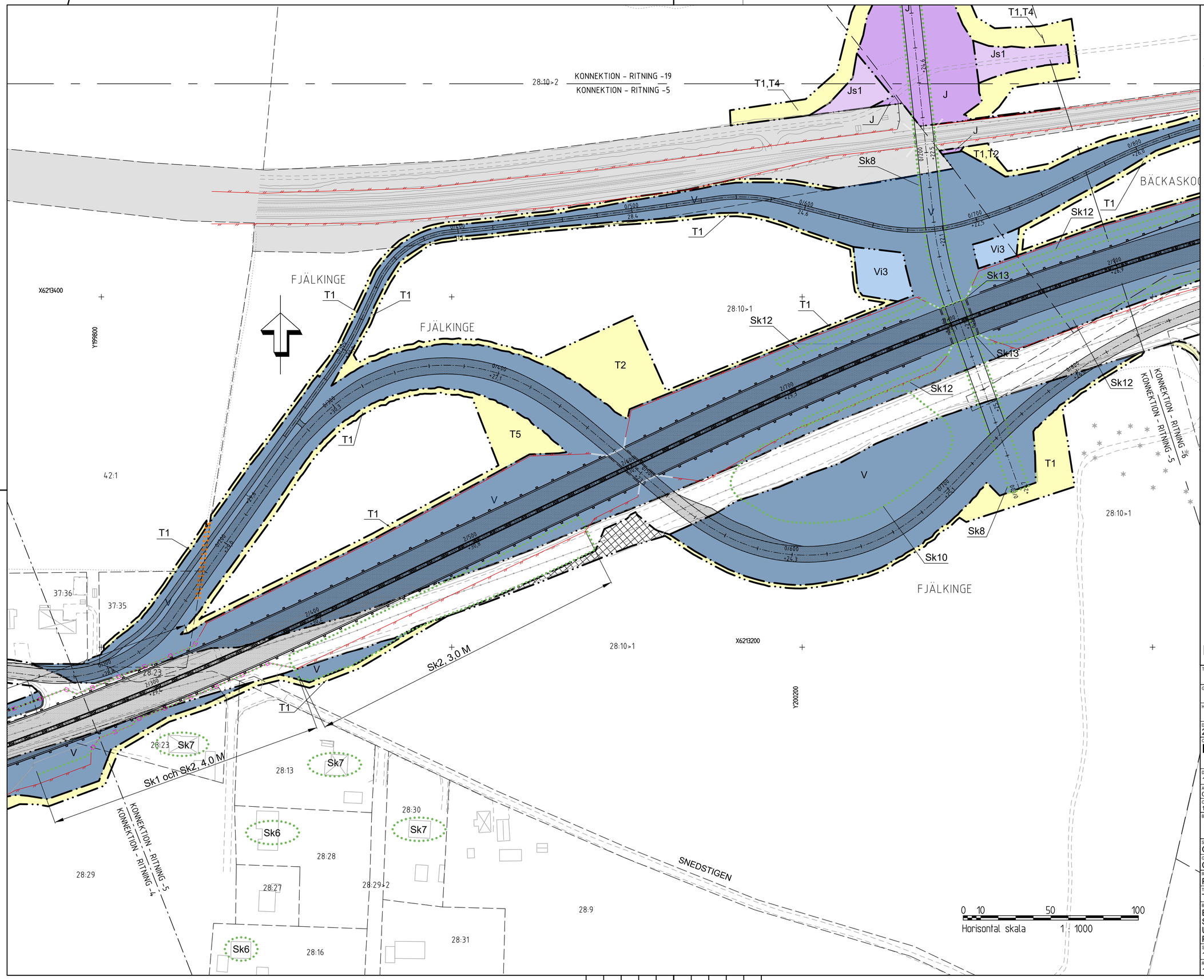

TECKENFÖRKLARING

KOORDINATSYSTEM I PLAN: SWEREF 99 13 30
HÖJDSYSTEM: RH 2000

MARKANSPRÅK

- GRÄNS FÖR VÄGOMRÅDE
- AVGRÄNSNING MELLAN OLIKA TYPER AV MARKANSPRÅK
- GRÄNS FÖR VÄGPLAN

V	NYTT VÄGOMRÅDE MED VÄGRÄTT
Vi	NYTT VÄGOMRÅDE MED INSKRÄNKT VÄGRÄTT
J	NY JÄRNVÄGSMARK MED ÄGANDERÄTT
Js	NY JÄRNVÄGSMARK MED SERVITUTSRÄTT
T	TILLFÄLLIG NYTTJANDERÄTT, GÄLLER UNDER HELA BYGGTIDEN, DOCK SOM LÄNGST TILL 3 MÅNADER EFTER SLUTBESIKTNING

Vi1 - VÄGOMRÅDE MED INSKRÄNKT VÄGRÄTT FÖR BULLERVALL
Vi2 - VÄGOMRÅDE MED INSKRÄNKT VÄGRÄTT FÖR DAGVATTENLEDNING
Vi3 - VÄGOMRÅDE MED INSKRÄNKT VÄGRÄTT FÖR FAUNAPASSAGE
Vi4 - VÄGOMRÅDE MED INSKRÄNKT VÄGRÄTT FÖR ANGÖRING
Js1 - SERVITUT FÖR SERVICEVÄG
T1 - TILLFÄLLIG NYTTJANDERÄTT FÖR ETABLERINGSOMRÅDE OCH BYGGVÄG.
T2 - TILLFÄLLIG NYTTJANDERÄTT FÖR BYGGANDE AV BRO
T3 - TILLFÄLLIG NYTTJANDERÄTT FÖR BYGGANDE AV LEDNING
T4 - TILLFÄLLIG NYTTJANDERÄTT FÖR BYGGVÄG ÄVEN ÖPPEN FÖR ANNAN TRAFIK, FÅR EJ BLOCKERAS.
T5 - TILLFÄLLIG NYTTJANDERÄTT FÖR UPPLAG AV JORDMASSOR

SKYDDSÅTGÄRDER OCH FÖRSIKTIGHETSMÅTT

- MARKERING ELLER AVGRÄNSNING AV SKYDDSÅTGÄRDER OCH FÖRSIKTIGHETSMÅTT
- FAUNASTÄNGSEL. HÖJD 2,2 METER ÖVER OMGIVANDE MARKNIVÅ.
- VÄGRÄCKE

Sk1 BULLERSKYDDSSKÄRM, ANGES MED HÖJD I METER ÖVER VÄGMITT
Sk2 BULLERSKYDDSVALL, ANGES MED HÖJD I METER ÖVER VÄGMITT
Sk3 BULLERSKYDDSSKÄRM PÅ BEFINTLIG BULLERSKYDDSVALL, ANGES MED HÖJD I METER ÖVER VÄGMITT
Sk4 BULLERSKYDDSSKÄRM PÅ NY BULLERSKYDDSVALL, ANGES MED HÖJD I METER ÖVER VÄGMITT
Sk5 FASTIGHETSNÄRA BULLERSKYDD, ERBJUDANDE OM BULLERSKYDDSSKÄRM, HÖJD I METER
Sk6 FASTIGHETSNÄRA BULLERSKYDD, ERBJUDANDE OM FASADÅTGÄRD
Sk7 FASTIGHETSNÄRA BULLERSKYDD, ERBJUDANDE OM SKYDDAD UTEPLATS
Sk8 FAUNAPASSAGE, PORT
Sk9 FAUNAPASSAGE, TRUMMA
Sk10 FÖRDRÖJNINGSMAGASIN MED TÄT BOTTEN
Sk11 INFILTRATIONS- OCH FÖRDRÖJNINGSMAGASIN
Sk12 TÄTA DIKEN
Sk13 BLÄNDSKYDD

VERKSAMHETER/ÅTGÄRDER SOM UNDANTAS FRÅN FÖRBUD ENLIGT MILJÖBALKEN

FÖRBUDEN SOM AVSER VERKSAMHET ELLER ÅTGÄRD INOM GENERELLT BIOTOPSKYDDSOMRÅDE GÄLLER INTE BYGGANDE AV ALLMÄN VÄG/JÄRNVÄG.

SKYLDIGHETEN ATT GÖRA ANMÄLAN FÖR SAMRÅD ENLIGT 12:6 MB GÄLLER INTE FÖR DE VERKSAMHETER OCH ÅTGÄRDER SOM BEHÖVS FÖR ATT BYGGA VÄGEN/JÄRNVÄGEN OCH SOM FASTSTÄLLS OCH INGÅR I VÄGOMRÅDE FÖR ALLMÄN VÄG/JÄRNVÄGSMARK ELLER OMRÅDE FÖR TILLGÄLLIG NYTTJANDERÄTT.

- BIOTOPSKYDDAD MARK

SÄRSKILDA BESLUT SOM TAS I SAMBAND MED FASTSTÄLLELSE AV VÄGPLAN

- INDRAGNING AV VÄG FRÅN ALLMÄNT UNDERHÅLL

ÖVRIGA BETECKNINGAR PÅ PLANKARTAN

- TRAKTGRÄNS
- FASTIGHETSGRÄNS
- FASTIGHET SOM INLÖSES
- TRAFIKVERKETS BEFINTLIGA FASTIGHET
- 0/100 — NY VÄG, VÄGBANEKANTER MED LÄNGDMÄTNING OCH HÖJDSÄTTNING
- +Y.YY m
- BULLERSKYDDSSKÄRM

ORIENTERINGSKARTA MED BLADINDELNING

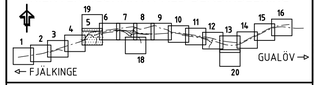

TYP AV PLAN
VÄGPLAN

GRANSKNINGSSTATUS / SYFTE

HANDLINGSTYP
FASTSTÄLLELSEHANDLING

DATUM	LEVERANS / ÄNDRINGS-PM
2020-05-22	2021-02-12

OBJEKT
E22, FJÄLKINGE - GUALÖV

DELOMRÅDE / BANDEL
1 FJÄLKINGE-GUALÖV

ANLÄGGNINGSDEL
01 E22

OBJEKTNUMMER / KM	KONSTRUKTIONSNUMMER
146388	

BESTÄLLARE	LEVERANTÖR
TRAFIKVERKET	SWECO

SKAPAD AV	UPPDRAGSNUMMER
O ERNSTSSON	12701327
GODKÄND AV	AVDELNING
C. LINDBERG	MALMÖ

RITNINGSTYP
PLANRITNING

TEKNIKOMRÅDE / INNEHÅLL
TEKNIKÖVERGRIPANDE

BESKRIVNING
E22
SEKTION 2/260 - 2/900
UTFORMNING AV PLANFÖRSLAG
PLANKARTA

SKALA	FORMAT	FÖRVALTNINGSNUMMER
1:1000	A1	

RITNINGSNUMMER	BLAD	NÄSTA BLAD	BET
1 00 C 02 05	5	6	

Ritning: \\Sweco.se\Common\GE\Location\VHMAN1\PROJEKT\22701327\0000\3.Genomförande\ritningar\E22\L1,PR\C.Ritningar\1000C0205.dwg Skapad av: Sigrgren, Christina 2021-03-03 15:00

DETALJPLANER/QETALJPLANER20-10-19 15:41

VREF	MODELLNAMN	DATUM
	MODELLNAMN0000007	2020-09-22 23:56
	MODELLNAMN0000006	2020-06-22 15:55
	MODELLNAMN0000002	2019-10-21 15:49
	MODELLNAMN0000001	2019-10-21 15:49
	MODELLNAMN0000022	2019-10-21 15:49
	MODELLNAMN0000021	2019-10-21 11:16
	MODELLNAMN0000029	2019-10-21 10:41
	MODELLNAMN0000020	2019-04-29 11:16
	MODELLNAMN0000019	2019-10-21 10:28
	MODELLNAMN0000018	2019-10-21 10:28
	MODELLNAMN0000017	2019-10-21 10:28
	MODELLNAMN0000016	2019-10-21 10:28
	MODELLNAMN0000015	2019-10-21 10:28
	MODELLNAMN0000014	2019-10-21 10:28
	MODELLNAMN0000013	2019-10-21 10:28
	MODELLNAMN0000012	2019-10-21 10:28
	MODELLNAMN0000011	2019-10-21 10:28
	MODELLNAMN0000010	2019-10-21 10:28
	MODELLNAMN0000009	2019-10-21 10:28
	MODELLNAMN0000008	2019-10-21 10:28
	MODELLNAMN0000007	2019-07-02 16:01
	MODELLNAMN0000006	2019-07-02 16:01
	MODELLNAMN0000005	2019-07-02 16:01
	MODELLNAMN0000004	2019-07-02 16:01
	MODELLNAMN0000003	2019-07-02 16:01
	MODELLNAMN0000002	2019-07-02 16:01
	MODELLNAMN0000001	2019-07-02 16:01
	MODELLNAMN0000000	2019-07-02 16:01

VSK146388VP2, ankomst 2021-03-19, ver 7, jobb 249

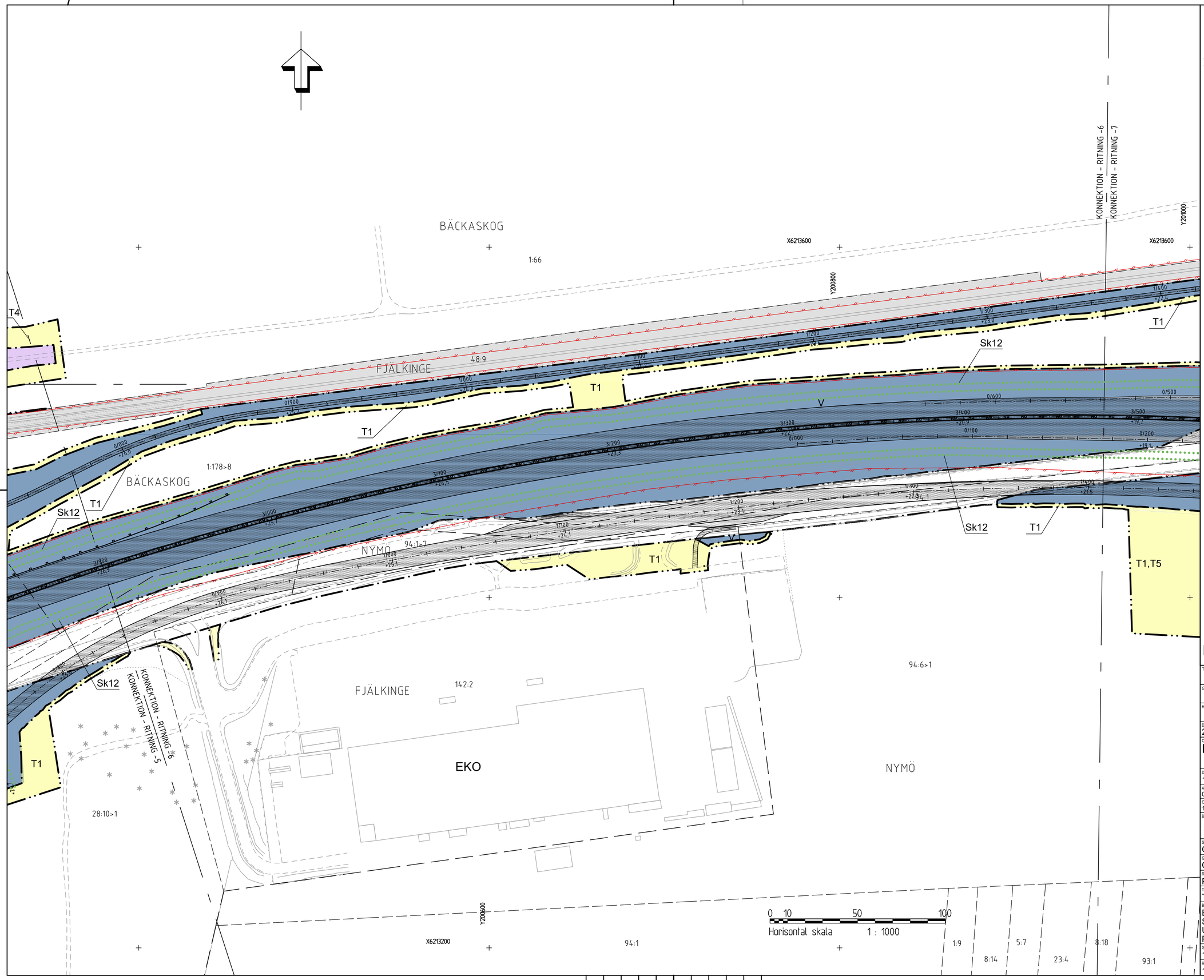

TECKENFÖRKLARING

KOORDINATSYSTEM I PLAN: SWEREF 99 13 30
HÖJDSYSTEM: RH 2000

MARKANSPRÅK

- GRÄNS FÖR VÄGOMRÅDE
- AVGRÄNSNING MELLAN OLIKA TYPER AV MARKANSPRÅK
- GRÄNS FÖR VÄGPLAN

V	NYTT VÄGOMRÅDE MED VÄGRÄTT
Vi	NYTT VÄGOMRÅDE MED INSKRÄNKT VÄGRÄTT
J	NY JÄRNVÄGSMARK MED ÄGANDERÄTT
Js	NY JÄRNVÄGSMARK MED SERVITUTSRÄTT
T	TILLFÄLLIG NYTTJANDERÄTT, GÄLLER UNDER HELA BYGGTIDEN, DOCK SOM LÄNGST TILL 3 MÅNADER EFTER SLUTBESIKTNING

Vi1 - VÄGOMRÅDE MED INSKRÄNKT VÄGRÄTT FÖR BULLERVALL
Vi2 - VÄGOMRÅDE MED INSKRÄNKT VÄGRÄTT FÖR DAGVATTENLEDNING
Vi3 - VÄGOMRÅDE MED INSKRÄNKT VÄGRÄTT FÖR FAUNAPASSAGE
Vi4 - VÄGOMRÅDE MED INSKRÄNKT VÄGRÄTT FÖR ANGÖRING
Js1 - SERVITUT FÖR SERVICEVÄG
T1 - TILLFÄLLIG NYTTJANDERÄTT FÖR ETABLERINGSOMRÅDE OCH BYGGVÄG.
T2 - TILLFÄLLIG NYTTJANDERÄTT FÖR BYGGANDE AV BRO
T3 - TILLFÄLLIG NYTTJANDERÄTT FÖR BYGGANDE AV LEDNING
T4 - TILLFÄLLIG NYTTJANDERÄTT FÖR BYGGVÄG ÄVEN ÖPPEN FÖR ANNAN TRAFIK, FÅR EJ BLOCKERAS.
T5 - TILLFÄLLIG NYTTJANDERÄTT FÖR UPPLAG AV JORDMASSOR

SKYDDSÅTGÄRDER OCH FÖRSIKTIGHETSMÅTT

- MARKERING ELLER AVGRÄNSNING AV SKYDDSÅTGÄRDER OCH FÖRSIKTIGHETSMÅTT
- FAUNASTÄNGSEL. HÖJD 2,2 METER ÖVER OMGIVANDE MARKNIVÅ.
- VÄGRÄCKE

Sk1 BULLERSKYDDSSKÄRM, ANGES MED HÖJD I METER ÖVER VÄGMITT
Sk2 BULLERSKYDDSVALL, ANGES MED HÖJD I METER ÖVER VÄGMITT
Sk3 BULLERSKYDDSSKÄRM PÅ BEFINTLIG BULLERSKYDDSVALL, ANGES MED HÖJD I METER ÖVER VÄGMITT
Sk4 BULLERSKYDDSSKÄRM PÅ NY BULLERSKYDDSVALL, ANGES MED HÖJD I METER ÖVER VÄGMITT
Sk5 FASTIGHETSNÄRA BULLERSKYDD, ERBJUDANDE OM BULLERSKYDDSSKÄRM, HÖJD I METER
Sk6 FASTIGHETSNÄRA BULLERSKYDD, ERBJUDANDE OM FASADÅTGÄRD
Sk7 FASTIGHETSNÄRA BULLERSKYDD, ERBJUDANDE OM SKYDDAD UTEPLATS
Sk8 FAUNAPASSAGE, PORT
Sk9 FAUNAPASSAGE, TRUMMA
Sk10 FÖRDRÖJNINGSMAGASIN MED TÄT BOTTEN
Sk11 INFILTRATIONS- OCH FÖRDRÖJNINGSMAGASIN
Sk12 TÄTA DIKEN
Sk13 BLÅNDSKYDD

VERKSAMHETER/ÅTGÄRDER SOM UNDANTAS FRÅN FÖRBUD ENLIGT MILJÖBALKEN

FÖRBUDEN SOM AVSER VERKSAMHET ELLER ÅTGÄRD INOM GENERELLT BIOTOPSKYDDSOMRÅDE GÄLLER INTE BYGGANDE AV ALLMÄN VÄG/JÄRNVÄG.

SKYLDIGHETEN ATT GÖRA ANMÄLAN FÖR SAMRÅD ENLIGT 12:6 MB GÄLLER INTE FÖR DE VERKSAMHETER OCH ÅTGÄRDER SOM BEHÖVS FÖR ATT BYGGA VÄGEN/JÄRNVÄGEN OCH SOM FASTSTÄLLS OCH INGÅR I VÄGOMRÅDE FÖR ALLMÄN VÄG/JÄRNVÄGSMARK ELLER OMRÅDE FÖR TILLGÄLLIG NYTTJANDERÄTT.

- BIOTOPSKYDDAD MARK

SÄRSKILDA BESLUT SOM TAS I SAMBAND MED FASTSTÄLLELSE AV VÄGPLAN

- INDRAGNING AV VÄG FRÅN ALLMÄNT UNDERHÅLL

ÖVRIGA BETECKNINGAR PÅ PLANKARTAN

- TRAKTGRÄNS
- FASTIGHETSGRÄNS
- FASTIGHET SOM INLÖSES
- TRAFIKVERKETS BEFINTLIGA FASTIGHET
- 0/100 — NY VÄG, VÄGBANEKANTER MED LÄNGDMÄTNING OCH HÖJDSÄTTNING
- +Y.YY m
- BULLERSKYDDSSKÄRM

ORIENTERINGSKARTA MED BLADINDELNING

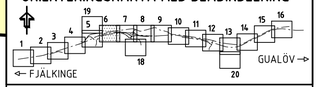

TYP AV PLAN
VÄGPLAN

GRANSKNINGSSTATUS / SYFTE

HANDLINGSTYP
FASTSTÄLLELSEHANDLING

DATUM	LEVERANS / ÄNDRINGS-PM
2020-05-22	2021-02-12

OBJEKT
E22, FJÄLKINGE - GUALÖV

DELOMRÅDE / BANDEL
1 FJÄLKINGE-GUALÖV

ANLÄGGNINGSDEL
01 E22

OBJEKTNUMMER / KM	KONSTRUKTIONSNUMMER
146388	

BESTÄLLARE	LEVERANTÖR
TRAFIKVERKET	SWECO

SKAPAD AV	UPPDRAGSNUMMER
O ERNSTSSON	12701327
GODKÄND AV	AVDELNING
C. LINDBERG	MALMÖ

RITNINGSTYP
PLANRITNING

TEKNIKOMRÅDE / INNEHÅLL
TEKNIKÖVERGRIPANDE

BESKRIVNING
E22
SEKTION 2/900-3/480
UTFORMNING AV PLANFÖRSLAG
PLANKARTA

SKALA	FORMAT	FÖRVALTNINGSNUMMER
1:1000	A1	

RITNINGSNUMMER	BLAD	NÄSTA BLAD	BET
1 00 C 02 06	6	7	

Ritning: \\samsad001\Projekt\V216\V216391-0001-3_Generator andr 36_CAD_LVPL\C Ritder 1000\206.dwg Skapat av: Sjogren, Christina 2021-02-10 09:56

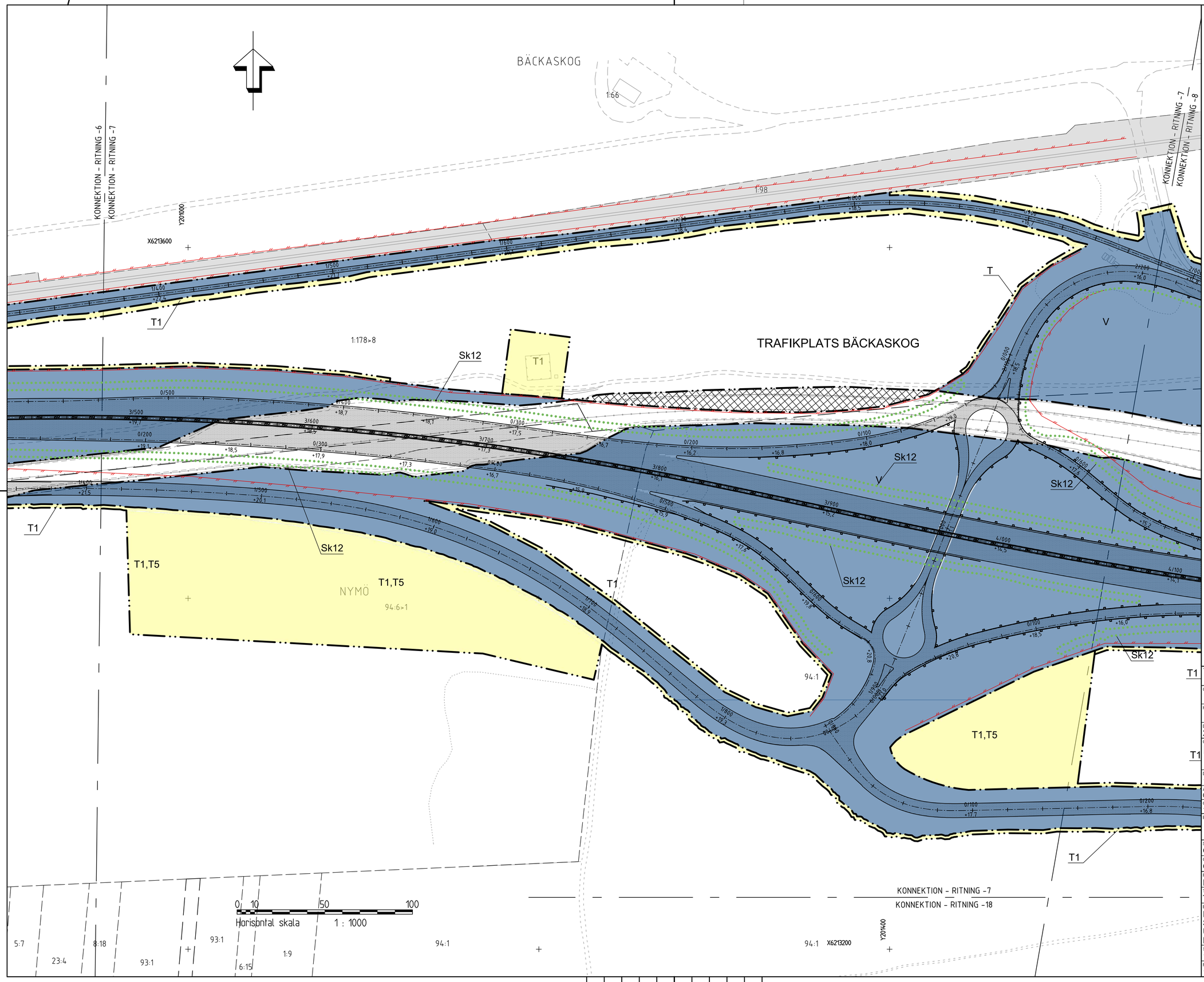

TECKENFÖRKLARING

KOORDINATSYSTEM I PLAN: SWEREF 99 13 30
HÖJDSYSTEM: RH 2000

MARKANSPRÅK

- GRÄNS FÖR VÄGOMRÅDE
- AVGRÄNSNING MELLAN OLIKA TYPER AV MARKANSPRÅK
- GRÄNS FÖR VÄGPLAN

V	NYTT VÄGOMRÅDE MED VÄGRÄTT
Vi	NYTT VÄGOMRÅDE MED INSKRÄNKT VÄGRÄTT
J	NY JÄRNVÄGSMARK MED ÄGANDERÄTT
Js	NY JÄRNVÄGSMARK MED SERVITUTSRÄTT
T	TILLFÄLLIG NYTTJANDERÄTT, GÄLLER UNDER HELA BYGGTIDEN, DOCK SOM LÄNGST TILL 3 MÅNADER EFTER SLUTBESIKTNING

Vi1 - VÄGOMRÅDE MED INSKRÄNKT VÄGRÄTT FÖR BULLERVALL
Vi2 - VÄGOMRÅDE MED INSKRÄNKT VÄGRÄTT FÖR DAGVATTENLEDNING
Vi3 - VÄGOMRÅDE MED INSKRÄNKT VÄGRÄTT FÖR FAUNAPASSAGE
Vi4 - VÄGOMRÅDE MED INSKRÄNKT VÄGRÄTT FÖR ANGÖRING
Js1 - SERVITUT FÖR SERVICEVÄG
T1 - TILLFÄLLIG NYTTJANDERÄTT FÖR ETABLERINGSOMRÅDE OCH BYGGVÄG.
T2 - TILLFÄLLIG NYTTJANDERÄTT FÖR BYGGANDE AV BRO
T3 - TILLFÄLLIG NYTTJANDERÄTT FÖR BYGGANDE AV LEDNING
T4 - TILLFÄLLIG NYTTJANDERÄTT FÖR BYGGVÄG ÄVEN ÖPPEN FÖR ANNAN TRAFIK, FÅR EJ BLOCKERAS.
T5 - TILLFÄLLIG NYTTJANDERÄTT FÖR UPPLAG AV JORDMASSOR

SKYDDSÅTGÄRDER OCH FÖRSIKTIGHETSMÅTT

- MARKERING ELLER AVGRÄNSNING AV SKYDDSÅTGÄRDER OCH FÖRSIKTIGHETSMÅTT
- FAUNASTÄNGSEL. HÖJD 2,2 METER ÖVER OMGIVANDE MARKNIVÅ.
- VÄGRÄCKE

Sk1 BULLERSKYDDSSKÄRM, ANGES MED HÖJD I METER ÖVER VÄGMITT
Sk2 BULLERSKYDDSVALL, ANGES MED HÖJD I METER ÖVER VÄGMITT
Sk3 BULLERSKYDDSSKÄRM PÅ BEFINTLIG BULLERSKYDDSVALL, ANGES MED HÖJD I METER ÖVER VÄGMITT
Sk4 BULLERSKYDDSSKÄRM PÅ NY BULLERSKYDDSVALL, ANGES MED HÖJD I METER ÖVER VÄGMITT
Sk5 FASTIGHETSNÄRA BULLERSKYDD, ERBJUDANDE OM BULLERSKYDDSSKÄRM, HÖJD I METER
Sk6 FASTIGHETSNÄRA BULLERSKYDD, ERBJUDANDE OM FASADÅTGÄRD
Sk7 FASTIGHETSNÄRA BULLERSKYDD, ERBJUDANDE OM SKYDDAD UTEPLATS
Sk8 FAUNAPASSAGE, PORT
Sk9 FAUNAPASSAGE, TRUMMA
Sk10 FÖRDRÖJNINGSMAGASIN MED TÄT BOTTEN
Sk11 INFILTRATIONS- OCH FÖRDRÖJNINGSMAGASIN
Sk12 TÄTA DIKEN
Sk13 BLÅNDSKYDD

VERKSAMHETER/ÅTGÄRDER SOM UNDANTAS FRÅN FÖRBUD ENLIGT MILJÖBALKEN

FÖRBUDEN SOM AVSER VERKSAMHET ELLER ÅTGÄRD INOM GENERELLT BIOTOPSKYDDSOMRÅDE GÄLLER INTE BYGGANDE AV ALLMÄN VÄG/JÄRNVÄG.

SKYLDIGHETEN ATT GÖRA ANMÄLAN FÖR SAMRÅD ENLIGT 12:6 MB GÄLLER INTE FÖR DE VERKSAMHETER OCH ÅTGÄRDER SOM BEHÖVS FÖR ATT BYGGA VÄGEN/JÄRNVÄGEN OCH SOM FASTSTÄLLS OCH INGÅR I VÄGOMRÅDE FÖR ALLMÄN VÄG/JÄRNVÄGSMARK ELLER OMRÅDE FÖR TILLGÄLLIG NYTTJANDERÄTT.

- BIOTOPSKYDDAD MARK

SÄRSKILDA BESLUT SOM TAS I SAMBAND MED FASTSTÄLLELSE AV VÄGPLAN

- INDRAGNING AV VÄG FRÅN ALLMÄNT UNDERHÅLL

ÖVRIGA BETECKNINGAR PÅ PLANKARTAN

- TRAKTGRÄNS
- FASTIGHETSGRÄNS
- FASTIGHET SOM INLÖSES
- TRAFIKVERKETS BEFINTLIGA FASTIGHET
- 0/100 +Y.YY m — NY VÄG, VÄGBANEKANTER MED LÄNGDMÄTNING OCH HÖJDSÄTTNING
- BULLERSKYDDSSKÄRM

ORIENTERINGSKARTA MED BLADINDELNING

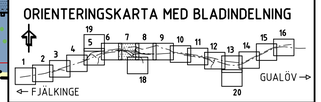

TYP AV PLAN
VÄGPLAN

GRANSKNINGSSTATUS / SYFTE

HANDLINGSTYP
FASTSTÄLLELSEHANDLING

DATUM	LEVERANS / ÄNDRINGS-PM
2020-05-22	2021-02-12

OBJEKT
E22, FJÄLKINGE - GUALÖV

DELOMRÅDE / BANDEL
1 FJÄLKINGE-GUALÖV

ANLÄGGNINGSDEL
01 E22

OBJEKTNUMMER / KM	KONSTRUKTIONSNUMMER
146388	

BESTÄLLARE	LEVERANTÖR
TRAFIKVERKET	SWECO

SKAPAD AV	UPPDRAGSNUMMER
O ERNSTSSON	12701327
GODKÄND AV	AVDELNING
C.LINDBERG	MALMÖ

RITNINGSTYP
PLANRITNING

TEKNIKOMRÅDE / INNEHÅLL
TEKNIKÖVERGRIPANDE

BESKRIVNING
E22
SEKTION 3/480-4/060
UTFORMNING AV PLANFÖRSLAG
PLANKARTA

SKALA	FORMAT	FÖRVALTNINGSNUMMER		
1:1000	A1			
RITNINGSNUMMER	BLAD	NÄSTA BLAD	BET	
1 00 C 02 07	7	8		

Ritning: \\sweroot001\Projekt\12701327\3\9-000\3_Genomförande\36_E4\1_VP\1_C\146388-1000_0007.dwg Skapad av Sagren, Christina 2021-02-19 10:31

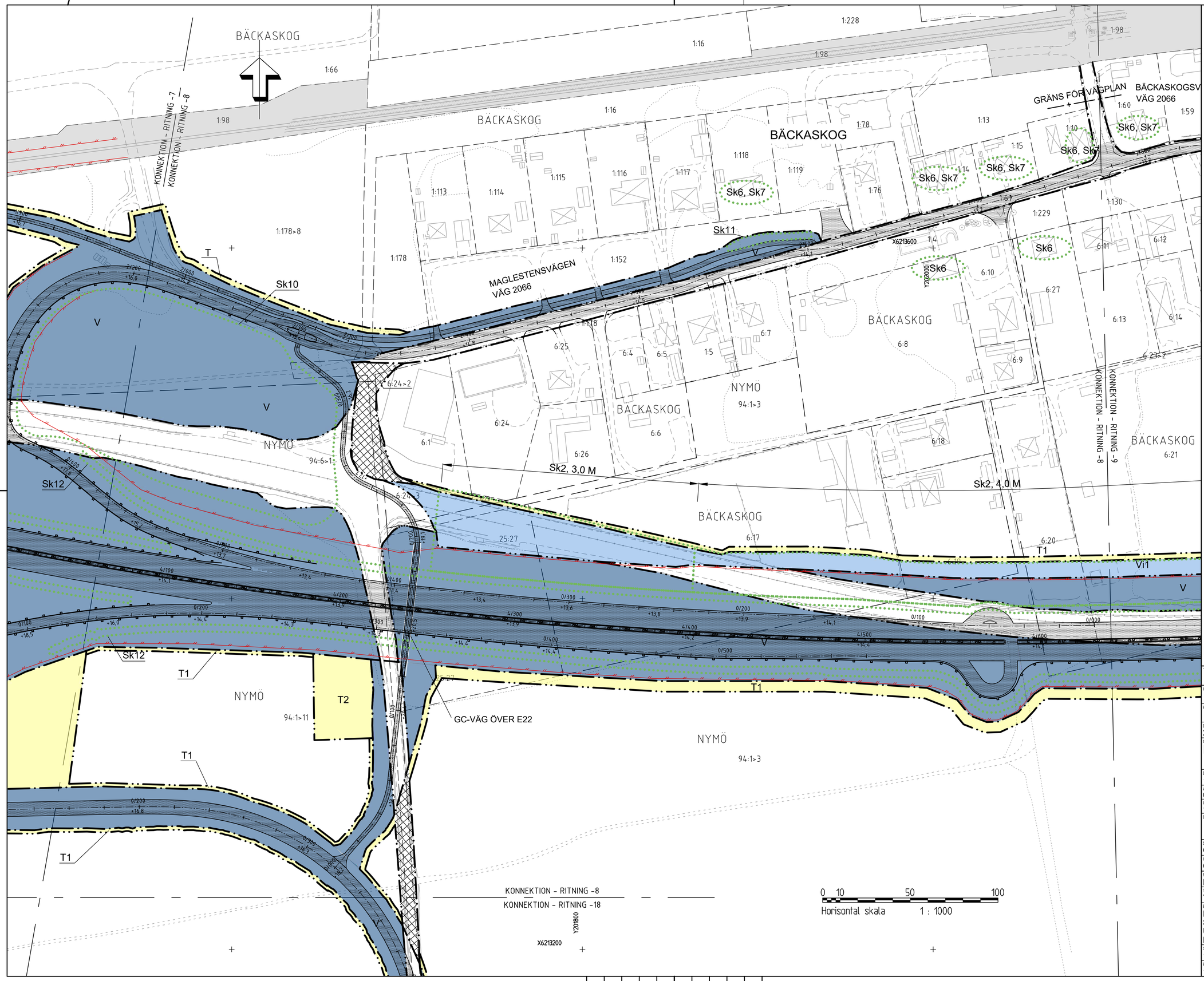

TECKENFÖRKLARING

KOORDINATSYSTEM I PLAN: SWEREF 99 13 30
HÖJDSYSTEM: RH 2000

MARKANSPRÅK

GRÄNS FÖR VÄGOMRÅDE
AVGRÄNSNING MELLAN OLIKA TYPER AV MARKANSPRÅK
GRÄNS FÖR VÄGPLAN

V	NYTT VÄGOMRÅDE MED VÄGRÄTT
Vi	NYTT VÄGOMRÅDE MED INSKRÄNKT VÄGRÄTT
J	NY JÄRNVÄGSMARK MED ÄGANDERÄTT
Js	NY JÄRNVÄGSMARK MED SERVITUTSRÄTT
T	TILLFÄLLIG NYTTJANDERÄTT, GÄLLER UNDER HELA BYGGTIDEN, DOCK SOM LÄNGST TILL 3 MÅNADER EFTER SLUTBESIKTNING

Vi1 - VÄGOMRÅDE MED INSKRÄNKT VÄGRÄTT FÖR BULLERVALL
Vi2 - VÄGOMRÅDE MED INSKRÄNKT VÄGRÄTT FÖR DAGVATTENLEDNING
Vi3 - VÄGOMRÅDE MED INSKRÄNKT VÄGRÄTT FÖR FAUNAPASSAGE
Vi4 - VÄGOMRÅDE MED INSKRÄNKT VÄGRÄTT FÖR ANGÖRING
Js1 - SERVITUT FÖR SERVICEVÄG
T1 - TILLFÄLLIG NYTTJANDERÄTT FÖR ETABLERINGSOMRÅDE OCH BYGGVÄG.
T2 - TILLFÄLLIG NYTTJANDERÄTT FÖR BYGGANDE AV BRO
T3 - TILLFÄLLIG NYTTJANDERÄTT FÖR BYGGANDE AV LEDNING
T4 - TILLFÄLLIG NYTTJANDERÄTT FÖR BYGGVÄG ÄVEN ÖPPEN FÖR ANNAN TRAFIK, FÅR EJ BLOCKERAS.
T5 - TILLFÄLLIG NYTTJANDERÄTT FÖR UPPLAG AV JORDMASSOR

SKYDDSÅTGÄRDER OCH FÖRSIKTIGHETSMÅTT

MARKERING ELLER AVGRÄNSNING AV SKYDDSÅTGÄRDER OCH FÖRSIKTIGHETSMÅTT
FAUNASTÄNGSEL. HÖJD 2,2 METER ÖVER OMGIVANDE MARKNIVÅ.
VÄGRÄCKE

Sk1 BULLERSKYDDSSKÄRM, ANGES MED HÖJD I METER ÖVER VÄGMITT
Sk2 BULLERSKYDDSVALL, ANGES MED HÖJD I METER ÖVER VÄGMITT
Sk3 BULLERSKYDDSSKÄRM PÅ BEFINTLIG BULLERSKYDDSVALL, ANGES MED HÖJD I METER ÖVER VÄGMITT
Sk4 BULLERSKYDDSSKÄRM PÅ NY BULLERSKYDDSVALL, ANGES MED HÖJD I METER ÖVER VÄGMITT
Sk5 FASTIGHETSNÄRA BULLERSKYDD, ERBJUDANDE OM BULLERSKYDDSSKÄRM, HÖJD I METER
Sk6 FASTIGHETSNÄRA BULLERSKYDD, ERBJUDANDE OM FASADÅTGÄRD
Sk7 FASTIGHETSNÄRA BULLERSKYDD, ERBJUDANDE OM SKYDDAD UTEPLATS
Sk8 FAUNAPASSAGE, PORT
Sk9 FAUNAPASSAGE, TRUMMA
Sk10 FÖRDRÖJNINGSMAGASIN MED TÄT BOTTEN
Sk11 INFILTRATIONS- OCH FÖRDRÖJNINGSMAGASIN
Sk12 TÄTA DIKEN
Sk13 BLÄNDSKYDD

VERKSAMHETER/ÅTGÄRDER SOM UNDANTAS FRÅN FÖRBUD ENLIGT MILJÖBALKEN

FÖRBUDEN SOM AVSER VERKSAMHET ELLER ÅTGÄRD INOM GENERELLT BIOTOPSKYDDSOMRÅDE GÄLLER INTE BYGGANDE AV ALLMÄN VÄG/JÄRNVÄG.

SKYLDIGHETEN ATT GÖRA ANMÄLAN FÖR SAMRÅD ENLIGT 12:6 MB GÄLLER INTE FÖR DE VERKSAMHETER OCH ÅTGÄRDER SOM BEHÖVS FÖR ATT BYGGA VÄGEN/JÄRNVÄGEN OCH SOM FASTSTÄLLS OCH INGÅR I VÄGOMRÅDE FÖR ALLMÄN VÄG/JÄRNVÄGSMARK ELLER OMRÅDE FÖR TILLGÄLLIG NYTTJANDERÄTT.

BIOTOPSKYDDAD MARK

SÄRSKILDA BESLUT SOM TAS I SAMBAND MED FASTSTÄLLELSE AV VÄGPLAN

INDRAGNING AV VÄG FRÅN ALLMÄNT UNDERHÅLL

ÖVRIGA BETECKNINGAR PÅ PLANKARTAN

TRAKTGRÄNS
FASTIGHETSGRÄNS
FASTIGHET SOM INLÖSES
TRAFIKVERKETS BEFINTLIGA FASTIGHET
0/100 +Y.YY m — NY VÄG, VÄGBANEKANTER MED LÄNGDMÄTNING OCH HÖJDSÄTTNING
BULLERSKYDDSSKÄRM

ORIENTERINGSKARTA MED BLADINDELNING

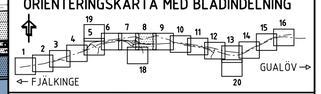

TYP AV PLAN
VÄGPLAN

GRANSKNINGSSTATUS / SYFTE

HANDLINGSTYP
FASTSTÄLLELSEHANDLING

DATUM	LEVERANS / ÄNDRINGS-PM
2020-05-22	2021-02-12

OBJEKT
E22, FJÄLKINGE - GUALÖV

DELOMRÅDE / BANDEL
1 FJÄLKINGE-GUALÖV

ANLÄGGNINGSDEL
01 E22

OBJEKTNUMMER / KM	KONSTRUKTIONSNUMMER
146388	

BESTÄLLARE	LEVERANTÖR
TRAFIKVERKET	SWECO

SKAPAD AV	UPPDRAGSNUMMER
O ERNSTSSON	12701327
GODKÄND AV	AVDELNING
C. LINDBERG	MALMÖ

RITNINGSTYP
PLANRITNING

TEKNIKOMRÅDE / INNEHÅLL
TEKNIKÖVERGRIPANDE

BESKRIVNING
E22
SEKTION 4/060-4/640
UTFORMNING AV PLANFÖRSLAG
PLANKARTA

SKALA	FORMAT	FÖRVALTNINGSNUMMER		
1:1000	A1			
RITNINGSNUMMER		BLAD	NÄSTA BLAD	BET
1 00 C 02 08		8	9	

Ritning: \\samsad500\Projekt\220220239\000\3_Genomförande\ab_CAD\1_PR\1C\Ritfjäll\000\0208.dwg Skapad av: Sögren, Christina 2021-02-10 10:38

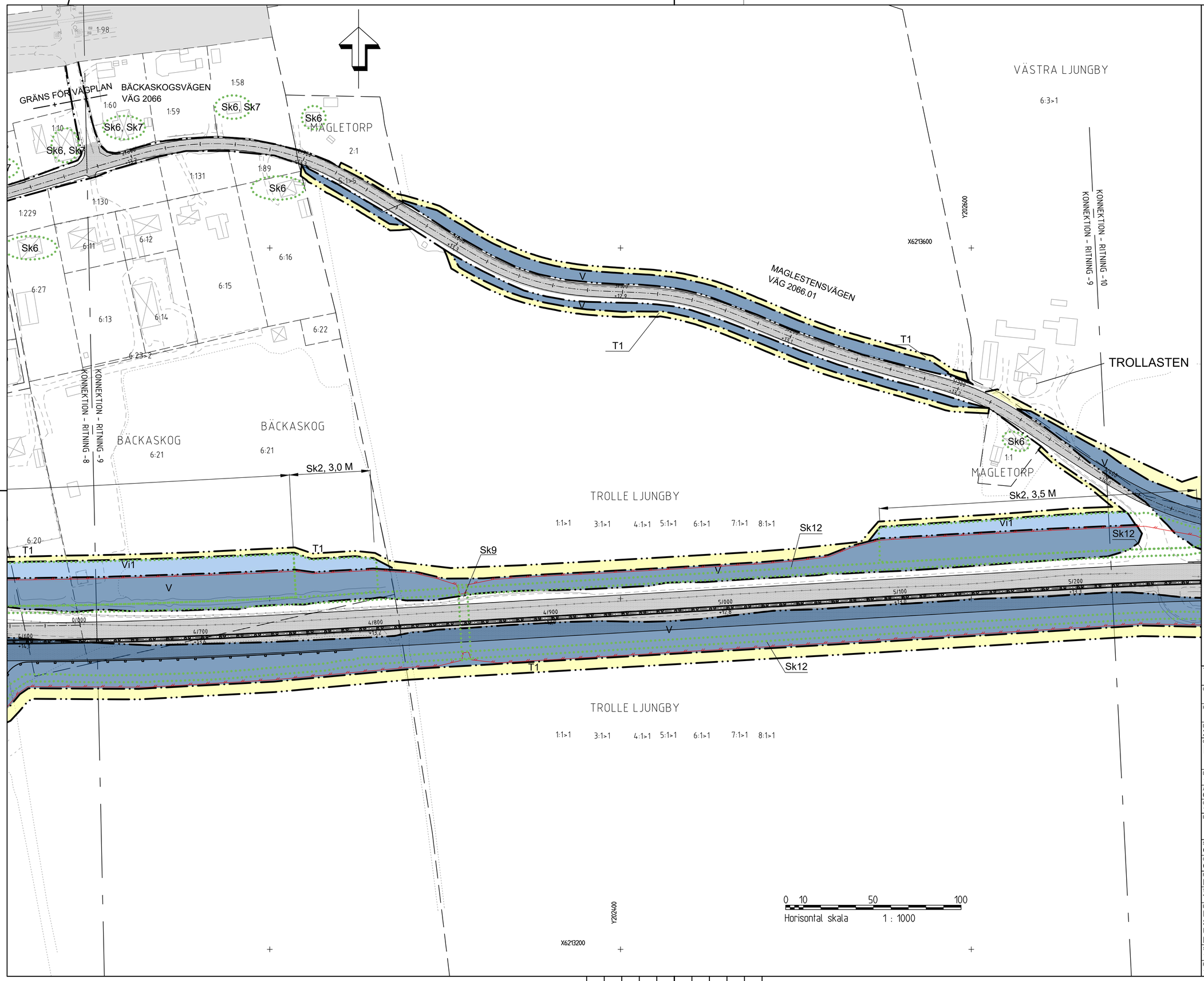

TECKENFÖRKLARING

KOORDINATSYSTEM I PLAN: SWEREF 99 13 30
HÖJDSYSTEM: RH 2000

MARKANSPRÅK

- GRÄNS FÖR VÄGOMRÅDE
- AVGRÄNSNING MELLAN OLIKA TYPER AV MARKANSPRÅK
- GRÄNS FÖR VÄGPLAN
- V — NYTT VÄGOMRÅDE MED VÄGRÄTT
- Vi — NYTT VÄGOMRÅDE MED INSKRÄNKT VÄGRÄTT
- J — NY JÄRNVÄGSMARK MED ÄGANDERÄTT
- Js — NY JÄRNVÄGSMARK MED SERVITUTSRÄTT
- J,Js — NY JÄRNVÄGSMARK MED ÄGANDERÄTT ALTERNATIVT MED SERVITUTSRÄTT
- T — TILLFÄLLIG NYTTJANDERÄTT, GÄLLER UNDER HELA BYGGTIDEN, DOCK SOM LÄNGST TILL 3 MÅNADER EFTER SLUTBESKTNING

Vi1 - VÄGOMRÅDE MED INSKRÄNKT VÄGRÄTT FÖR BULLERVALL
Vi2 - VÄGOMRÅDE MED INSKRÄNKT VÄGRÄTT FÖR DAGVATTENLEDNING
Vi3 - VÄGOMRÅDE MED INSKRÄNKT VÄGRÄTT FÖR FAUNAPASSAGE
Vi4 - VÄGOMRÅDE MED INSKRÄNKT VÄGRÄTT FÖR ANGÖRING
Js1 - SERVITUT FÖR SERVICEVÄG
T1 - TILLFÄLLIG NYTTJANDERÄTT FÖR ETABLERINGSOMRÅDE OCH BYGGVÄG.
T2 - TILLFÄLLIG NYTTJANDERÄTT FÖR BYGGANDE AV BRO
T3 - TILLFÄLLIG NYTTJANDERÄTT FÖR BYGGANDE AV LEDNING
T4 - TILLFÄLLIG NYTTJANDERÄTT FÖR BYGGVÄG ÄVEN ÖPPEN FÖR ANNAN TRAFIK, FÅR EJ BLOCKERAS.
T5 - TILLFÄLLIG NYTTJANDERÄTT FÖR UPPLAG AV JORDMASSOR

SKYDDSÅTGÄRDER OCH FÖRSIKTIGHETSMÅTT

- MARKERING ELLER AVGRÄNSNING AV SKYDDSÅTGÄRDER OCH FÖRSIKTIGHETSMÅTT
- FAUNASTÄNGSEL. HÖJD 2,2 METER ÖVER OMGIVANDE MARKNIVÅ.
- VÄGRÄCKE

Sk1 BULLERSKYDDSSKÄRM, ANGES MED HÖJD I METER ÖVER VÄGMITT
Sk2 BULLERSKYDDSVALL, ANGES MED HÖJD I METER ÖVER VÄGMITT
Sk3 BULLERSKYDDSSKÄRM PÅ BEFINTLIG BULLERSKYDDSVALL, ANGES MED HÖJD I METER ÖVER VÄGMITT
Sk4 BULLERSKYDDSSKÄRM PÅ NY BULLERSKYDDSVALL, ANGES MED HÖJD I METER ÖVER VÄGMITT
Sk5 FASTIGHETSNÄRA BULLERSKYDD, ERBJUDANDE OM BULLERSKYDDSSKÄRM, HÖJD I METER
Sk6 FASTIGHETSNÄRA BULLERSKYDD, ERBJUDANDE OM FASADÅTGÄRD
Sk7 FASTIGHETSNÄRA BULLERSKYDD, ERBJUDANDE OM SKYDDAD UTEPLATS
Sk8 FAUNAPASSAGE, PORT
Sk9 FAUNAPASSAGE, TRUMMA
Sk10 FÖRDRÖJNINGSMAGASIN MED TÄT BOTTEN
Sk11 INFILTRATIONS- OCH FÖRDRÖJNINGSMAGASIN
Sk12 TÄTA DIKEN
Sk13 BLÅNDSKYDD

VERKSAMHETER/ÅTGÄRDER SOM UNDANTAS FRÅN FÖRBUD ENLIGT MILJÖBALKEN

FÖRBUDEN SOM AVSER VERKSAMHET ELLER ÅTGÄRD INOM GENERELLT BIOTOPSKYDDSOMRÅDE GÄLLER INTE BYGGANDE AV ALLMÄN VÄG/JÄRNVÄG.

SKYLDIGHETEN ATT GÖRA ANMÄLAN FÖR SAMRÅD ENLIGT 12:6 MB GÄLLER INTE FÖR DE VERKSAMHETER OCH ÅTGÄRDER SOM BEHÖVS FÖR ATT BYGGA VÄGEN/JÄRNVÄGEN OCH SOM FASTSTÄLLS OCH INGÅR I VÄGOMRÅDE FÖR ALLMÄN VÄG/JÄRNVÄGSMARK ELLER OMRÅDE FÖR TILLGÄLLIG NYTTJANDERÄTT.

- BIOTOPSKYDDAD MARK

SÄRSKILDA BESLUT SOM TAS I SAMBAND MED FASTSTÄLLELSE AV VÄGPLAN

- INDRAGNING AV VÄG FRÅN ALLMÄNT UNDERHÅLL

ÖVRIGA BETECKNINGAR PÅ PLANKARTAN

- TRAKTGRÄNS
- FASTIGHETSGRÄNS
- FASTIGHET SOM INLÖSES
- TRAFIKVERKETS BEFINTLIGA FASTIGHET
- 0/100 +Y,YY m — NY VÄG, VÄGBANEKANTER MED LÄNGDMÄTNING OCH HÖJDSÄTTNING
- BULLERSKYDDSSKÄRM

ORIENTERINGSKARTA MED BLADINDELNING

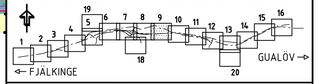

TYP AV PLAN
VÄGPLAN

GRANSKNINGSSTATUS / SYFTE

HANDLINGSTYP
FASTSTÄLLELSEHANDLING

DATUM	LEVERANS / ÄNDRINGS-PM
2020-05-22	2020-10-23

OBJEKT
E22, FJÄLKINGE - GUALÖV

DELOMRÅDE / BANDEL
1 FJÄLKINGE-GUALÖV

ANLÄGGNINGSDEL
01 E22

OBJEKTNUMMER / KM	KONSTRUKTIONSNUMMER
146388	

BESTÄLLARE	LEVERANTÖR
TRAFIKVERKET	SWECO

SKAPAD AV	UPPDRAGSNUMMER
O ERNSTSSON	12701327
GODKÄND AV	AVDELNING
C. LINDBERG	MALMÖ

RITNINGSTYP
PLANRITNING

TEKNIKOMRÅDE / INNEHÅLL
TEKNIKÖVERGRIPANDE

BESKRIVNING
E22
SEKTION 4/640-5/220
UTFORMNING AV PLANFÖRSLAG
PLANKARTA

SKALA	FORMAT	FÖRVALTNINGSNUMMER
1:1000	A1	

RITNINGSNUMMER	BLAD	NÄSTA BLAD	BET
1 00 C 02 09	9	10	

Ritning: P:\2270\12701327\00001\Generell arbete\36_GAO_LPR\C\Vägplan\V00C0209.dwg Skapad av: Ernstsson, Ove 2020-10-19 16:03