

TECKENFÖRKLARING

KOORDINATSYSTEM I PLAN: SWEREF 99 13 30
HÖJDSYSTEM: RH 2000

MARKANSPRÅK

- GRÄNS FÖR VÄGOMRÅDE
- AVGRÄNSNING MELLAN OLKA TYPER AV MARKANSPRÅK
- GRÄNS FÖR VÄGPLAN
- NYTT VÄGOMRÅDE MED VÄGRÄTT
- NYTT VÄGOMRÅDE MED INSKRÄNKT VÄGRÄTT
- NY JÄRNVÄGSMARK MED ÄGANDERÄTT
- NY JÄRNVÄGSMARK MED SERUITVÄGRÄTT
- NY JÄRNVÄGSMARK MED ÄGANDERÄTT ALTERNATIVT MED SERUITVÄGRÄTT
- TILFÄLLIG NYTTJÄNDERÄTT, GÄLLER UNDER HELA BYGGTIDEN, DÖCK SOM LÄNGST TILL 3 MÅNADER EFTER SLUTBESIKTNING

- V1 - VÄGOMRÅDE MED INSKRÄNKT VÄGRÄTT FÖR BULLERVALL
- V2 - VÄGOMRÅDE MED INSKRÄNKT VÄGRÄTT FÖR DAGVATTENLEDNING
- V3 - VÄGOMRÅDE MED INSKRÄNKT VÄGRÄTT FÖR FAUNAPASSAGE
- V4 - VÄGOMRÅDE MED INSKRÄNKT VÄGRÄTT FÖR ANGRING
- J1 - SERUITUT FÖR SERVICEVÄG
- T1 - TILFÄLLIG NYTTJÄNDERÄTT FÖR ETABLERINGSOMRÅDE OCH BYGGVÄG
- T2 - TILFÄLLIG NYTTJÄNDERÄTT FÖR BYGGANDE AV BRO
- T3 - TILFÄLLIG NYTTJÄNDERÄTT FÖR BYGGANDE AV LEDNING
- T4 - TILFÄLLIG NYTTJÄNDERÄTT FÖR BYGGVÄG AVEN ÖPPEN FÖR ANNAN TRAFIK, FÄR EJ BLOCKERAS
- T5 - TILFÄLLIG NYTTJÄNDERÄTT FÖR UPPLAG AV JORDMASSOR

SKYDDSÅTGÄRDER OCH FÖRSIKTIGHETSMÅTT

- MARKERING ELLER AVGRÄNSNING AV SKYDDSÅTGÄRDER OCH FÖRSIKTIGHETSMÅTT
- FAUNASTÄNGSEL: HÖJD 2,2 METER ÖVER OMGIVANDE MARKNIVÅ
- VÄGRÄCKE
- SK1 BULLERSKYDDSSKÄRM, ANGES MED HÖJD I METER ÖVER VÄGMITT
- SK2 BULLERSKYDDSVALL, ANGES MED HÖJD I METER ÖVER VÄGMITT
- SK3 BULLERSKYDDSSKÄRM PÅ BEFINTLIG BULLERSKYDDSVALL, ANGES MED HÖJD I METER ÖVER VÄGMITT
- SK4 BULLERSKYDDSSKÄRM PÅ NY BULLERSKYDDSVALL, ANGES MED HÖJD I METER ÖVER VÄGMITT
- SK5 FASTIGHETSNÄRA BULLERSKYDD, ERBJUDANDE OM BULLERSKYDDSSKÄRM, HÖJD I METER
- SK6 FASTIGHETSNÄRA BULLERSKYDD, ERBJUDANDE OM FASADÅTGÄRD
- SK7 FASTIGHETSNÄRA BULLERSKYDD, ERBJUDANDE OM SKYDDAD UTEPLATS
- SK8 FAUNAPASSAGE, PORT
- SK9 FAUNAPASSAGE, TRUMPA
- SK10 FÖRDRÖJNINGSMAGASIN MED TÄT BOTTEN
- SK11 INFILTRATIONS- OCH FÖRDRÖJNINGSMAGASIN
- SK12 TÄTA DIKEN
- SK13 BLÅNDSKYDD

VERKSAMHETER/ÅTGÄRDER SOM UNDTANTAS FRÅN FÖRBUDD ENLIGT MILJÖBALKEN

FÖRBUDDEN SOM AVSER VERKSAMHET ELLER ÅTGÄRD INOM GENERELLT BIOTOPSKYDDSGRÅDE GÄLLER INTE BYGGANDE AV ALLMÄN VÄG/JÄRNVÄG.
SKYDDIGHETEN ATT GÖRA ANMÄLAN FÖR SAMRÅD ENLIGT 12:6 GÄLLER INTE FÖR DE VERKSAMHETER OCH ÅTGÄRDER SOM BEHOVS FÖR ATT BYGGA VÄGEN JÄRNVÄGEN OCH SOM FASTSTÄLLS OCH INGÅR I VÄGOMRÅDE FÖR ALLMÄN VÄG/JÄRNVÄGSMARK ELLER OMRÅDE FÖR TILFÄLLIG NYTTJÄNDERÄTT.
- - - - - BIOTOPSKYDDAD MARK

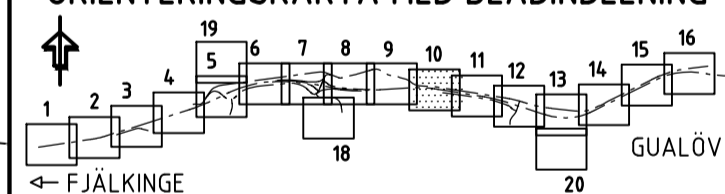
SÄRSKILDA BESLUT SOM TAS I SAMBAND MED FASTSTÄLLELSE AV VÄGPLAN

INDRAGNING AV VÄG FRÅN ALLMÄNT UNDERHÅLL

ÖVRIGA BETECKNINGAR PÅ PLANKARTAN

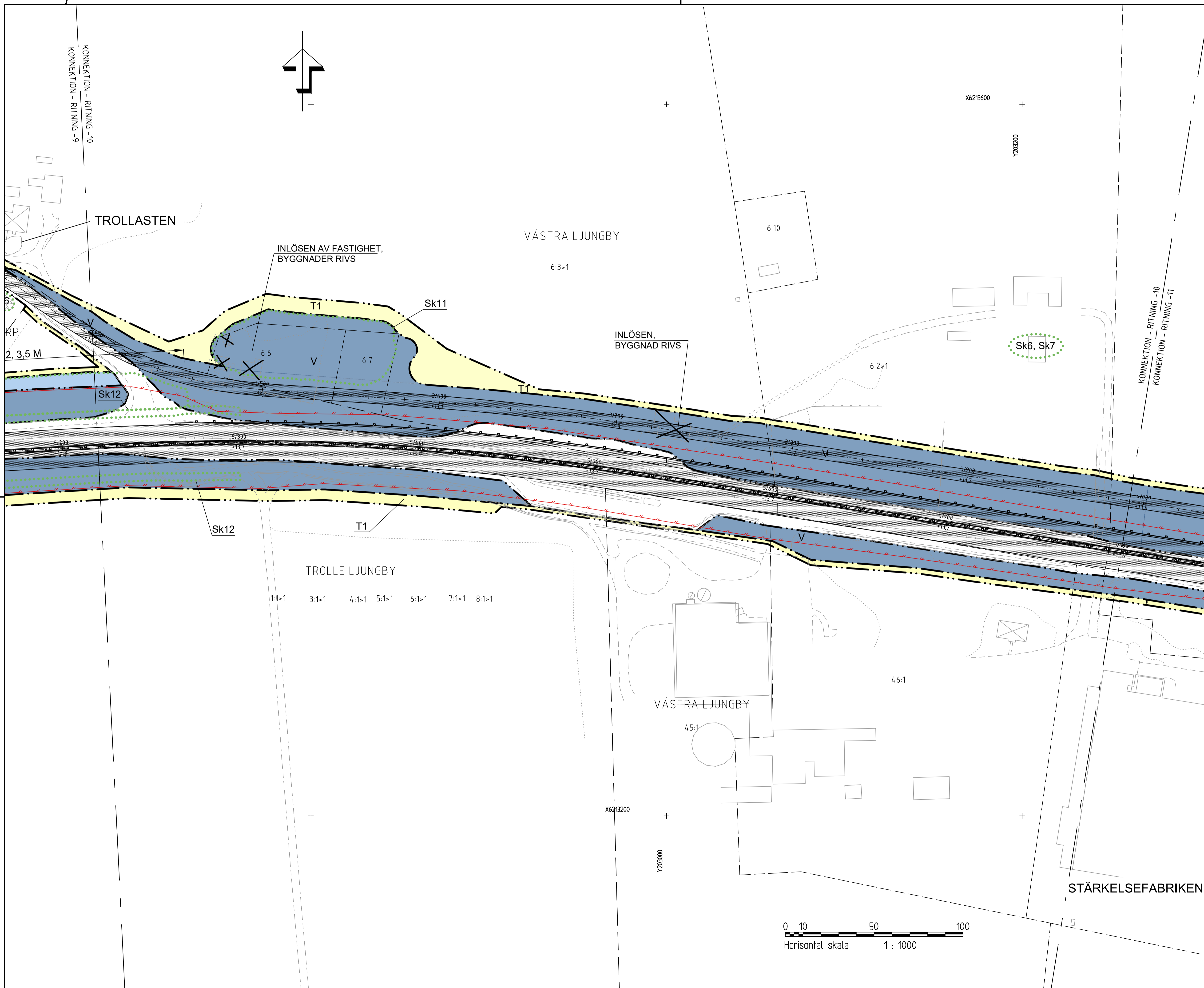
- TRAKTGRÄNS
- FASTIGHETSGRÄNS
- FASTIGHET SOM INLÖSES
- TRAFIKVERKETS BEFINTLIGA FASTIGHET
- NY VÄG, VÄGBANKANTER MED LÄNGDMÄTNING OCH HÖJDSÄTTNING
- BULLERSKYDDSSKÄRM

ORIENTERINGSKARTA MED BLADINDELNING

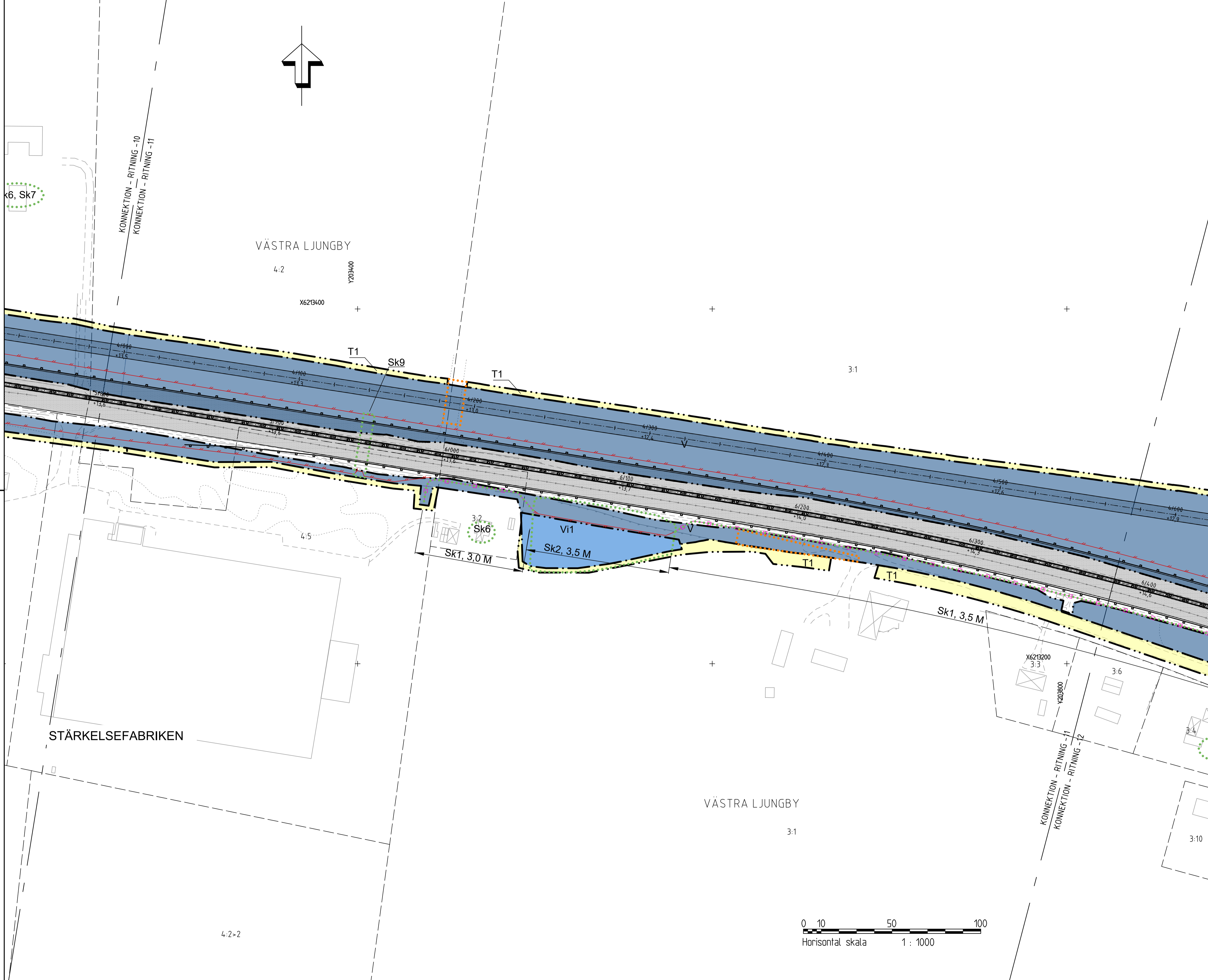


VÄGPLAN

GRANSKNINGSSTATUS / SYFTE	
HANDLINGSTYP FASTSTÄLLELSEHANDLING	
DATUM 2020-05-22	LEVERANS / ÄNDRINGS.PM 2020-10-23
OBJEKT E22, FJÄLKINGE - GUALÖV	
DELOMRÅDE / BANDEL 1 FJÄLKINGE-GUALÖV	
ANLÄGGNINGSDEL 01 E22	
OBJEKTNUMMER / KM 146388	KONSTRUKTIONNUMMER
BESTÄLLARE TRAFIKVERKET	LEVERANTÖR SWECO
SKAPAD AV O ERNSTSSON	UPPDRAGSNUMMER 12701327
GODKÄND AV C. LINDBERG	AVDELNING MALMÖ
RITNINGSTYP PLANRITNING	
TEKNIKOMRÅDE / INNEHÅLL TEKNIKÖVERGRIPANDE	
BESKRIVNING E22 SEKTION 5/220-5/800 UTFORMNING AV PLANFÖRSLAG PLANKARTA	
SKALA 1:1000	FORMAT A1
FÖRVALTNINGSNUMMER	BLAD
1 00 C 02 10	10 11
RITNINGNUMMER	BET



2019-07-04	15:49	MORILLIN	1000000002
2019-07-04	15:51	MORILLIN	1000000002
2019-07-04	15:52	MORILLIN	1000000002
2019-07-04	15:53	MORILLIN	1000000002
2019-07-04	15:54	MORILLIN	1000000002
2019-07-04	15:55	MORILLIN	1000000002
2019-07-04	15:56	MORILLIN	1000000002
2019-07-04	15:57	MORILLIN	1000000002
2019-07-04	15:58	MORILLIN	1000000002
2019-07-04	15:59	MORILLIN	1000000002
2019-07-04	16:00	MORILLIN	1000000002
2019-07-04	16:01	MORILLIN	1000000002



TECKENFÖRKLARING
 KOORDINATSYSTEM I PLAN: SWEREF 99 13 30
 HÖJDSYSTEM: RH 2000

- MARKANSPRÅK**
- GRÄNS FÖR VÄGOMRÅDE
 - AVGRÄNSNING MELLAN OLKA TYPER AV MARKANSPRÅK
 - GRÄNS FÖR VÄGPLAN
 - V NYTT VÄGOMRÅDE MED VÄGRÄTT
 - Vi NYTT VÄGOMRÅDE MED INSKRÄNKT VÄGRÄTT
 - J NY JÄRNVÄGSMARK MED ÄGANDERÄTT
 - Js NY JÄRNVÄGSMARK MED SERUITRÄTT
 - J,Js NY JÄRNVÄGSMARK MED ÄGANDERÄTT ALTERNATIVT MED SERUITRÄTT
 - T TILFÄLLIG NYTTJÄNDERÄTT, GÄLLER UNDER HELA BYGGTIDEN, DÖCK SOM LÄNGST TILL 3 MÅNADER EFTER SLUTBESIKNING
- V1 - VÄGOMRÅDE MED INSKRÄNKT VÄGRÄTT FÖR BULLERVALL
 V2 - VÄGOMRÅDE MED INSKRÄNKT VÄGRÄTT FÖR DAGVATTENLEDNING
 V3 - VÄGOMRÅDE MED INSKRÄNKT VÄGRÄTT FÖR FAUNAPASSAGE
 V4 - VÄGOMRÅDE MED INSKRÄNKT VÄGRÄTT FÖR ANGRING
 J1 - SERUITUT FÖR SERVICEVÄG
 T1 - TILFÄLLIG NYTTJÄNDERÄTT FÖR ETABLERINGSOMRÅDE OCH BYGGVÄG
 T2 - TILFÄLLIG NYTTJÄNDERÄTT FÖR BYGGANDE AV BRO
 T3 - TILFÄLLIG NYTTJÄNDERÄTT FÖR BYGGANDE AV LEDNING
 T4 - TILFÄLLIG NYTTJÄNDERÄTT FÖR BYGGVÄG AVEN ÖPPEN FÖR ANNAN TRAFIK, FÄR EJ BLOCKERAS
 T5 - TILFÄLLIG NYTTJÄNDERÄTT FÖR UPPLAG AV JORDMASSOR

- SKYDDSÅTGÄRDER OCH FÖRSIKTIGHETSMÅTT**
- MARKERING ELLER AVGRÄNSNING AV SKYDDSÅTGÄRDER OCH FÖRSIKTIGHETSMÅTT
 - FAUNASTÄNGSEL, HÖJD 2,2 METER ÖVER OMGIVANDE MARKNIVÅ
 - VÄGRÄCKE
 - Sk1 BULLERSKYDDSSKÄRM, ANGES MED HÖJD I METER ÖVER VÄGMITT
 - Sk2 BULLERSKYDDSVALL, ANGES MED HÖJD I METER ÖVER VÄGMITT
 - Sk3 BULLERSKYDDSSKÄRM PÅ BEFINTLIG BULLERSKYDDSVALL, ANGES MED HÖJD I METER ÖVER VÄGMITT
 - Sk4 BULLERSKYDDSSKÄRM PÅ NY BULLERSKYDDSVALL, ANGES MED HÖJD I METER ÖVER VÄGMITT
 - Sk5 FASTGHEITSNÄRA BULLERSKYDD, ERBJUDANDE OM BULLERSKYDDSSKÄRM, HÖJD I METER
 - Sk6 FASTGHEITSNÄRA BULLERSKYDD, ERBJUDANDE OM FASADÅTGÄRD
 - Sk7 FASTGHEITSNÄRA BULLERSKYDD, ERBJUDANDE OM SKYDDAD UTEPLATS
 - Sk8 FAUNAPASSAGE, PORT
 - Sk9 FAUNAPASSAGE, TRUMPA
 - Sk10 FÖRDRJNINGSMAGASIN MED TÄT BOTTEN
 - Sk11 INFILTRATIONS- OCH FÖRDRJNINGSMAGASIN
 - Sk12 TÄTA DIKEN
 - Sk13 BLÅNDSKYDD

VERKSAMHETER/ÅTGÄRDER SOM UNDANTAS FRÅN FÖRBUD ENLIGT MILJÖBALKEN

FÖRBUDEN SOM AVSER VERKSAMHET ELLER ÅTGÄRD INOM GENERLLT BIOTOPSKYDDOMRÅDE GÄLLER INTE BYGGANDE AV ALLMÄN VÄG/JÄRNVÄG.

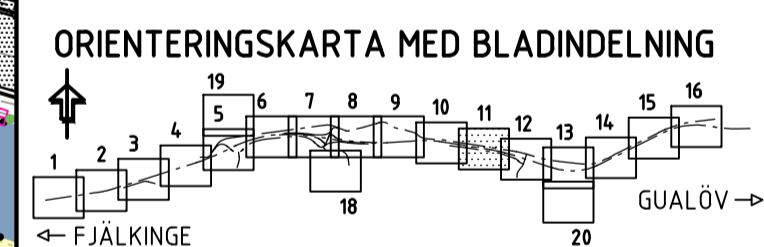
SKYDDIGHETEN ATT GÖRA ANMÄLAN FÖR SAMRÅD ENLIGT 12.6 MB GÄLLER INTE FÖR DE VERKSAMHETER OCH ÅTGÄRDER SOM BEHOVS FÖR ATT BYGGA VÄGEN JÄRNVÄGEN OCH SOM FASTSTÄLLS OCH INGÅR I VÄGOMRÅDE FÖR ALLMÄN VÄG/JÄRNVÄGSMARK ELLER OMRÅDE FÖR TILFÄLLIG NYTTJÄNDERÄTT.

--- BIOTOPSKYDDAD MARK

SÄRSKILDA BESLUT SOM TAS I SAMBAND MED FASTSTÄLLELSE AV VÄGPLAN

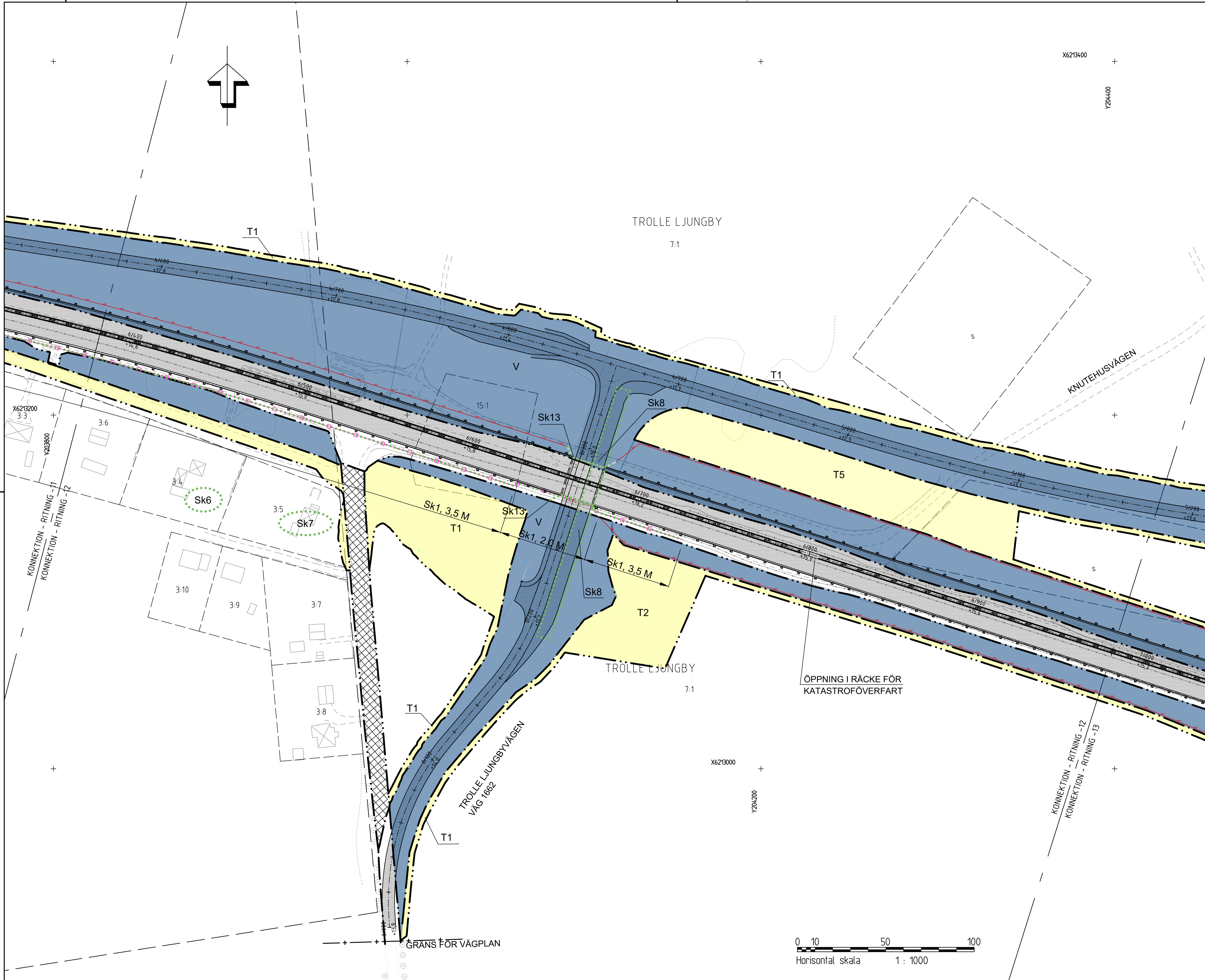
--- INDRAGNING AV VÄG FRÅN ALLMÄN UNDERHÅLL

- ÖVRIGA BETECKNINGAR PÅ PLANKARTAN**
- TRAKTGRÄNS
 - FASTIGHETSGRÄNS
 - FASTIGHET SOM INLÖSES
 - TRAFIKVERKETS BEFINTLIGA FASTIGHET
 - NY VÄG, VÄGBÄNKEKANTER MED LÄNGDMÄTNING OCH HÖJDSÄTTNING
 - BULLERSKYDDSSKÄRM



TYP AV PLAN		VÄGPLAN	
GRANSKNINGSSTATUS / SYFTE			
HANDLINGSTYP			
FASTSTÄLLELSEHANDLING			
DATUM	2020-05-22	LEVERANS / ÄNDRINGS.PM	2020-10-23
OBJEKT	E22, FJÄLKINGE - GUALÖV		
DELOMRÅDE / BANDEL			
1 FJÄLKINGE-GUALÖV			
ANLÄGGNINGSDEL			
01 E22			
OBJEKTNUMMER / KM	146388	KONSTRUKTIONNUMMER	
BESTÄLLARE	TRAFIKVERKET	LEVERANTÖR	SWECO
SKAPAD AV	O ERNSTSSON	UPPDRAGSNUMMER	12701327
GODKÄND AV	C. LINDBERG	AVDELNING	MALMÖ
RITNINGSTYP			
PLANRITNING			
TEKNIKOMRÅDE / INNEHÅLL			
TEKNIKÖVERGRIPANDE			
BESKRIVNING			
E22			
SEKTION 5/800-6/380			
UTFORMNING AV PLANFÖRSLAG			
PLANKARTA			
SKALA	1:1000	FORMAT	A1
RITNINGNUMMER	1 00 C 02 11	FÖRVALTNINGSNUMMER	
BLAD	11	NÄSTA BLAD	12
BET			

YREF: MODEL N: 1000000002
 2019-07-04 05:49
 2019-07-04 05:45
 2019-07-04 05:41
 2019-07-04 05:37
 2019-07-04 05:33
 2019-07-04 05:29
 2019-07-04 05:25
 2019-07-04 05:21
 2019-07-04 05:17
 2019-07-04 05:13
 2019-07-04 05:09
 2019-07-04 05:05
 2019-07-04 05:01



TECKENFÖRKLARING
 KOORDINATSYSTEM I PLAN: SWEREF 99 13 30
 HÖJDSYSTEM: RH 2000

MARKANSPRÅK

- GRÄNS FÖR VÄGOMRÅDE
- AVGRÄNSNING MELLAN OLKA TYPER AV MARKANSPRÅK
- GRÄNS FÖR VÄGPLAN
- V: NYTT VÄGOMRÅDE MED VÄGRÄTT
- Vi: NYTT VÄGOMRÅDE MED INSKRÄNKT VÄGRÄTT
- J: NY JÄRNVÄGSMARK MED ÄGANDERÄTT
- Js: NY JÄRNVÄGSMARK MED SERVICITÄTT
- J,Js: NY JÄRNVÄGSMARK MED ÄGANDERÄTT ALTERNATIVT MED SERVICITÄTT
- T: TILFÄLLIG NYTTJÄNDERÄTT, GÄLLER UNDER HELA BYGGTIDEN, DÖCK SOM LÄNGST TILL 3 MÅNADER EFTER SLUTBEKÄNNING

V1 - VÄGOMRÅDE MED INSKRÄNKT VÄGRÄTT FÖR BULLERVALL
 V2 - VÄGOMRÅDE MED INSKRÄNKT VÄGRÄTT FÖR DAGVATTENLEDNING
 V3 - VÄGOMRÅDE MED INSKRÄNKT VÄGRÄTT FÖR FAUNAPASSAGE
 V4 - VÄGOMRÅDE MED INSKRÄNKT VÄGRÄTT FÖR ANGRING
 J1 - SERVICITÄTT FÖR SERVICEVÄG
 T1 - TILFÄLLIG NYTTJÄNDERÄTT FÖR ETABLERINGSOMRÅDE OCH BYGGVÄG
 T2 - TILFÄLLIG NYTTJÄNDERÄTT FÖR BYGGANDE AV BRO
 T3 - TILFÄLLIG NYTTJÄNDERÄTT FÖR BYGGANDE AV LEDNING
 T4 - TILFÄLLIG NYTTJÄNDERÄTT FÖR BYGGVÄG AVEN ÖPPEN FÖR ANNAN TRAFIK, FÄR EJ BLOCKERAS
 T5 - TILFÄLLIG NYTTJÄNDERÄTT FÖR UPPLAG AV JORDMASSOR

SKYDDSÅTGÄRDER OCH FÖRSIKTIGHETSMÅTT

- MARKERING ELLER AVGRÄNSNING AV SKYDDSÅTGÄRDER OCH FÖRSIKTIGHETSMÅTT
- FAUNASTÄNGSEL: HÖJD 2,2 METER ÖVER OMGIVANDE MARKNIVÅ
- VÄGRÄCKE
- SK1: BULLERSKYDDSSKÄRM, ANGES MED HÖJD I METER ÖVER VÄGMITT
- SK2: BULLERSKYDDSVALL, ANGES MED HÖJD I METER ÖVER VÄGMITT
- SK3: BULLERSKYDDSSKÄRM PÅ BEFINTLIG BULLERSKYDDSVALL, ANGES MED HÖJD I METER ÖVER VÄGMITT
- SK4: BULLERSKYDDSSKÄRM PÅ NY BULLERSKYDDSVALL, ANGES MED HÖJD I METER ÖVER VÄGMITT
- SK5: FASTGHEITSNÄRA BULLERSKYDD, ERBJUDANDE OM BULLERSKYDDSSKÄRM, HÖJD I METER
- SK6: FASTGHEITSNÄRA BULLERSKYDD, ERBJUDANDE OM FASADÅTGÄRD
- SK7: FASTGHEITSNÄRA BULLERSKYDD, ERBJUDANDE OM SKYDDAD UTEPLATS
- SK8: FAUNAPASSAGE, PORT
- SK9: FAUNAPASSAGE, TRUMPA
- SK10: FÖRDRÖJNINGSMAGASIN MED TÄT BOTTEN
- SK11: INFILTRATIONS- OCH FÖRDRÖJNINGSMAGASIN
- SK12: TÄTA DIKEN
- SK13: BLÅNDSKYDD

VERKSAMHETER/ÅTGÄRDER SOM UNDANTAS FRÅN FÖRBUDD ENLIGT MILJÖBALKEN

FÖRBUDDEN SOM AVSER VERKSAMHET ELLER ÅTGÄRD INOM GENERELLT BIODIVERSITÄTSMÅL GÄLLER INTE BYGGANDE AV ALLMÄN VÄG/JÄRNVÄG. SKYDDIGHETEN ATT GÖRA ANMÄLAN FÖR SAMRÅD ENLIGT 12:6 GÄLLER INTE FÖR DE VERKSAMHETER OCH ÅTGÄRDER SOM BEHOVS FÖR ATT BYGGA VÄGEN/JÄRNVÄGEN OCH SOM FASTSTÄLLS OCH INGÅR I VÄGOMRÅDE FÖR ALLMÄN VÄG/JÄRNVÄGSMARK ELLER OMRÅDE FÖR TILFÄLLIG NYTTJÄNDERÄTT.

BIODIVERSITÄTSMÅL

SÄRSKILDA BESLUT SOM TAS I SAMBAND MED FASTSTÄLLELSE AV VÄGPLAN

INDRAGNING AV VÄG FRÅN ALLMÄN UNDERHÅLL

ÖVRIGA BETECKNINGAR PÅ PLANKARTAN

- TRAKTGRÄNS
- FASTIGHETSGRÄNS
- FASTIGHET SOM INLÖSES
- TRAFIKVERKETS BEFINTLIGA FASTIGHET
- NY VÄG, VÄGBANKANTER MED LÄNGDMÄTNING OCH HÖJDSÄTTNING
- BULLERSKYDDSSKÄRM

ORIENTERINGSKARTA MED BLADINDELNING

19 18 17 16 15 14 13 12 11 10 9 8 7 6 5 4 3 2 1
 19 18 17 16 15 14 13 12 11 10 9 8 7 6 5 4 3 2 1
 ← FJÄLKINGE → → GUALÖV →

TYP AV PLAN: **VÄGPLAN**

GRANSKNINGSSTATUS / SYFTE: **FASTSTÄLLELSEHANDLING**

HANDLINGSTYP: **FASTSTÄLLELSEHANDLING**

DATUM: 2020-05-22 | LEVERANS / ÄNDRINGS.PM: 2020-12-28

OBJEKT: **E22, FJÄLKINGE - GUALÖV**

DELOMRÅDE / BANDEL: **1 FJÄLKINGE-GUALÖV**

ANLÄGGNINGSDEL: **01 E22**

OBJEKTNUMMER / KM: 146388 | KONSTRUKTIONSNUMMER: 12701327

BESTÄLLARE: **TRAFIKVERKET** | LEVERANTÖR: **SWECO**

SKAPAD AV: **O ERNSTSSON** | UPPDRAGSNUMMER: 12701327

GODKÄND AV: **C. LINDBERG** | ÄNDRING: **MALMÖ**

RITNINGSTYP: **PLANRITNING**

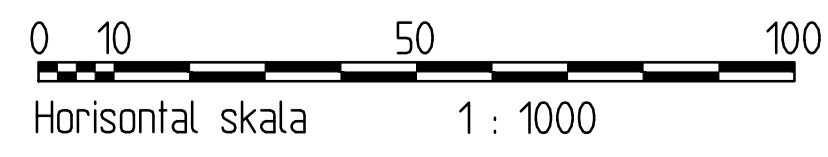
TEKNIKOMRÅDE / INNEHÅLL: **TEKNIKÖVERGRIPANDE**

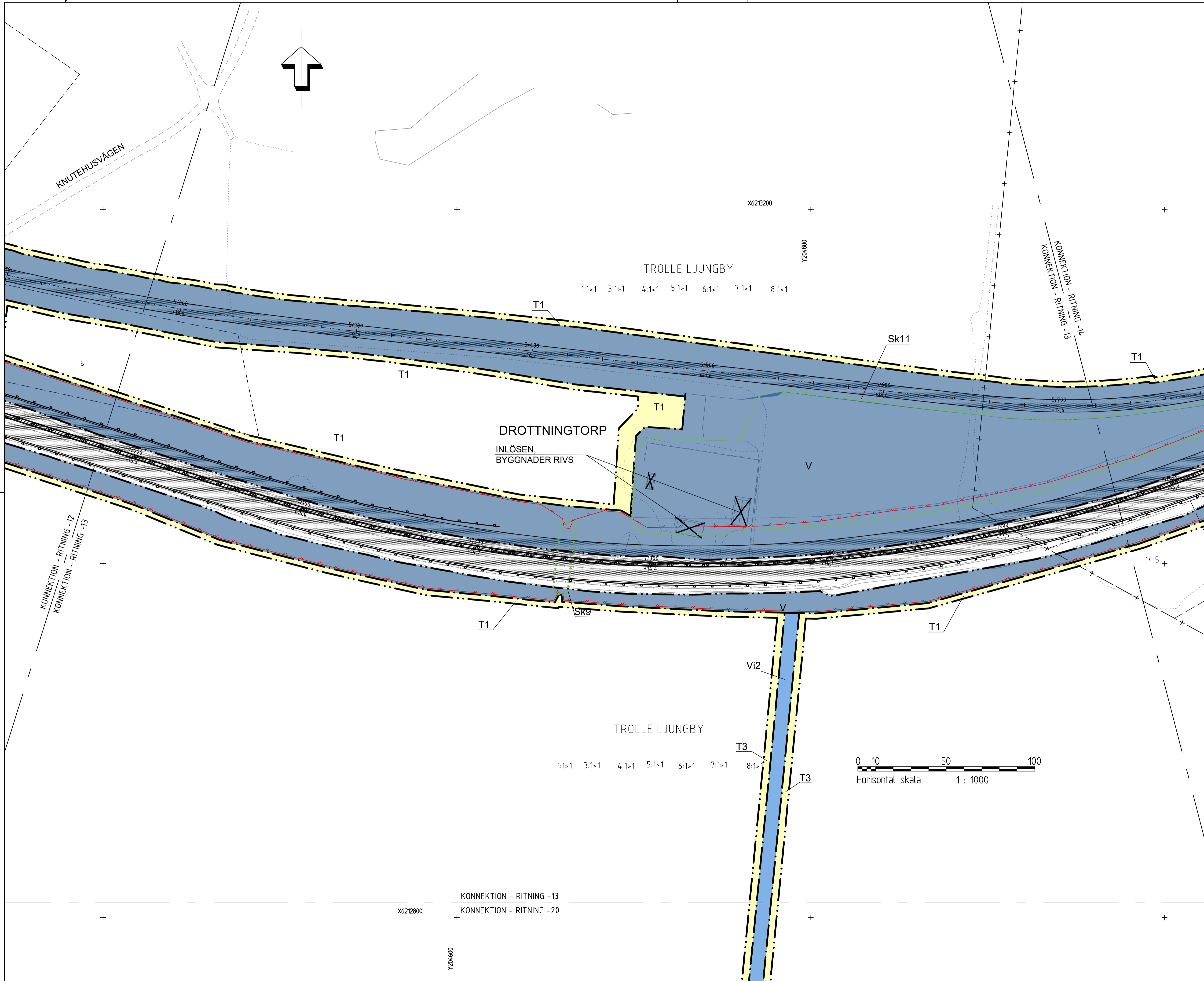
BESKRIVNING: **E22 SEKTION 6/380-6/980 UTFORMNING AV PLANKFÖRSLAG PLANKARTA**

SKALA: 1:1000 | FORMAT: A1 | FÖRVALTNINGSNUMMER: 1 00 C 02 12

RITNINGSNUMMER: 12 | BLAD: 13 | NÄSTA BLAD: 13 | BET: 13

2019-07-04	15:49	MARIELLA	1000000002
2019-07-04	15:51	MARIELLA	1000000002
2019-07-04	15:52	MARIELLA	1000000002
2019-07-04	15:53	MARIELLA	1000000002
2019-07-04	15:54	MARIELLA	1000000002
2019-07-04	15:55	MARIELLA	1000000002
2019-07-04	15:56	MARIELLA	1000000002
2019-07-04	15:57	MARIELLA	1000000002
2019-07-04	15:58	MARIELLA	1000000002
2019-07-04	15:59	MARIELLA	1000000002
2019-07-04	16:00	MARIELLA	1000000002
2019-07-04	16:01	MARIELLA	1000000002





TECKENFÖRKLARING
 KOORDINATSYSTEM I PLAN: SWEREF 99 13 30
 HÖJDSYSTEM: RH 2000

- MARKANSPRÅK**
- GRÄNS FÖR VÄGOMRÅDE
 - AVGRÄNSNING MELLAN OLIKA TYPER AV MARKANSPRÅK
 - GRÄNS FÖR VÄGPLAN
 - NYTT VÄGOMRÅDE MED VÄGRÄTT
 - NYTT VÄGOMRÅDE MED INSKRÄNKT VÄGRÄTT
 - NY JÄRNVÄGSMARK MED ÄGANDERÄTT
 - NY JÄRNVÄGSMARK MED SERVICUTSRÄTT
 - NY JÄRNVÄGSMARK MED ÄGANDERÄTT ALTERNATIVT MED SERVICUTSRÄTT
 - TILFÄLLIG NYTTJÄNDERÄTT, GÄLLER UNDER HELA BYGGTIDEN, DÖCK SOM LÄNGST TILL 3 MÅNADER EFTER SLUTBESIKNING
- VI1 - VÄGOMRÅDE MED INSKRÄNKT VÄGRÄTT FÖR BULLERVALL
 VI2 - VÄGOMRÅDE MED INSKRÄNKT VÄGRÄTT FÖR DAGVATTENLEDNING
 V3 - VÄGOMRÅDE MED INSKRÄNKT VÄGRÄTT FÖR FAUNAPASSAGE
 V4 - VÄGOMRÅDE MED INSKRÄNKT VÄGRÄTT FÖR ANGRING
 J1 - SERVICUT FÖR SERVICEVÄG
 T1 - TILFÄLLIG NYTTJÄNDERÄTT FÖR ETABLERINGSOMRÅDE OCH BYGGVÄG
 T2 - TILFÄLLIG NYTTJÄNDERÄTT FÖR BYGGANDE AV BRÖ
 T3 - TILFÄLLIG NYTTJÄNDERÄTT FÖR BYGGANDE AV LEDNING
 T4 - TILFÄLLIG NYTTJÄNDERÄTT FÖR BYGGVÄG AVEN ÖPPEN FÖR ANNAN TRAFIK, FÄR EJ BLOCKERAS
 T5 - TILFÄLLIG NYTTJÄNDERÄTT FÖR UPPLAG AV JORDMASSOR

- SKYDDSÅTGÄRDER OCH FÖRSIKTIGHETSMÅTT**
- MARKERING ELLER AVGRÄNSNING AV SKYDDSÅTGÄRDER OCH FÖRSIKTIGHETSMÅTT
 - FAUNASTÄNGSEL: HÖJD 2,2 METER ÖVER OMGIVANDE MARKNIVÅ
 - VÄGRÄCKE
 - SK1 BULLERSKYDDSSKÄRM, ANGES MED HÖJD I METER ÖVER VÄGMITT
 - SK2 BULLERSKYDDSVALL, ANGES MED HÖJD I METER ÖVER VÄGMITT
 - SK3 BULLERSKYDDSSKÄRM PÅ BEFINTLIG BULLERSKYDDSVALL, ANGES MED HÖJD I METER ÖVER VÄGMITT
 - SK4 BULLERSKYDDSSKÄRM PÅ NY BULLERSKYDDSVALL, ANGES MED HÖJD I METER ÖVER VÄGMITT
 - SK5 FASTIGHETSNÄRA BULLERSKYDD, ERBJUDANDE OM BULLERSKYDDSSKÄRM, HÖJD I METER
 - SK6 FASTIGHETSNÄRA BULLERSKYDD, ERBJUDANDE OM FASADÅTGÄRD
 - SK7 FASTIGHETSNÄRA BULLERSKYDD, ERBJUDANDE OM SKYDDAD UTEPLATS
 - SK8 FAUNAPASSAGE, PORT
 - SK9 FAUNAPASSAGE, TRUMPA
 - SK10 FÖRDRJNINGSMAGASIN MED TÄT BOTTEN
 - SK11 INFILTRATIONS- OCH FÖRDRJNINGSMAGASIN
 - SK12 TÄTA DIKEN
 - SK13 BLÄNSKYDD

VERKSAMHETER/ÅTGÄRDER SOM UNDANTAS FRÅN FÖRBUDD ENLIGT MILJÖBALKEN

FÖRBUDDEN SOM AVSER VERKSAMHETER ELLER ÅTGÄRD INOM GENERELLT BIOTOPSKYDDSDOMRÅDE GÄLLER INTE BYGGANDE AV ALLMÄN VÄG/JÄRNVÄG.

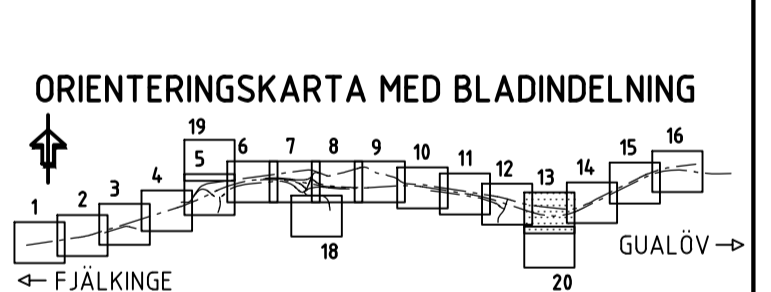
SKYDDIGHETEN ATT GÖRA ANMÄLAN FÖR SAMRÅD ENLIGT 12:6 GÄLLER INTE FÖR DE VERKSAMHETER OCH ÅTGÄRDER SOM BEHOVS FÖR ATT BYGGA VÄGEN JÄRNVÄGEN OCH SOM FASTSTÄLLS OCH INGÅR I VÄGOMRÅDE FÖR ALLMÄN VÄG/JÄRNVÄGSMARK ELLER OMRÅDE FÖR TILFÄLLIG NYTTJÄNDERÄTT.

BIOTOPSKYDDAD MARK

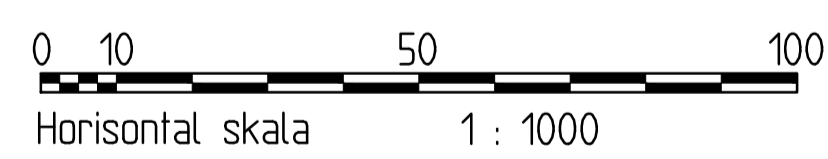
SÄRSKILDA BESLUT SOM TAS I SAMBAND MED FASTSTÄLLELSE AV VÄGPLAN

INDRAGNING AV VÄG FRÅN ALLMÄN UNDERHÅLL

- ÖVRIGA BETECKNINGAR PÅ PLANKARTAN**
- TRAKTGRÄNS
 - FASTIGHETSGRÄNS
 - FASTIGHET SOM INLÖSES
 - TRAFIKVERKETS BEFINTLIGA FASTIGHET
 - NY VÄG, VÄGBÄNKAFTER MED LÄNGDMÄTNING OCH HÖJDSÄTTNING
 - BULLERSKYDDSSKÄRM



GRANSKNINGSSTATUS / SYFTE	
HANDLINGSTYP FASTSTÄLLELSEHANDLING	
DATUM 2020-05-22	LEVERANS / ÄNDRINGS.PM 2020-10-23
OBJEKT E22, FJÄLKINGE - GUALÖV	
DELOMRÅDE / BANDEL 1 FJÄLKINGE-GUALÖV	
ANLÄGGNINGSDDEL 01 E22	
OBJEKTNUMMER / KM 146388	KONSTRUKTIONSNUMMER
BESTÄLLARE TRAFIKVERKET	LEVERANTÖR SWECO
SKAPAD AV O ERNSTSSON	UPPRAGSNUMMER 12701327
GODKÄND AV C. LINDBERG	AVDELNING MALMÖ
RITNINGSTYP PLANRITNING	
TEKNIKOMRÅDE / INNEHÅLL TEKNIKÖVERGRIPANDE	
BESKRIVNING E22 SEKTION 6/980-7/560 UTFORMNING AV PLANFÖRSLAG PLANKARTA	
SKALA 1:1000	FORMAT A1
RITNINGSNUMMER 1 00 C 02 13	FÖRVALTNINGSNUMMER
BLAD 13	NÄSTA BLAD 14
BET	



2020-05-22 12:56
 2020-05-22 13:00
 2020-05-22 13:05
 2020-05-22 13:10
 2020-05-22 13:15
 2020-05-22 13:20
 2020-05-22 13:25
 2020-05-22 13:30
 2020-05-22 13:35
 2020-05-22 13:40
 2020-05-22 13:45
 2020-05-22 13:50
 2020-05-22 13:55
 2020-05-22 14:00
 2020-05-22 14:05
 2020-05-22 14:10
 2020-05-22 14:15
 2020-05-22 14:20
 2020-05-22 14:25
 2020-05-22 14:30
 2020-05-22 14:35
 2020-05-22 14:40
 2020-05-22 14:45
 2020-05-22 14:50
 2020-05-22 14:55
 2020-05-22 15:00
 2020-05-22 15:05
 2020-05-22 15:10
 2020-05-22 15:15
 2020-05-22 15:20
 2020-05-22 15:25
 2020-05-22 15:30
 2020-05-22 15:35
 2020-05-22 15:40
 2020-05-22 15:45
 2020-05-22 15:50
 2020-05-22 15:55
 2020-05-22 16:00

TECKENFÖRKLARING

KOORDINATSYSTEM I PLAN: SWEREF 99 13 30
HÖJDSYSTEM: RH 2000

MARKANSPRÅK

- GRÄNS FÖR VÄGOMRÅDE
- AVGRÄNSNING MELLAN OLKA TYPER AV MARKANSPRÅK
- GRÄNS FÖR VÄGPLAN
- V NYTT VÄGOMRÅDE MED VÄGRÄTT
- Vi NYTT VÄGOMRÅDE MED INSKRÄNKT VÄGRÄTT
- J NY JÄRNVÄGSMARK MED INSKRÄNKT VÄGRÄTT
- Js NY JÄRNVÄGSMARK MED SERVIDUTSRÄTT
- J,Js NY JÄRNVÄGSMARK MED ÄGANDERÄTT ALTERNATIVT MED SERVIDUTSRÄTT
- T TILFÄLLIG NYTTJÄNDERÄTT, GÄLLER UNDER HELA BYGGTIDEN, DÖCK SOM LÅNGST TILL 3 MÅNADER EFTER SLUTBEKÄNNING

- V1 - VÄGOMRÅDE MED INSKRÄNKT VÄGRÄTT FÖR BULLERVALL
- V2 - VÄGOMRÅDE MED INSKRÄNKT VÄGRÄTT FÖR DAGVATTENLEDNING
- V3 - VÄGOMRÅDE MED INSKRÄNKT VÄGRÄTT FÖR FAUNAPASSAGE
- V4 - VÄGOMRÅDE MED INSKRÄNKT VÄGRÄTT FÖR ANGRING
- J1 - SERVIDUT FÖR SERVICEVÄG
- T1 - TILFÄLLIG NYTTJÄNDERÄTT FÖR ETABLERINGSOMRÅDE OCH BYGGVÄG
- T2 - TILFÄLLIG NYTTJÄNDERÄTT FÖR BYGGANDE AV BRO
- T3 - TILFÄLLIG NYTTJÄNDERÄTT FÖR BYGGANDE AV LEDNING
- T4 - TILFÄLLIG NYTTJÄNDERÄTT FÖR BYGGVÄG AVEN ÖPPEN FÖR ANNAN TRAFIK, FÄR EJ BLOCKERAS
- T5 - TILFÄLLIG NYTTJÄNDERÄTT FÖR UPPLAG AV JORDMASSOR

SKYDSÅTGÄRDER OCH FÖRSIKTIGHETSMÅTT

- MARKEERING ELLER AVGRÄNSNING AV SKYDSÅTGÄRDER OCH FÖRSIKTIGHETSMÅTT
- FAUNASTÄNGSEL: HÖJD 2,2 METER ÖVER OMGIVANDE MARKNIVÅ
- VÄGRÄCKE

- Sk1 BULLERSKYDDSSKÄRM, ANGES MED HÖJD I METER ÖVER VÄGMITT
- Sk2 BULLERSKYDDSVALL, ANGES MED HÖJD I METER ÖVER VÄGMITT
- Sk3 BULLERSKYDDSSKÄRM PÅ BEFINTLIG BULLERSKYDDSVALL, ANGES MED HÖJD I METER ÖVER VÄGMITT
- Sk4 BULLERSKYDDSSKÄRM PÅ NY BULLERSKYDDSVALL, ANGES MED HÖJD I METER ÖVER VÄGMITT
- Sk5 FASTGHEITSNÄRA BULLERSKYDD, ERBJUDANDE OM BULLERSKYDDSSKÄRM, HÖJD I METER
- Sk6 FASTGHEITSNÄRA BULLERSKYDD, ERBJUDANDE OM FASTÅTGÄRD
- Sk7 FASTGHEITSNÄRA BULLERSKYDD, ERBJUDANDE OM SKYDDAD UTEPLATS
- Sk8 FAUNAPASSAGE, PORT
- Sk9 FAUNAPASSAGE, TRUMPA
- Sk10 FÖRDRÖJNINGSMAGASIN MED TÄT BOTTEN
- Sk11 INFILTRATIONS- OCH FÖRDRÖJNINGSMAGASIN
- Sk12 TÄTA DIKEN
- Sk13 BLÅNSKYDD

VERKSAMHETER/ÅTGÄRDER SOM UNDANTAS FRÅN FÖRBUDD ENLIGT MILJÖBALKEN

- FÖRBUDD SOM AVSER VERKSAMHET ELLER ÅTGÄRD INOM GENERELLT BIOTOPSKYDDSMÅRÅDE GÄLLER INTE BYGGANDE AV ALLMÄN VÄG/JÄRNVÄG.
- SKYDDIGHETEN ATT GÖRA ANMÄLAN FÖR SAMRÅD ENLIGT 12,6 MB GÄLLER INTE FÖR DE VERKSAMHETER OCH ÅTGÄRDER SOM BEHOVS FÖR ATT BYGGA VÄGEN JÄRNVÄGEN OCH SOM FASTSTÄLLS OCH INGÅR I VÄGOMRÅDE FÖR ALLMÄN VÄG/JÄRNVÄGSMARK ELLER OMRÅDE FÖR TILFÄLLIG NYTTJÄNDERÄTT.
- BIOTOPSKYDDAD MARK

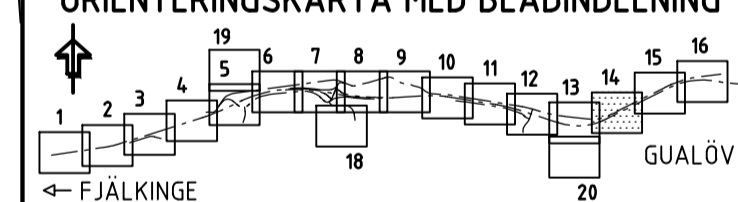
SÄRSKILDA BESLUT SOM TAS I SAMBAND MED FASTSTÄLLELSE AV VÄGPLAN

- INDRAGNING AV VÄG FRÅN ALLMANT UNDERHÅLL

ÖVRIGA BETECKNINGAR PÅ PLANKARTAN

- TRAKTGRÄNS
- FASTIGHETSGRÄNS
- FASTIGHET SOM INLÖSES
- TRAFIKVERKETS BEFINTLIGA FASTIGHET
- NY VÄG, VÄGBANKEANTER MED LÄNGDHÄTNING OCH HÖJDSÄTTNING
- + Y.Y. m
- BULLERSKYDDSSKÄRM

ORIENTERINGSKARTA MED BLADINDELNING



VÄGPLAN

GRANSKNINGSSTATUS / SYFTE

HANDLINGSTYP

FASTSTÄLLELSEHANDLING

DATUM: 2020-05-22 | LEVERANS / ÄNDRINGS.PM: 2020-10-23

OBJEKT: **E22, FJÄLKINGE - GUALÖV**

DELOMRÅDE / BANDEL: **1 FJÄLKINGE-GUALÖV**

ANLÄGGNINGSDEL: **01 E22**

OBJEKTNUMMER / KM: **146388** | KONSTRUKTIONNUMMER

BESTÄLLARE: **TRAFIKVERKET** | LEVERANTÖR: **SWECO**

SKAPAD AV: **O ERNSTSSON** | UPPDRAGSNUMMER: **12701327**

GODKÄND AV: **C LINDBERG** | AVDELNING: **MALMÖ**

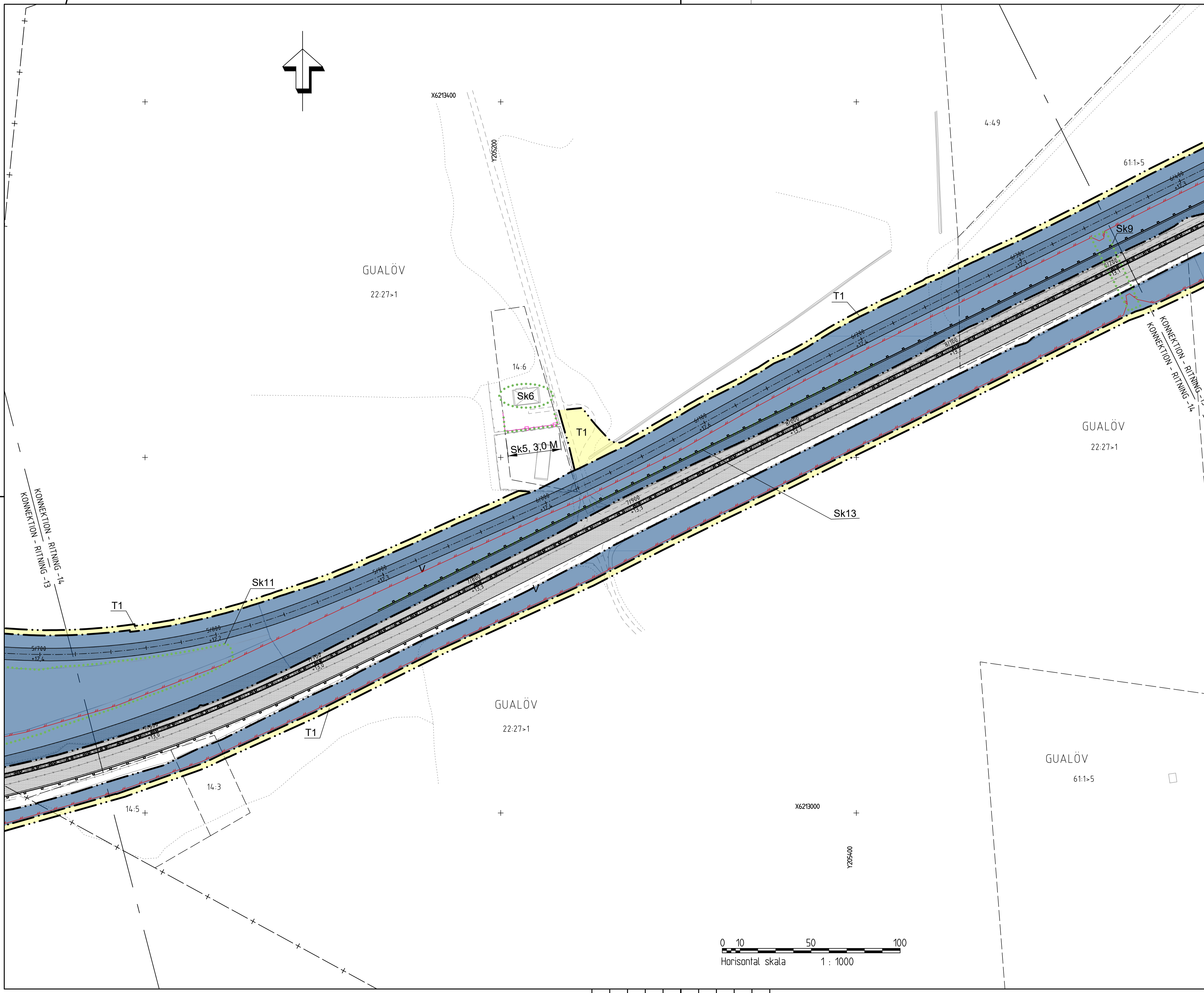
RITNINGSTYP: **PLANRITNING**

TEKNIKOMRÅDE / INNEHÅLL: **TEKNIKÖVERGRIPANDE**

BESKRIVNING: **E22 SEKTION 7/560-8/200 UTFORMNING AV PLANFÖRSLAG PLANKARTA**

SKALA: **1:1000** | FORMAT: **A1** | FÖRVALTNINGSNUMMER

RITNINGNUMMER: **1 00 C 02 14** | BLAD: **14** | NÄSTA BLAD: **15** | BET



TECKENFÖRKLARING

KOORDINATSYSTEM I PLAN: SWEREF 99 13 30
HÖJDSYSTEM: RH 2000

MARKANSPRÅK

- GRÄNS FÖR VÄGOMRÅDE
- AVGRÄNSNING MELLAN OLIKA TYPER AV MARKANSPRÅK
- GRÄNS FÖR VÄGPLAN
- V NYTT VÄGOMRÅDE MED VÄGRÄTT
- Vi NYTT VÄGOMRÅDE MED INSKRÄNKT VÄGRÄTT
- J NY JÄRNVÄGSMARK MED ÄGANDERÄTT
- Js NY JÄRNVÄGSMARK MED SERVITUTSRÄTT
- J,Js NY JÄRNVÄGSMARK MED ÄGANDERÄTT ALTERNATIVT MED SERVITUTSRÄTT
- T TILFÄLLIG NYTTJÄNDERÄTT, GÄLLER UNDER HELA BYGGTIDEN, DÖCK SOM LÄNGST TILL 3 MÅNADER EFTER SLUTBESIKTNING

- V1 - VÄGOMRÅDE MED INSKRÄNKT VÄGRÄTT FÖR BULLERVALL
- V2 - VÄGOMRÅDE MED INSKRÄNKT VÄGRÄTT FÖR DAGVATTENLEDNING
- V3 - VÄGOMRÅDE MED INSKRÄNKT VÄGRÄTT FÖR FAUNAPASSAGE
- V4 - VÄGOMRÅDE MED INSKRÄNKT VÄGRÄTT FÖR ANGRING
- J1 - SERVICUT FÖR SERVICEVÄG
- T1 - TILFÄLLIG NYTTJÄNDERÄTT FÖR ETABLERINGSOMRÅDE OCH BYGGVÄG
- T2 - TILFÄLLIG NYTTJÄNDERÄTT FÖR BYGGANDE AV BRO
- T3 - TILFÄLLIG NYTTJÄNDERÄTT FÖR BYGGANDE AV LEDNING
- T4 - TILFÄLLIG NYTTJÄNDERÄTT FÖR BYGGVÄG AVEN ÖPPEN FÖR ANNAN TRAFIK, FÄR EJ BLOCKERAS
- T5 - TILFÄLLIG NYTTJÄNDERÄTT FÖR UPPLAG AV JORDMASSOR

SKYDDSÅTGÄRDER OCH FÖRSIKTIGHETSÅTT

- MARKERING ELLER AVGRÄNSNING AV SKYDDSÅTGÄRDER OCH FÖRSIKTIGHETSÅTT
- FAUNASTÄNGSEL: HÖJD 2,2 METER ÖVER OMGIVANDE MARKEN
- VÄGRÄCKE
- Sk1 BULLERSKYDDSSKÄRM, ANGES MED HÖJD I METER ÖVER VÄGMITT
- Sk2 BULLERSKYDDSVALL, ANGES MED HÖJD I METER ÖVER VÄGMITT
- Sk3 BULLERSKYDDSSKÄRM PÅ BEFINTLIG BULLERSKYDDSVALL, ANGES MED HÖJD I METER ÖVER VÄGMITT
- Sk4 BULLERSKYDDSSKÄRM PÅ NY BULLERSKYDDSVALL, ANGES MED HÖJD I METER ÖVER VÄGMITT
- Sk5 FASTGHEITSNÄRA BULLERSKYDD, ERBJUDANDE OM BULLERSKYDDSSKÄRM, HÖJD I METER
- Sk6 FASTGHEITSNÄRA BULLERSKYDD, ERBJUDANDE OM FASADÅTGÄRD
- Sk7 FASTGHEITSNÄRA BULLERSKYDD, ERBJUDANDE OM SKYDDAD UTEPLATS
- Sk8 FAUNAPASSAGE, PORT
- Sk9 FAUNAPASSAGE, TRUMPA
- Sk10 FÖRDRJNINGSMAGASIN MED TÄT BOTTEN
- Sk11 INFILTRATIONS- OCH FÖRDRJNINGSMAGASIN
- Sk12 TÄTA DIKEN
- Sk13 BLÄNSKYDD

VERKSAMHETER/ÅTGÄRDER SOM UNDANTAS FRÅN FÖRBUD ENLIGT MILJÖBALKEN

- FÖRBUDEN SOM AVSER VERKSAMHET ELLER ÅTGÄRD INOM GENERLLT BIOTOPSKYDDSMRÅDE GÄLLER INTE BYGGANDE AV ALLMÄN VÄG/JÄRNVÄG.
- SKYDDIGHETEN ATT GÖRA ANMÄLAN FÖR SAMRÅD ENLIGT 12:6 GÄLLER INTE FÖR DE VERKSAMHETER OCH ÅTGÄRDER SOM BEHOVS FÖR ATT BYGGA VÄGEN/JÄRNVÄGEN OCH SOM FASTSTÄLLS OCH INGÅR I VÄGOMRÅDE FÖR ALLMÄN VÄG/JÄRNVÄGSMARK ELLER OMRÅDE FÖR TILFÄLLIG NYTTJÄNDERÄTT.
- BIOTOPSKYDDAD MARK

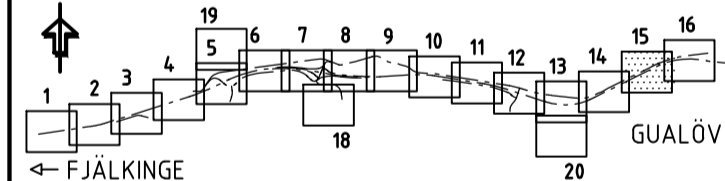
SÄRSKILDA BESLUT SOM TAS I SAMBAND MED FASTSTÄLLELSE AV VÄGPLAN

- INDRAGNING AV VÄG FRÅN ALLMANT UNDERHÅLL

ÖVRIGA BETECKNINGAR PÅ PLANKARTAN

- TRAKTGRÄNS
- FASTIGHETSGRÄNS
- FASTIGHET SOM INLÖSES
- TRAFIKVERKETS BEFINTLIGA FASTIGHET
- NY VÄG, VÄGBANKEKANTER MED LÄNGDMÄTNING OCH HÖJDSÄTTNING
- BULLERSKYDDSSKÄRM

ORIENTERINGSKARTA MED BLADINDELNING



TYP AV PLAN VÄGPLAN

GRANSKNINGSSTATUS / SYFTE

HANDLINGSTYP FASTSTÄLLELSEHANDLING

DATUM	2020-05-22	LEVERANS / ÄNDRINGS PM	2020-10-23
-------	------------	------------------------	------------

OBJEKT E22, FJÄLKINGE - GUALÖV

DELOMRÅDE / BANDEL 1 FJÄLKINGE-GUALÖV

ANLÄGGNINGSDDEL 01 E22

OBJEKTNUMMER / KM	146388	KONSTRUKTIONNUMMER	
BESTÄLLARE	TRAFIKVERKET	LEVERANTÖR	SWECO

SKAPAD AV	O ERNSTSSON	UPPDRAGSNUMMER	12701327
GODKÄND AV	C LINDBERG	AVDELNING	MALMÖ

RITNINGSTYP PLANRITNING

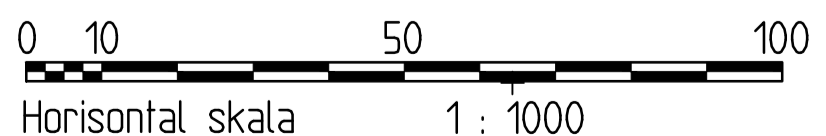
TEKNIKOMRÅDE / INNEHÅLL TEKNIKÖVERGRIPANDE

BESKRIVNING E22

SEKTION 8/200-8/840

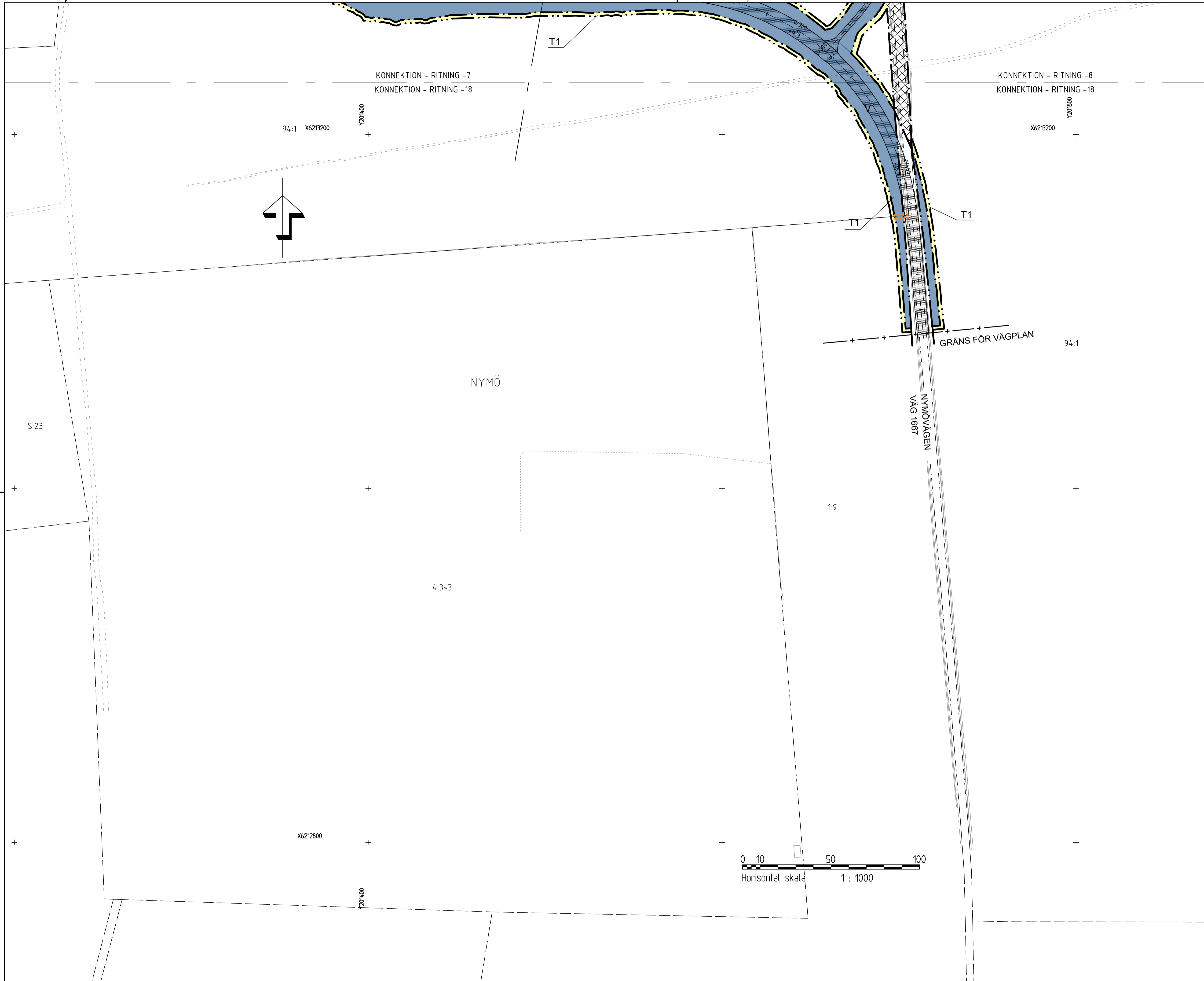
UTFORMNING AV PLANKFÖRSLAG PLANKARTA

SKALA	1:1000	FORMAT	A1	FÖRVALTNINGSNUMMER	
RITNINGNUMMER	1 00 C 02 15	BLAD	15	NÄSTA BLAD	16



REF:

2019-07-04	05:49	MORILLI	N	10000002
2019-07-04	05:49	MORILLI	N	10000002
2019-07-04	05:49	MORILLI	N	10000002
2019-07-04	05:49	MORILLI	N	10000002
2019-07-04	05:49	MORILLI	N	10000002
2019-07-04	05:49	MORILLI	N	10000002
2019-07-04	05:49	MORILLI	N	10000002
2019-07-04	05:49	MORILLI	N	10000002
2019-07-04	05:49	MORILLI	N	10000002
2019-07-04	05:49	MORILLI	N	10000002



TECKENFÖRKLARING

KOORDINATSYSTEM I PLAN SWEREF 99 13 30
HÖJDSYSTEM RH 2000

- MARKANSPRÅK**
- GRÄNS FÖR VÄGOMRÅDE
 - AVGRÄNSNING MELLAN OLIKA TYPER AV MARKANSPRÅK
 - GRÄNS FÖR VÄGPLAN
 - V NYTT VÄGOMRÅDE MED VÄGRÄTT
 - Vi NYTT VÄGOMRÅDE MED INSKRÄNKT VÄGRÄTT
 - J NY JÄRNVÄGSMARK MED ÄGANDERÄTT
 - Js NY JÄRNVÄGSMARK MED SERUITVÄGRÄTT
 - J,Js NY JÄRNVÄGSMARK MED ÄGANDERÄTT ALTERNATIVT MED SERUITVÄGRÄTT
 - T TILFÄLLIG NYTTJÄNDERÄTT, GÄLLER UNDER HELA BYGGTIDEN, DÖCK SOM LÅNGST TILL 3 MÅNADER EFTER SLUTBESIKNING
- V1 - VÄGOMRÅDE MED INSKRÄNKT VÄGRÄTT FÖR BULLERVALL
V2 - VÄGOMRÅDE MED INSKRÄNKT VÄGRÄTT FÖR DAGVATTENLEDNING
V3 - VÄGOMRÅDE MED INSKRÄNKT VÄGRÄTT FÖR FAUNAPASSAGE
V4 - VÄGOMRÅDE MED INSKRÄNKT VÄGRÄTT FÖR ANGRING
J1 - SERUITUT FÖR SERVICEVÄG
T1 - TILFÄLLIG NYTTJÄNDERÄTT FÖR ETABLERINGSOMRÅDE OCH BYGGVÄG
T2 - TILFÄLLIG NYTTJÄNDERÄTT FÖR BYGGANDE AV BRO
T3 - TILFÄLLIG NYTTJÄNDERÄTT FÖR BYGGANDE AV LEDNING
TA - TILFÄLLIG NYTTJÄNDERÄTT FÖR BYGGVÄG AVEN ÖPPEN FÖR ANNAN TRAFIK, FÄR EJ BLOCKERAS.
TS - TILFÄLLIG NYTTJÄNDERÄTT FÖR UPPLAG AV JORDMASSOR

SKYDDSÅTGÄRDER OCH FÖRSIKTIGHETSMÅTT

- MARKERING ELLER AVGRÄNSNING AV SKYDDSÅTGÄRDER OCH FÖRSIKTIGHETSMÅTT
- FAUNASTÄNGSEL HÖJD 2,2 METER ÖVER OMGIVANDE MARKNIVÅ
- VÄGRÄCKE
- SK1 BULLERSKYDDSSKÄRM, ANGES MED HÖJD I METER ÖVER VÄGMITT
- SK2 BULLERSKYDDSVALL, ANGES MED HÖJD I METER ÖVER VÄGMITT
- SK3 BULLERSKYDDSSKÄRM PÅ BEFINTLIG BULLERSKYDDSVALL, ANGES MED HÖJD I METER ÖVER VÄGMITT
- SK4 BULLERSKYDDSSKÄRM PÅ NY BULLERSKYDDSVALL, ANGES MED HÖJD I METER ÖVER VÄGMITT
- SK5 FASTGHEITSNÄRA BULLERSKYDD, ERBJUDANDE OM BULLERSKYDDSSKÄRM, HÖJD I METER
- SK6 FASTGHEITSNÄRA BULLERSKYDD, ERBJUDANDE OM FASADÅTGÄRD
- SK7 FASTGHEITSNÄRA BULLERSKYDD, ERBJUDANDE OM SKYDDAD UTEPLATS
- SK8 FAUNAPASSAGE, PORT
- SK9 FAUNAPASSAGE, TRUMPA
- SK10 FÖRDRJNINGSMAGASIN MED TÄT BOTTEN
- SK11 INFILTRATIONS- OCH FÖRDRJNINGSMAGASIN
- SK12 TÄTA DIKEN
- SK13 BLÄNSKYDD

VERKSAMHETER/ÅTGÄRDER SOM UNDANTAS FRÅN FÖRBUD ENLIGT MILJÖBALKEN

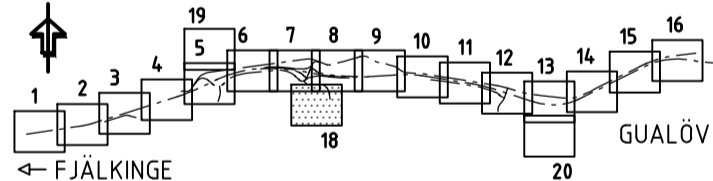
FÖRBUDEN SOM AVSER VERKSAMHET ELLER ÅTGÄRD INOM GENERellt BIOTOPSKYDDSOmrÅDE GÄLLER INTE BYGGANDE AV ALLMÄN VÄG/JÄRNVÄG. SKYDDIGHETEN ATT GÖRA ANMÄLAN FÖR SAMRÅD ENLIGT 12:6 GÄLLER INTE FÖR DE VERKSAMHETER OCH ÅTGÄRDER SOM BEHOVS FÖR ATT BYGGA VÄGEN JÄRNVÄGEN OCH SOM FASTSTÄLLS OCH INGÅR I VÄGOMRÅDE FÖR ALLMÄN VÄG/JÄRNVÄGSMARK ELLER OmRÅDE FÖR TILFÄLLIG NYTTJÄNDERÄTT.

SÄRSKILDA BESLUT SOM TAS I SAMBAND MED FASTSTÄLLELSE AV VÄGPLAN

INDRAGNING AV VÄG FRÅN ALLMANT UNDERHÅLL

- ÖVRIGA BETECKNINGAR PÅ PLANKARTAN**
- TRAKTGRÄNS
 - FASTIGHETSGRÄNS
 - FASTIGHET SOM INLÖSES
 - TRAFIKVERKETS BEFINTLIGA FASTIGHET
 - NY VÄG, VÄGBANKANTER MED LÄNGDHÄTNING OCH HÖJDSÄTTNING
 - BULLERSKYDDSSKÄRM

ORIENTERINGSKARTA MED BLADINDELNING



TYP AV PLAN			
VÄGPLAN			
GRANSKNINGSSTATUS / SYFTE			
HANDLINGSTYP			
FASTSTÄLLELSEHANDLING			
DATUM	2020-05-22	LEVERANS / ÄNDRINGS-PM	2020-10-23
OBJEKT	E22, FJÄLKINGE - GUALÖV		
DELOMRÅDE / BANDEL			
1 FJÄLKINGE-GUALÖV			
ANLÄGGNINGSDDEL			
01 E22			
OBJEKTNUMMER / KM	146388	KONSTRUKTIONNUMMER	
BESTÄLLARE	TRAFIKVERKET	LEVERANTÖR	SWECO
SKAPAD AV	O ERNSTSSON	UPPRAGSNUMMER	12701327
GODKÄND AV	C. LINDBERG	AVDELNING	MALMÖ
RITNINGSTYP			
PLANRITNING			
TEKNIKOMRÅDE / INNEHÅLL			
TEKNIKÖVERGRIPANDE			
BESKRIVNING			
VÄG 1667 SEKTION 0/345-0/496 UTFORMNING AV PLANFÖRSLAG PLANKARTA			
SKALA	1:1000	FORMAT	A1
RITNINGNUMMER	1 00 C 02 18	FÖRVALTNINGSNUMMER	
BLAD	18	NÄSTA BLAD	19
BET			

TECKENFÖRKLARING

KOORDINATSYSTEM I PLAN: SWEREF 99 13 30
HÖJDSYSTEM: RH 2000

MARKANSPRÅK

- GRÄNS FÖR VÄGOMRÅDE
- AVGRÄNSNING MELLAN OLIKA TYPER AV MARKANSPRÅK
- GRÄNS FÖR VÄGPLAN
- V NYTT VÄGOMRÅDE MED VÄGRÄTT
- Vi NYTT VÄGOMRÅDE MED INSKRÄNKT VÄGRÄTT
- J NY JÄRNVÄGSMARK MED ÄGANDERÄTT
- Js NY JÄRNVÄGSMARK MED SERVICUTSRÄTT
- J,Js NY JÄRNVÄGSMARK MED ÄGANDERÄTT ALTERNATIVT MED SERVICUTSRÄTT
- T TILFÄLLIG NYTTJÄNDERÄTT, GÄLLER UNDER HELA BYGGTIDEN, DÖCK SOM LÄNGST TILL 3 MÅNADER EFTER SLUTBESIKTNING

- V1 - VÄGOMRÅDE MED INSKRÄNKT VÄGRÄTT FÖR BULLERVALL
- V2 - VÄGOMRÅDE MED INSKRÄNKT VÄGRÄTT FÖR DAGVATTENLEDNING
- V3 - VÄGOMRÅDE MED INSKRÄNKT VÄGRÄTT FÖR FAUNAPASSAGE
- V4 - VÄGOMRÅDE MED INSKRÄNKT VÄGRÄTT FÖR ANGRING
- J1 - SERVICUT FÖR SERVICEVÄG
- T1 - TILFÄLLIG NYTTJÄNDERÄTT FÖR ETABLERINGSOMRÅDE OCH BYGGVÄG
- T2 - TILFÄLLIG NYTTJÄNDERÄTT FÖR BYGGANDE AV BRO
- T3 - TILFÄLLIG NYTTJÄNDERÄTT FÖR BYGGANDE AV LEDNING
- T4 - TILFÄLLIG NYTTJÄNDERÄTT FÖR BYGGVÄG AVEN ÖPPEN FÖR ANNAN TRAFIK, FÄR EJ BLOCKERAS
- T5 - TILFÄLLIG NYTTJÄNDERÄTT FÖR UPPLAG AV JORDMASSOR

SKYDDSÅTGÄRDER OCH FÖRSIKTIGHETSMÅTT

- MARKERING ELLER AVGRÄNSNING AV SKYDDSÅTGÄRDER OCH FÖRSIKTIGHETSMÅTT
- FAUNASTÄNGSEL, HÖJD 2,2 METER ÖVER OMGIVANDE MARKNIVÅ
- VÄGRÄCKE
- SK1 BULLERSKYDDSSKÄRM, ANGES MED HÖJD I METER ÖVER VÄGMITT
- SK2 BULLERSKYDDSVALL, ANGES MED HÖJD I METER ÖVER VÄGMITT
- SK3 BULLERSKYDDSSKÄRM PÅ BEFINTLIG BULLERSKYDDSVALL, ANGES MED HÖJD I METER ÖVER VÄGMITT
- SK4 BULLERSKYDDSSKÄRM PÅ NY BULLERSKYDDSVALL, ANGES MED HÖJD I METER ÖVER VÄGMITT
- SK5 FASTIGHETSNÄRA BULLERSKYDD, ERBJUDANDE OM BULLERSKYDDSSKÄRM, HÖJD I METER
- SK6 FASTIGHETSNÄRA BULLERSKYDD, ERBJUDANDE OM FASADÅTGÄRD
- SK7 FASTIGHETSNÄRA BULLERSKYDD, ERBJUDANDE OM SKYDDAD UTEPLATS
- SK8 FAUNAPASSAGE, PORT
- SK9 FAUNAPASSAGE, TRUMPA
- SK10 FÖRDRJNINGSMAGASIN MED TÄT BOTTEN
- SK11 INFILTRATIONS- OCH FÖRDRJNINGSMAGASIN
- SK12 TÄTA DIKEN
- SK13 BLÄNSKYDD

VERKSAMHETER/ÅTGÄRDER SOM UNDANTAS FRÅN FÖRBUD ENLIGT MILJÖBALKEN

FÖRBUDEN SOM AVSER VERKSAMHET ELLER ÅTGÄRD INOM GENERELLT BIOTOPSKYDDSGRÄNS GÄLLER INTE BYGGANDE AV ALLMÄN VÄG/JÄRNVÄG.
SKYDDIGHETEN ATT GÖRA ANMÄLAN FÖR SAMRÅD ENLIGT 12:6 GÄLLER INTE FÖR DE VERKSAMHETER OCH ÅTGÄRDER SOM BEHOVS FÖR ATT BYGGA VÄGEN JÄRNVÄGEN OCH SOM FASTSTÄLLS OCH INGÅR I VÄGOMRÅDE FÖR ALLMÄN VÄG/JÄRNVÄGSMARK ELLER OMRÅDE FÖR TILFÄLLIG NYTTJÄNDERÄTT.
--- BIOTOPSKYDDAD MARK

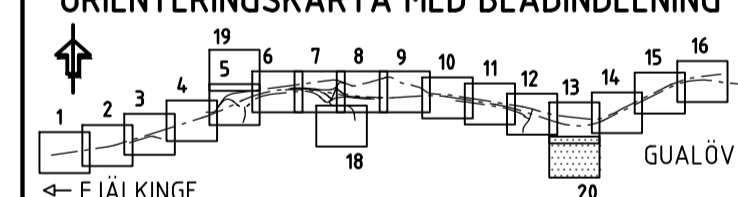
SÄRSKILDA BESLUT SOM TAS I SAMBAND MED FASTSTÄLLELSE AV VÄGPLAN

INDRAGNING AV VÄG FRÅN ALLMANT UNDERHÅLL

ÖVRIGA BETECKNINGAR PÅ PLANKARTAN

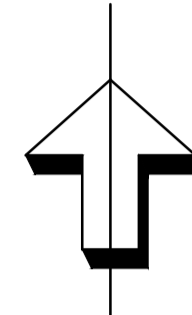
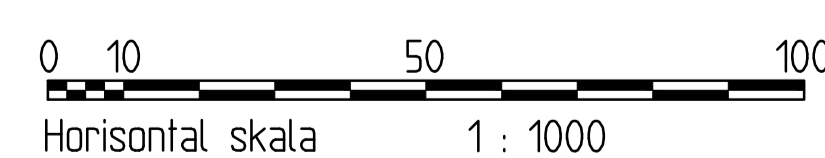
- TRAKTGRÄNS
- FASTIGHETSGRÄNS
- FASTIGHET SOM INLÖSES
- 0/100 TRAFIKVERKETS BEFINTLIGA FASTIGHET
- + Y.Y.Y m NY VÄG, VÄGBANEKANTER MED LÄNGDHÄTNING OCH HÖJDSÄTTNING
- BULLERSKYDDSSKÄRM

ORIENTERINGSKARTA MED BLADINDELNING



VÄGPLAN

GRANSKNINGSSTATUS / SYFTE		
HANDLINGSTYP		
FASTSTÄLLELSEHANDLING		
DATUM	LEVERANS / ÄNDRINGS.PM	
2020-05-22	2020-10-23	
OBJEKT		
E22, FJÄLKINGE - GUALÖV		
DELOMRÅDE / BANDEL		
1 FJÄLKINGE-GUALÖV		
ANLÄGGNINGSDDEL		
01 E22		
OBJEKTNUMMER / KM	KONSTRUKTIONNUMMER	
146388		
BESTÄLLARE	LEVERANTÖR	
TRAFIKVERKET	SWECO	
SKAPAD AV	UPPDRAGSNUMMER	
OVE ERNSTSSON	12701327	
GODKÄND AV	AVDELNING	
C. LINDBERG	MALMÖ	
RITNINGSTYP		
PLANRITNING		
TEKNIKOMRÅDE / INNEHÅLL		
TEKNIKÖVERGRIPANDE		
BESKRIVNING		
E22 SEKTION 6/980 - 7/560		
UTFORMNING AV PLANFÖRSLAG		
PLANKARTA		
SKALA	FORMAT	FÖRVALTNINGSNUMMER
1:1000	A1	
RITNINGNUMMER	BLAD	NÄSTA BLAD
1 00 C 02 20	20	BET



KONNEKTION - RITNING -13
KONNEKTION - RITNING -20

X6212800

YZ04600

Vi2

T3

T3

- 2016-07-04 15:19
- 2016-07-04 15:15
- 2016-07-04 15:14
- 2016-07-04 15:13
- 2016-07-04 15:12
- 2016-07-04 15:11
- 2016-07-04 15:10
- 2016-07-04 15:09
- 2016-07-04 15:08
- 2016-07-04 15:07
- 2016-07-04 15:06
- 2016-07-04 15:05
- 2016-07-04 15:04
- 2016-07-04 15:03
- 2016-07-04 15:02
- 2016-07-04 15:01
- 2016-07-04 15:00
- 2016-07-04 14:59
- 2016-07-04 14:58
- 2016-07-04 14:57
- 2016-07-04 14:56
- 2016-07-04 14:55
- 2016-07-04 14:54
- 2016-07-04 14:53
- 2016-07-04 14:52
- 2016-07-04 14:51
- 2016-07-04 14:50
- 2016-07-04 14:49
- 2016-07-04 14:48
- 2016-07-04 14:47
- 2016-07-04 14:46
- 2016-07-04 14:45
- 2016-07-04 14:44
- 2016-07-04 14:43
- 2016-07-04 14:42
- 2016-07-04 14:41
- 2016-07-04 14:40
- 2016-07-04 14:39
- 2016-07-04 14:38
- 2016-07-04 14:37
- 2016-07-04 14:36
- 2016-07-04 14:35
- 2016-07-04 14:34
- 2016-07-04 14:33
- 2016-07-04 14:32
- 2016-07-04 14:31
- 2016-07-04 14:30
- 2016-07-04 14:29
- 2016-07-04 14:28
- 2016-07-04 14:27
- 2016-07-04 14:26
- 2016-07-04 14:25
- 2016-07-04 14:24
- 2016-07-04 14:23
- 2016-07-04 14:22
- 2016-07-04 14:21
- 2016-07-04 14:20
- 2016-07-04 14:19
- 2016-07-04 14:18
- 2016-07-04 14:17
- 2016-07-04 14:16
- 2016-07-04 14:15
- 2016-07-04 14:14
- 2016-07-04 14:13
- 2016-07-04 14:12
- 2016-07-04 14:11
- 2016-07-04 14:10
- 2016-07-04 14:09
- 2016-07-04 14:08
- 2016-07-04 14:07
- 2016-07-04 14:06
- 2016-07-04 14:05
- 2016-07-04 14:04
- 2016-07-04 14:03
- 2016-07-04 14:02
- 2016-07-04 14:01
- 2016-07-04 14:00
- 2016-07-04 13:59
- 2016-07-04 13:58
- 2016-07-04 13:57
- 2016-07-04 13:56
- 2016-07-04 13:55
- 2016-07-04 13:54
- 2016-07-04 13:53
- 2016-07-04 13:52
- 2016-07-04 13:51
- 2016-07-04 13:50
- 2016-07-04 13:49
- 2016-07-04 13:48
- 2016-07-04 13:47
- 2016-07-04 13:46
- 2016-07-04 13:45
- 2016-07-04 13:44
- 2016-07-04 13:43
- 2016-07-04 13:42
- 2016-07-04 13:41
- 2016-07-04 13:40
- 2016-07-04 13:39
- 2016-07-04 13:38
- 2016-07-04 13:37
- 2016-07-04 13:36
- 2016-07-04 13:35
- 2016-07-04 13:34
- 2016-07-04 13:33
- 2016-07-04 13:32
- 2016-07-04 13:31
- 2016-07-04 13:30
- 2016-07-04 13:29
- 2016-07-04 13:28
- 2016-07-04 13:27
- 2016-07-04 13:26
- 2016-07-04 13:25
- 2016-07-04 13:24
- 2016-07-04 13:23
- 2016-07-04 13:22
- 2016-07-04 13:21
- 2016-07-04 13:20
- 2016-07-04 13:19
- 2016-07-04 13:18
- 2016-07-04 13:17
- 2016-07-04 13:16
- 2016-07-04 13:15
- 2016-07-04 13:14
- 2016-07-04 13:13
- 2016-07-04 13:12
- 2016-07-04 13:11
- 2016-07-04 13:10
- 2016-07-04 13:09
- 2016-07-04 13:08
- 2016-07-04 13:07
- 2016-07-04 13:06
- 2016-07-04 13:05
- 2016-07-04 13:04
- 2016-07-04 13:03
- 2016-07-04 13:02
- 2016-07-04 13:01
- 2016-07-04 13:00
- 2016-07-04 12:59
- 2016-07-04 12:58
- 2016-07-04 12:57
- 2016-07-04 12:56
- 2016-07-04 12:55
- 2016-07-04 12:54
- 2016-07-04 12:53
- 2016-07-04 12:52
- 2016-07-04 12:51
- 2016-07-04 12:50
- 2016-07-04 12:49
- 2016-07-04 12:48
- 2016-07-04 12:47
- 2016-07-04 12:46
- 2016-07-04 12:45
- 2016-07-04 12:44
- 2016-07-04 12:43
- 2016-07-04 12:42
- 2016-07-04 12:41
- 2016-07-04 12:40
- 2016-07-04 12:39
- 2016-07-04 12:38
- 2016-07-04 12:37
- 2016-07-04 12:36
- 2016-07-04 12:35
- 2016-07-04 12:34
- 2016-07-04 12:33
- 2016-07-04 12:32
- 2016-07-04 12:31
- 2016-07-04 12:30
- 2016-07-04 12:29
- 2016-07-04 12:28
- 2016-07-04 12:27
- 2016-07-04 12:26
- 2016-07-04 12:25
- 2016-07-04 12:24
- 2016-07-04 12:23
- 2016-07-04 12:22
- 2016-07-04 12:21
- 2016-07-04 12:20
- 2016-07-04 12:19
- 2016-07-04 12:18
- 2016-07-04 12:17
- 2016-07-04 12:16
- 2016-07-04 12:15
- 2016-07-04 12:14
- 2016-07-04 12:13
- 2016-07-04 12:12
- 2016-07-04 12:11
- 2016-07-04 12:10
- 2016-07-04 12:09
- 2016-07-04 12:08
- 2016-07-04 12:07
- 2016-07-04 12:06
- 2016-07-04 12:05
- 2016-07-04 12:04
- 2016-07-04 12:03
- 2016-07-04 12:02
- 2016-07-04 12:01
- 2016-07-04 12:00
- 2016-07-04 11:59
- 2016-07-04 11:58
- 2016-07-04 11:57
- 2016-07-04 11:56
- 2016-07-04 11:55
- 2016-07-04 11:54
- 2016-07-04 11:53
- 2016-07-04 11:52
- 2016-07-04 11:51
- 2016-07-04 11:50
- 2016-07-04 11:49
- 2016-07-04 11:48
- 2016-07-04 11:47
- 2016-07-04 11:46
- 2016-07-04 11:45
- 2016-07-04 11:44
- 2016-07-04 11:43
- 2016-07-04 11:42
- 2016-07-04 11:41
- 2016-07-04 11:40
- 2016-07-04 11:39
- 2016-07-04 11:38
- 2016-07-04 11:37
- 2016-07-04 11:36
- 2016-07-04 11:35
- 2016-07-04 11:34
- 2016-07-04 11:33
- 2016-07-04 11:32
- 2016-07-04 11:31
- 2016-07-04 11:30
- 2016-07-04 11:29
- 2016-07-04 11:28
- 2016-07-04 11:27
- 2016-07-04 11:26
- 2016-07-04 11:25
- 2016-07-04 11:24
- 2016-07-04 11:23
- 2016-07-04 11:22
- 2016-07-04 11:21
- 2016-07-04 11:20
- 2016-07-04 11:19
- 2016-07-04 11:18
- 2016-07-04 11:17
- 2016-07-04 11:16
- 2016-07-04 11:15
- 2016-07-04 11:14
- 2016-07-04 11:13
- 2016-07-04 11:12
- 2016-07-04 11:11
- 2016-07-04 11:10
- 2016-07-04 11:09
- 2016-07-04 11:08
- 2016-07-04 11:07
- 2016-07-04 11:06
- 2016-07-04 11:05
- 2016-07-04 11:04
- 2016-07-04 11:03
- 2016-07-04 11:02
- 2016-07-04 11:01
- 2016-07-04 11:00
- 2016-07-04 10:59
- 2016-07-04 10:58
- 2016-07-04 10:57
- 2016-07-04 10:56
- 2016-07-04 10:55
- 2016-07-04 10:54
- 2016-07-04 10:53
- 2016-07-04 10:52
- 2016-07-04 10:51
- 2016-07-04 10:50
- 2016-07-04 10:49
- 2016-07-04 10:48
- 2016-07-04 10:47
- 2016-07-04 10:46
- 2016-07-04 10:45
- 2016-07-04 10:44
- 2016-07-04 10:43
- 2016-07-04 10:42
- 2016-07-04 10:41
- 2016-07-04 10:40
- 2016-07-04 10:39
- 2016-07-04 10:38
- 2016-07-04 10:37
- 2016-07-04 10:36
- 2016-07-04 10:35
- 2016-07-04 10:34
- 2016-07-04 10:33
- 2016-07-04 10:32
- 2016-07-04 10:31
- 2016-07-04 10:30
- 2016-07-04 10:29
- 2016-07-04 10:28
- 2016-07-04 10:27
- 2016-07-04 10:26
- 2016-07-04 10:25
- 2016-07-04 10:24
- 2016-07-04 10:23
- 2016-07-04 10:22
- 2016-07-04 10:21
- 2016-07-04 10:20
- 2016-07-04 10:19
- 2016-07-04 10:18
- 2016-07-04 10:17
- 2016-07-04 10:16
- 2016-07-04 10:15
- 2016-07-04 10:14
- 2016-07-04 10:13
- 2016-07-04 10:12
- 2016-07-04 10:11
- 2016-07-04 10:10
- 2016-07-04 10:09
- 2016-07-04 10:08
- 2016-07-04 10:07
- 2016-07-04 10:06
- 2016-07-04 10:05
- 2016-07-04 10:04
- 2016-07-04 10:03
- 2016-07-04 10:02
- 2016-07-04 10:01
- 2016-07-04 10:00
- 2016-07-04 09:59
- 2016-07-04 09:58
- 2016-07-04 09:57
- 2016-07-04 09:56
- 2016-07-04 09:55
- 2016-07-04 09:54
- 2016-07-04 09:53
- 2016-07-04 09:52
- 2016-07-04 09:51
- 2016-07-04 09:50
- 2016-07-04 09:49
- 2016-07-04 09:48
- 2016-07-04 09:47
- 2016-07-04 09:46
- 2016-07-04 09:45
- 2016-07-04 09:44
- 2016-07-04 09:43
- 2016-07-04 09:42
- 2016-07-04 09:41
- 2016-07-04 09:40
- 2016-07-04 09:39
- 2016-07-04 09:38
- 2016-07-04 09:37
- 2016-07-04 09:36
- 2016-07-04 09:35
- 2016-07-04 09:34
- 2016-07-04 09:33
- 2016-07-04 09:32
- 2016-07-04 09:31
- 2016-07-04 09:30
- 2016-07-04 09:29
- 2016-07-04 09:28
- 2016-07-04 09:27
- 2016-07-04 09:26
- 2016-07-04 09:25
- 2016-07-04 09:24
- 2016-07-04 09:23
- 2016-07-04 09:22
- 2016-07-04 09:21
- 2016-07-04 09:20
- 2016-07-04 09:19
- 2016-07-04 09:18
- 2016-07-04 09:17
- 2016-07-04 09:16
- 2016-07-04 09:15
- 2016-07-04 09:14
- 2016-07-04 09:13
- 2016-07-04 09:12
- 2016-07-04 09:11
- 2016-07-04 09:10
- 2016-07-04 09:09
- 2016-07-04 09:08
- 2016-07-04 09:07
- 2016-07-04 09:06
- 2016-07-04 09:05
- 2016-07-04 09:04
- 2016-07-04 09:03
- 2016-07-04 09:02
- 2016-07-04 09:01
- 2016-07-04 09:00
- 2016-07-04 08:59
- 2016-07-04 08:58
- 2016-07-04 08:57
- 2016-07-04 08:56
- 2016-07-04 08:55
- 2016-07-04 08:54
- 2016-07-04 08:53
- 2016-07-04 08:52
- 2016-07-04 08:51
- 2016-07-04 08:50
- 2016-07-04 08:49
- 2016-07-04 08:48
- 2016-07-04 08:47
- 2016-07-04 08:46
- 2016-07-04 08:45
- 2016-07-04 08:44
- 2016-07-04 08:43
- 2016-07-04 08:42
- 2016-07-04 08:41
- 2016-07-04 08:40
- 2016-07-04 08:39
- 2016-07-04 08:38
- 20