KOORDINATSYSTEM

SYSTEM I PLAN: SWEREF 99 13 30

SYSTEM I HÖJD: RH 2000

TECKENFÖRKLARING

- LÄNGDMÄTNING MED SEKTION (0/100)
- GRÄNS FÖR VÄGPLAN
- ALLMÄN VÄG
- ENSKILD/PRIVAT VÄG
- NATURLIK STIG
- ANSLUTNING SOM STÄNGS
- FÖRESLAGET RÄCKE
- FAUNASTÄNGSEL
- BULLERSKÄRM
- DEL AV VÄG SOM UTGÅR FRÅN ALLMÄNT UNDERHÅLL
- STÖDMUR
- FÖRESLAGEN SLÄNT

FÖRKLARING BEFINTLIGT:

- FASTIGHETSGRÄNS

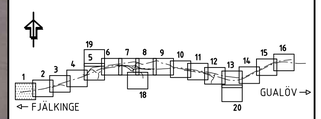

TYP AV PLAN: VÄGPLAN

GRANSKNINGSSTATUS / SYFTE:

HANDLINGSTYP: FASTSTÄLLELSEHANDLING

DATUM: 2020-03-06

LEVERANS / ÄNDRINGS-PM: 2020-10-23

OBJEKT: E22, FJÄLKINGE - GUALÖV

DELOMRÅDE / BANDEL: 1 FJÄLKINGE-GUALÖV

ANLÄGGNINGSDEL: 00 GEMENSAMT

OBJEKTNUMMER / KM: 146388

KONSTRUKTIONSNUMMER:

BESTÄLLARE: TRAFIKVERKET

LEVERANTÖR: SWECO

SKAPAD AV: L. JOHANSSON

UPPDRAGSNUMMER: 12701327

GODKÄND AV: C. SJÖGREN

AVDELNING: MALMÖ

RITNINGSTYP: PLANRITNING

TEKNIKOMRÅDE / INNEHÅLL: TEKNIKÖVERGRIPANDE

BESKRIVNING: E22
TRAFIKPLATS FJÄLKINGE
UTFORMNING AV PLANFÖRSLAG
ILLUSTRATIONSKARTA

SKALA	FORMAT	FÖRVALTNINGSNUMMER		
1:1000	A1			
RITNINGSNUMMER		BLAD	NÄSTA BLAD	BET
1 00 C 05 01		1	2	

Ritning: K:\22\12701327\9000\3.Genomförande\36.J-ADY\..\PL C-Ritfiler\1000501.dwg Skapad av: Emelsson, Ove 2020-10-19 14:55

KOORDINATSYSTEM

SYSTEM I PLAN: SWEREF 99 13 30

SYSTEM I HÖJD: RH 2000

TECKENFÖRKLARING

- LÄNGDMÄTNING MED SEKTION (0/100)
- GRÄNS FÖR VÄGPLAN
- ALLMÄN VÄG
- ENSKILD/PRIVAT VÄG
- NATURLIK STIG
- ANSLUTNING SOM STÄNGS
- FÖRESLAGET RÄCKE
- FAUNASTÄNGSEL
- BULLERSKÄRM
- DEL AV VÄG SOM UTGÅR FRÅN ALLMÄNT UNDERHÅLL
- STÖDMUR
- FÖRESLAGEN SLÄNT

FÖRKLARING BEFINTLIGT:

- FASTIGHETSGRÄNS

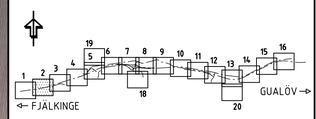

TYP AV PLAN: VÄGPLAN

GRANSKNINGSSTATUS / SYFTE:

HANDLINGSTYP: FASTSTÄLLELSEHANDLING

DATUM	LEVERANS / ÄNDRINGS-PM
2020-03-06	2020-10-23

OBJEKT: E22, FJÄLKINGE - GUALÖV

DELOMRÅDE / BANDEL: 1 FJÄLKINGE-GUALÖV

ANLÄGGNINGSDEL: 00 GEMENSAMT

OBJEKTNUMMER / KM	KONSTRUKTIONSNUMMER
146388	

BESTÄLLARE: TRAFIKVERKET

LEVERANTÖR: SWECO

SKAPAD AV	UPPDRAGSNUMMER
L. JOHANSSON	12701327
GODKÄND AV: C. SJÖGREN	AVDELNING: MALMÖ

RITNINGSTYP: PLANRITNING

TEKNIKOMRÅDE / INNEHÅLL: TEKNIKÖVERGRIPANDE

BESKRIVNING: E22 SEKTION 0/700 - 1/060 UTFORMNING AV PLANFÖRSLAG ILLUSTRATIONSKARTA

SKALA	FORMAT	FÖRVALTNINGSNUMMER
1:1000	A1	

RITNINGSNUMMER	BLAD	NÄSTA BLAD	BET
1 00 C 05 02	2	3	

Ritning P:\2702\2023\PA1000\3_Genomförande\36_CAD\1_PA_C\Ritfiler\1000502.dwg Skapad av: Ericsson, Ove 2020-10-19 14:57

33:1>4 42:1>4

33:1>1 42:1>1

FJÄLKINGE

189:1>2

RIDDAREGATAN

KONNEKTION - RITNING -3

KONNEKTION - RITNING -2

KONNEKTION - RITNING -4

KONNEKTION - RITNING -3

MOT GUALÖV →

FAUNAPASSAGE - TRUMMA

SERVICEFICKA MAGASIN

LÄGE FÖR FÖRDRÖJNINGS-MAGASIN

← MOT FJÄLKINGE

KLOCKAREGÅRDSVÄGEN

NYTT BULLERSKYDD SOM ERSÄTTER BEFINTLIGT

1/700
1/600
1/500
1/400
1/300
1/200
1/100
0/100
0/200
R=275
R=200
RL

33:1>1 42:1>1

FJÄLKINGE

0 10 50 100
Horisontal skala 1 : 1000

KOORDINATSYSTEM

SYSTEM I PLAN: SWEREF 99 13 30
SYSTEM I HÖJD: RH 2000

TECKENFÖRKLARING

- LÄNGDMÄTNING MED SEKTION (0/100)
- GRÄNS FÖR VÄGPLAN
- ALLMÄN VÄG
- ENSKILD/PRIVAT VÄG
- NATURLIK STIG
- ANSLUTNING SOM STÄNGS
- FÖRESLAGET RÄCKE
- FAUNASTÄNGSEL
- BULLERSKÄRM
- DEL AV VÄG SOM UTGÅR FRÅN ALLMÄNT UNDERHÅLL
- STÖDMUR
- FÖRESLAGEN SLÄNT

FÖRKLARING BEFINTLIGT:

- FASTIGHETSGRÄNS

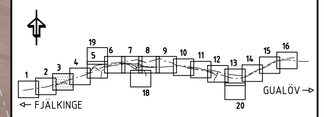

TYP AV PLAN
VÄGPLAN

GRANSKNINGSSTATUS / SYFTE

HANDLINGSTYP
FASTSTÄLLELSEHANDLING

DATUM	LEVERANS / ÄNDRINGS-PM
2020-03-06	2020-10-23

OBJEKT
E22, FJÄLKINGE - GUALÖV

DELOMRÅDE / BANDEL
1 FJÄLKINGE-GUALÖV

ANLÄGGNINGSDEL
00 GEMENSAMT

OBJEKTNUMMER / KM	KONSTRUKTIONSNUMMER
146388	

BESTÄLLARE	LEVERANTÖR
TRAFIKVERKET	SWECO

SKAPAD AV	UPPDRAGSNUMMER
L. JOHANSSON	12701327
GODKÄND AV	AVDELNING
C. SJÖGREN	MALMÖ

RITNINGSTYP
PLANRITNING

TEKNIKOMRÅDE / INNEHÅLL
TEKNIKÖVERGRIPANDE

BESKRIVNING
E22
SEKTION 1/060 - 1/660
UTFORMNING AV PLANFÖRSLAG
ILLUSTRATIONSKARTA

SKALA	FORMAT	FÖRVALTNINGSNUMMER		
1:1000	A1			
RITNINGSNUMMER		BLAD	NÄSTA BLAD	BET
1 00 C 05 03		3	4	

Ritning: C:\ZPDATA\2019\146388\1_Gemensamma\dgn\36_LADU_PR_C-Ritfiler\1600\05\03.dwg Skapad av: Emilsson, Ove 2020-10-19 14:58

VSK146388VP2, ankomst 2020-12-18, ver 3, jobb 247

KOORDINATSYSTEM

SYSTEM I PLAN: SWEREF 99 13 30
SYSTEM I HÖJD: RH 2000

TECKENFÖRKLARING

- LÄNGDMÄTNING MED SEKTION (0/100)
- GRÄNS FÖR VÄGPLAN
- ALLMÄN VÄG
- ENSKILD/PRIVAT VÄG
- NATURLIK STIG
- ANSLUTNING SOM STÄNGS
- FÖRESLAGET RÄCKE
- FAUNASTÄNGSEL
- BULLERSKÄRM
- DEL AV VÄG SOM UTGÅR FRÅN ALLMÄNT UNDERHÅLL
- STÖDMUR
- FÖRESLAGEN SLÄNT

FÖRKLARING BEFINTLIGT:

- FASTIGHETSGRÄNS

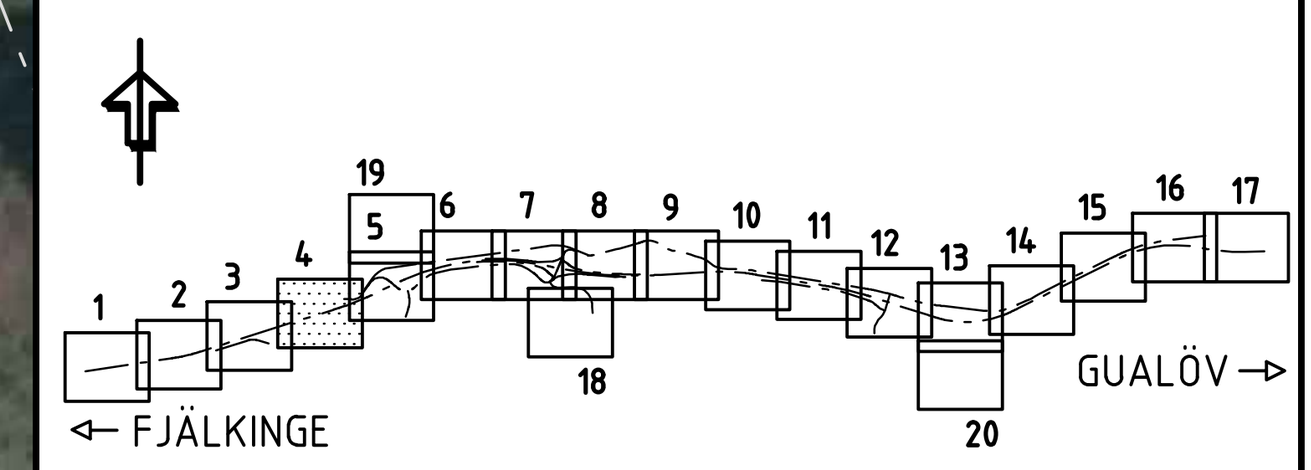

TYP AV PLAN: VÄGPLAN

GRANSKNINGSSTATUS / SYFTE:

HANDLINGSTYP: FASTSTÄLLELSEHANDLING

DATUM: 2020-03-06 | LEVERANS / ÄNDRINGS-PM:

OBJEKT: E22, FJÄLKINGE - GUALÖV

DELOMRÅDE / BANDEL: 1 FJÄLKINGE-GUALÖV

ANLÄGGNINGSDEL: 00 GEMENSAMT

OBJEKTNUMMER / KM: 146388 | KONSTRUKTIONSNUMMER:

BESTÄLLARE: TRAFIKVERKET | LEVERANTÖR: SWECO

SKAPAD AV: L. JOHANSSON | UPPDRAGSNUMMER: 12701327

GODKÄND AV: C. SJÖGREN | AVDELNING: MALMÖ

RITNINGSTYP: PLANRITNING

TEKNIKOMRÅDE / INNEHÅLL: TEKNIKÖVERGRIPANDE

BESKRIVNING:
E22
SEKTION 1/660 - 2/260
UTFORMNING AV PLANFÖRSLAG
ILLUSTRATIONSKARTA

SKALA: 1:1000 | FORMAT: A1 | FÖRVALTNINGSNUMMER:

RITNINGSNUMMER: 1 00 C 05 04 | BLAD: 4 | NÄSTA BLAD: 5 | BET:

Ritning: P:\2212\2212339\000\3_Genomforande\36_CAD\1_VPL\C\RitDef\100C0504.dwg Skapad av: Ernstsson, Ove 2020-02-24 11:25

XREF: MODELL\C1009801 2018-10-01 15:00 MODELL\C1009502 2019-06-25 09:13 MODELL\Z1009734 2019-07-02 10:04 MODELL\T1010203 2019-08-29 07:04 MODELL\T1010205 2020-01-14 08:21 MODELL\T1010221 2019-06-20 08:40 MODELL\T1310225 2019-11-06 16:00 MODELL\T1110202 2019-10-15 11:49 MODELL\T1110203 2019-04-29 10:21 MODELL\T1110205 2019-05-09 14:39 MODELL\T1310223 2019-10-04 09:47 MODELL\T1310224 2019-04-29 10:28 MODELL\C1009501 2019-07-04 07:39 MODELL\T1310222 2019-10-11 15:06 MODELL\T1110204 2019-06-20 08:37 MODELL\T1010204 2019-04-29 10:07 MODELL\T1000201 2020-01-14 09:16 MODELL\T1000202 2019-07-01 16:05 MODELL\W1002601 2019-05-29 13:11 MODELL\T1310226 2019-07-02 13:54 MODELL\T1310227 2019-07-02 13:43 MODELL\T1010202 2019-10-10 15:19 MODELL\T1310221 2019-10-11 15:06 MODELL\T1000204 2019-07-02 12:28

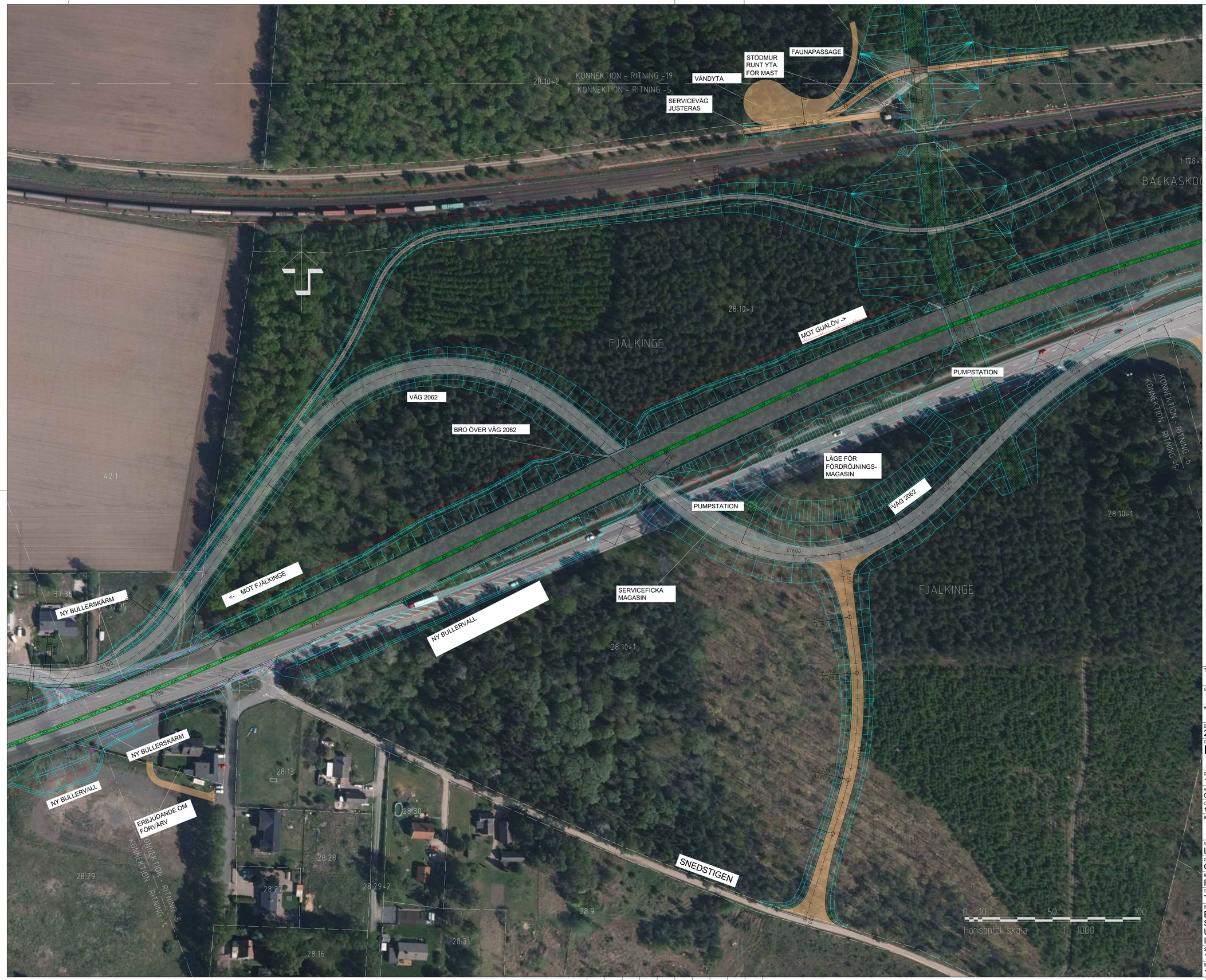

KOORDINATSYSTEM

SYSTEM I PLAN: SWEREF 99 13 30
SYSTEM I HÖJD: RH 2000

TECKENFÖRKLARING

- LÄNGDMÄTNING MED SEKTION (0/100)
- GRÄNS FÖR VÄGPLAN
- ALLMÄN VÄG
- ENSKILD/PRIVAT VÄG
- NATURLIK STIG
- ANSLUTNING SOM STÄNGS
- FÖRESLAGET RÄCKE
- FAUNASTÄNGSEL
- BULLERSKÄRM
- DEL AV VÄG SOM UTGÅR FRÅN ALLMÄNT UNDERHÅLL
- STÖDMUR
- FÖRESLAGEN SLÄNT

FÖRKLARING BEFINTLIGT:

- FASTIGHETSGRÄNS

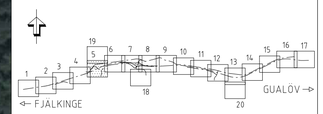

TYP AV PLAN
VÄGPLAN

GRANSKNINGSSTATUS / SYFTE

HANDLINGSTYP
FASTSTÄLLELSEHANDLING

DATUM	LEVERANS / ÄNDRINGS-PM
2020-03-06	

OBJEKT
E22, FJÄLKINGE - GUALÖV

DELOMRÅDE / BANDEL
1 FJÄLKINGE-GUALÖV

ANLÄGGNINGSDEL
00 GEMENSAMT

OBJEKTNUMMER / KM	KONSTRUKTIONSNUMMER
146388	

BESTÄLLARE	LEVERANTÖR
TRAFIKVERKET	SWECO

SKAPAD AV	UPPDRAGSNUMMER
L. JOHANSSON	12701327
GODKÄND AV	AVDELNING
C. SJÖGREN	MALMÖ

RITNINGSTYP
PLANRITNING

TEKNIKOMRÅDE / INNEHÅLL
TEKNIKÖVERGRIPANDE

BESKRIVNING
E22
SEKTION 2/260 - 2/900
UTFORMNING AV PLANFÖRSLAG
ILLUSTRATIONSKARTA

SKALA	FORMAT	FÖRVALTNINGSNUMMER
1:1000	A1	

RITNINGSNUMMER	BLAD	NÄSTA BLAD	BET
1 00 C 05 05	5	6	

Ritning: P:\2276\2276339\1000\3.Generella\ramper\3b_CAD\1_CAD_C_Ritfiler\1000505.dwg Skapad av: Ericsson, Dan 2020-02-24 - 10:05