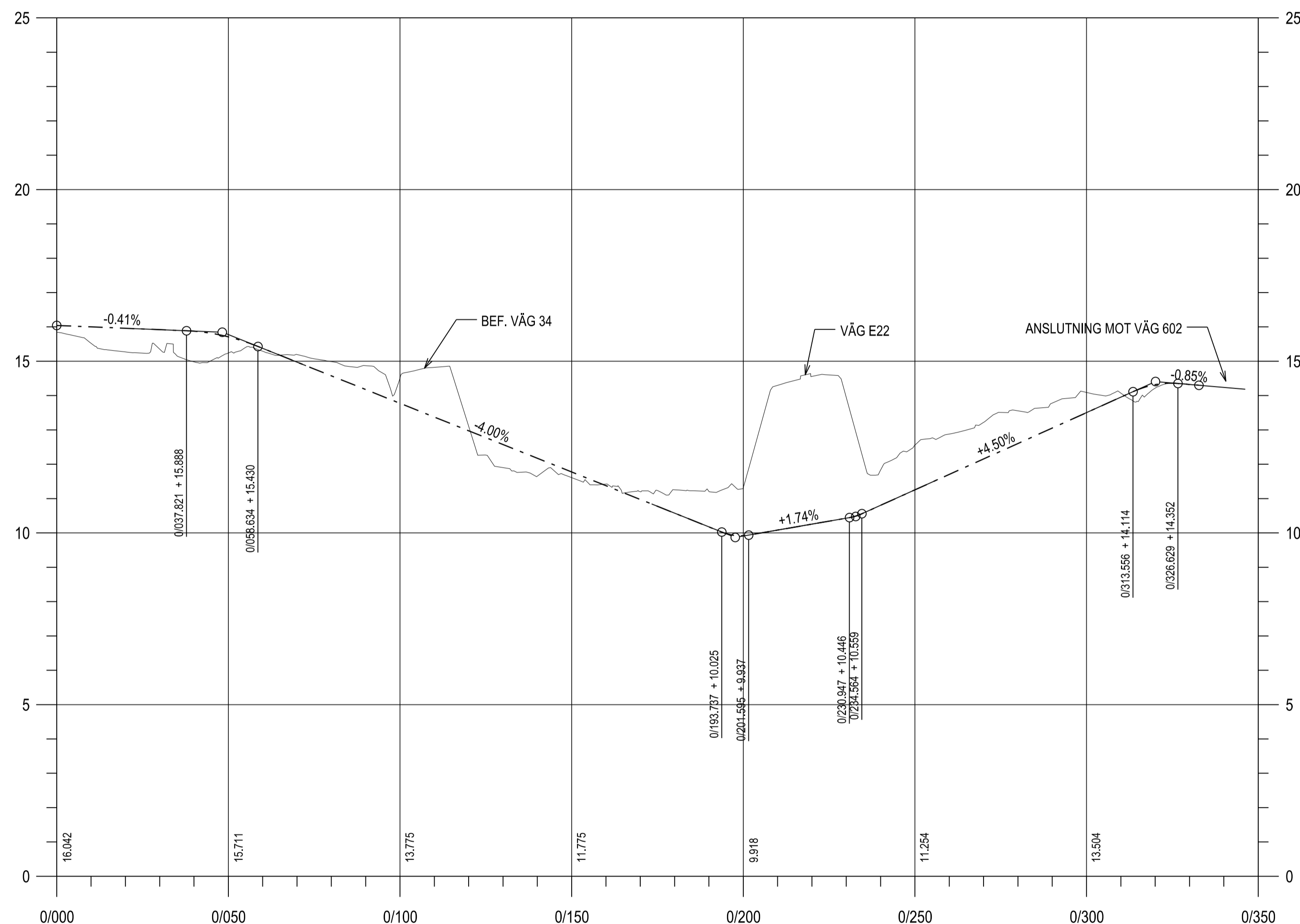
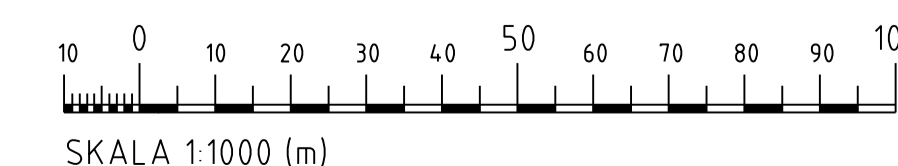


TECKENFÖRKLARING

— Befintlig markyta
- - - - - Väglinje, profil



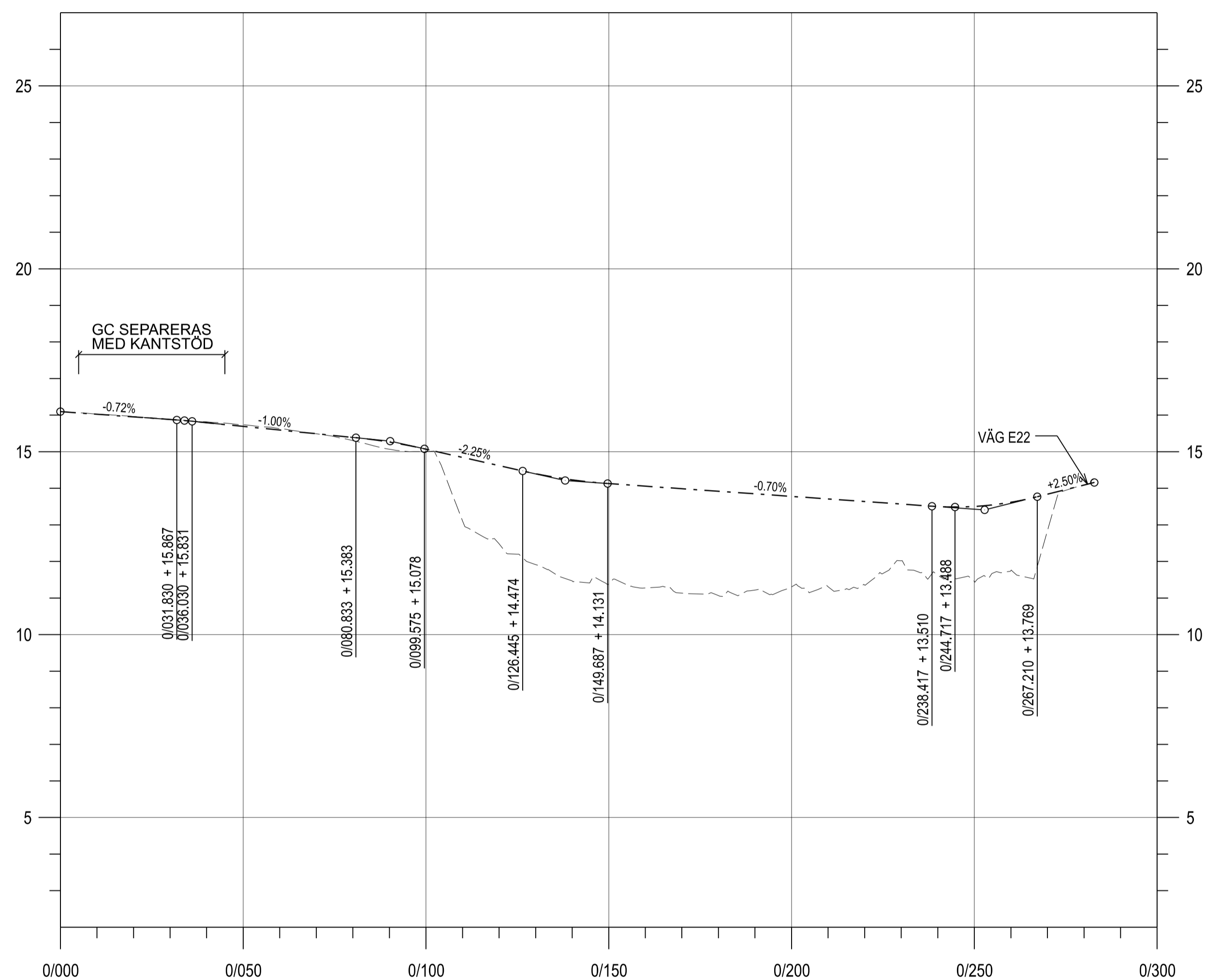
RÄKNAD LINJE	GC																																				
PROFILDATA	0/000,000	-0.41%	0/037,821	R=579.8	0/058,634		4.00%	0/193,737	0/201,595	1.74%	0/220,947	0/228,564	1.1	4.50%	0/313,556	0/326,639	-0.85%																				
PROFILHÖJD	16.042	16.001	15.961	15.920	15.875	15.711	15.375	14.975	14.575	14.175	13.775	13.375	12.975	12.575	12.175	11.775	11.375	10.975	10.575	10.175	9.918	10.083	10.256	10.430	10.604	11.254	11.704	12.154	12.604	13.054	13.504	13.954	14.319	14.323	0.000		
MARKHÖJD	15.945	15.523	15.273	15.352	14.982	15.240	15.292	15.194	14.988	14.871	14.508	14.822	13.105	11.902	11.653	11.611	11.423	11.201	11.257	11.209	11.312	14.298	14.557	13.945	11.828	12.560	12.880	13.218	13.557	13.780	14.081	14.071	14.217	14.329	0.000		
PLANDATA	0/000,000	RL	0/045,319	R=75	0/116,010	RL	0/148,237	R=30	0/203,201	RL	0/237,354	R=30	0/273,915	RL	0/298,883	R=20	0/325,735	RL																			
TVÄRFALL	2.00%	-2.50%	-2.50%	-2.50%	-2.00%	2.00%	2.50%	2.00%	2.00%	2.00%	2.50%	2.00%	2.50%	2.00%	2.00%	2.50%	2.00%	2.50%	2.00%	2.00%	2.00%	2.00%	2.00%	2.00%	2.00%	2.00%	2.00%	2.00%	2.00%	2.00%	2.00%	2.00%	2.00%	2.00%	0.00%		



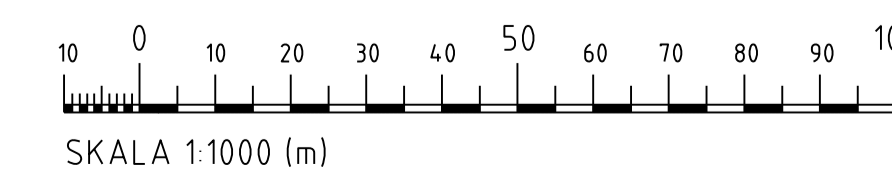
TYP AV PLAN		VÄGPLAN	
GRANSKNINGSSTATUS / SYFTE			
HANDLINGSTYP		FÖR GRANSKNING	
GRANSKNINGSHANDLING			
DATUM	2020-06-15	LEVERANS / ÄNDRINGS-PM	
OBJEKT	VÄG E22 KALMAR - VÄSTERVIK		
DELOMRÅDE / BANDEL	30 GC-VÄG		
ANLÄGGNINGSGEDEL	00 GEMENSAMT		
OBJEKTNUMMER / KM	164275	KONSTRUKTIONNUMMER	
BESTÄLLARE	TRAFIKVERKET	LEVERANTÖR	AFRY
SKAPAD AV	O SVENSSON	UPPDRAGSNUMMER	752310
GODKÄND AV	L KIHLBERG	AVDELNING	
RITNINGSTYP	PROFIL		
TEKNIKOMRÅDE / INNEHÅLL	VÄGUTFORMNING		
BESKRIVNING			
SKALA	1:1000	FORMAT	A1
RITNINGNUMMER	130T0301	BLAD	NÄSTA BLAD BET

TECKENFÖRKLARING

- Befintlig markyta
- - - - - Väglinje, profil



RÄKNAD LINJE	V34																													
PROFILDATA	0/000.000	-0.72%	0/031.830 + 15.867 0/036.030 + 15.831	0.0	-1.00%	0/080.833 + 15.383	R=1500.0 0/089.575 + 15.078	-2.25%	0/126.445 + 14.474	R=1500.0 0/149.687 + 14.131	-0.70%	0/238.417 + 13.510 0/244.717 + 13.488	R=900.0 0/267.210 + 13.769	2.50%	0/300.000															
PROFILHÖJD	16.096	16.024	15.952	15.880	15.791	15.691	15.591	15.491	15.391	15.293	15.069	14.844	14.619	14.398	14.230	14.129	14.059	13.989	13.919	13.849	13.779	13.709	13.639	13.569	13.500	13.503	13.617	13.839	14.089	0.000
MARKHÖJD	16.096	16.028	15.961	15.894	15.816	15.736	15.653	15.490	15.304	15.066	15.006	13.112	12.463	11.912	11.469	11.388	11.274	11.134	11.067	11.220	11.304	11.307	11.356	12.018	11.624	11.454	11.753	12.836	14.088	0.000
PLANDATA	0/000.000	RL	A=25.0 0/021.950 0/036.030		R=95			0/119.647		RL		0/171.859 A=25.0 0/187.483		R=40						0/252.401		RL								
TVÄRFALL	-2.50%	-2.50%	-4.00%	-4.00%	-4.00%	-4.00%	-4.00%	-4.00%	-4.00%	-2.50%	-2.50%	-4.00%	-4.00%	-4.00%	-4.00%	-4.00%	-4.00%	-4.00%	-4.00%	-4.00%	-4.00%	-4.00%	-4.00%	-4.00%	-4.00%	-4.00%	-4.00%	-4.00%	-4.00%	



TYP AV PLAN **VÄGPLAN**

GRANSKNINGSSTATUS / SYFTE **FÖR GRANSKNING**

HANDLINGSTYP **GRANSKNINGSHANDLING**

DATUM **2020-06-15** | LEVERANS / ÄNDRINGS-PM

OBJEKT **E22/VÄG 34**

DELOMRÅDE / BANDEL **2 VÄG 34**

ANLÄGGNINGDETEL **00 GEMENSAMT**

OBJEKTNUMMER / KM **164275** | KONSTRUKTIONNUMMER

BESTÄLLARE **TRAFIKVERKET** | LEVERANTÖR

SKAPAD AV **O SVENSSON** | UPPDRAGSNUMMER **752310**

GODKÄND AV **L KIHLBERG** | AVDELNING

RITNINGSTYP **PROFIL**

TEKNIKOMRÅDE / INNEHÅLL **VÄGUTFORMNING**

BESKRIVNING

VÄG 34

SKALA **1:100** | FÖRVALTNINGSNUMMER **102T0301**

BLAD | NÄSTA BLAD | BET