

ÖVERSIKT

Grundkarta upprättad genom utdrag ur primärkarta för Mönsterås kommun, Ålems tätort, kompletterad år 1992 av Mönsterås kommuns Exploateringsavdelning.

Lennart Eriksson
Exploateringsg.

Fastighetsredovisningen aktuell
Koordinatsystem: Region 6
Märklass: II
Skala 1:1000

Antagen av BN § 416 / 921106

Laga kraft 921127

PLANBESTÄMMELSER

Följande gäller inom områden med nedanstående beteckningar. Där beteckning saknas gäller bestämmelsen inom hela planområdet. Endast engiven användning och utformning är tillåten.

GRÄNSBETECKNINGAR

- Gräns för planområdet.
- - - Användningsgräns
- · — Egenskapsgräns

ANVÄNDNING AV MARK

Allmän plats

GENOMFART Genomfartstrafik

Kvartersmark

Bilservice

BEGRÄNSNINGAR AV MARKENS BEBYGGANDE

Markens får inte bebyggas

MARKENS ANORDNANDE

Utfart, stängsel

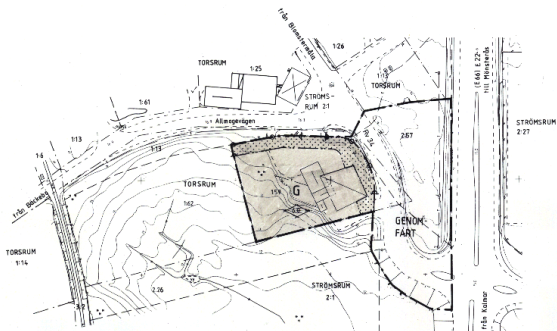
Utfart får inte anordnas

Utformning

Högstå byggnadshöjd i meter

ADMINISTRATIVA BESTÄMMELSER

Genomförandetiden slutar 10 år efter det att detaljplanen vunnit laga kraft.

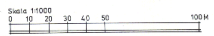


Detaljplan för
TORSRUM 1:59 m fl (område för bilvårds-
anläggning) Ålems samhälle, Mönsterås
kommun, Kalmar län.

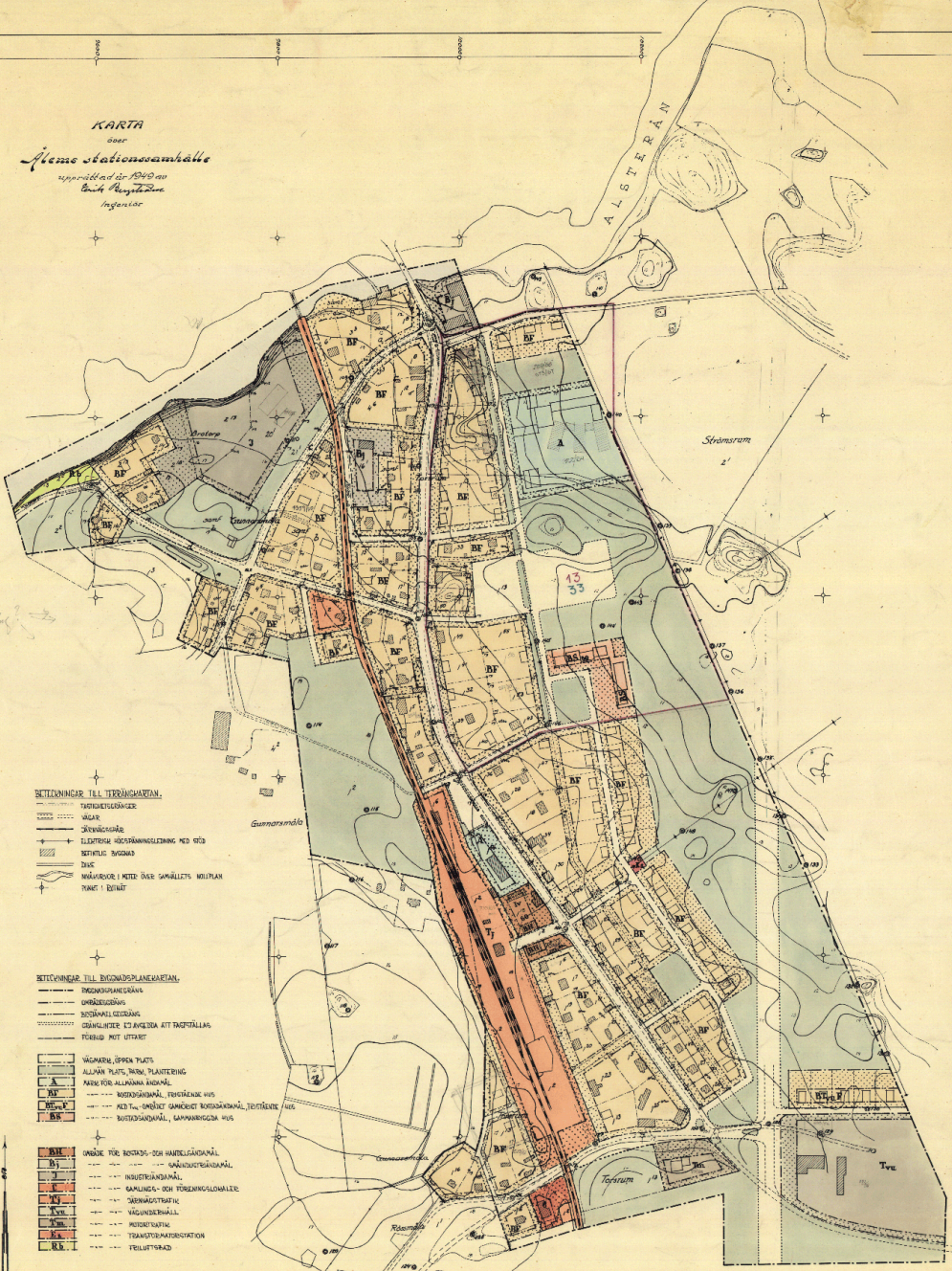
Mönsterås kommun den 15 april 1992 Rev. 1992:0-20
Exploateringsavdelningen

Kerstin Larsson
Kerstin Larsson
Stadsarkitekt

Lennart Eriksson
Lennart Eriksson
Exploateringsg.



KARTA
 över
Alems Stationsområde
 upprättad år 1954 av
Anders Hjertqvist
 Ingenjör



- BECKENHÅR TILL TERÄNGKARTAN.**
- INOMRÄDESGRÄNS
 - VÄGAR
 - SKOGSGRÄNS
 - LEDNINGSBÄNSLÄGGNING MED ÖD
 - BEHÖLIG BODGÅRD
 - DÄCK
 - VÄGVISSARE I METR OCH SAMVÄLLT METRPLAN
 - PLAN I BEHÖR

- BECKENHÅR TILL BYGGNADSPLANKARTAN.**
- INOMRÄDESGRÄNS
 - ÖMRÅDESGRÄNS
 - BECKENHÅR
 - BECKENHÅR I BEHÖR ELLER TILLHÖR
 - FÖRSLAG PÅ UTVECK

- VÄGVAJ, ÖPPEN PLATS
- ALLMÄN TRÄSK, BÄCK, PLASTERING
- AREAL FÖR ALLMÄNNA ANSÄM
- BE
- BE
- BE

- BE
- BE
- BE
- BE
- BE
- BE
- BE
- BE
- BE
- BE

- PLAN OCH DÄCK FÖR BEVINGAN
- TÄLLGÅRD FÖR ALLMÄN HÖJTBÄTT
- EN VÄGG DÄCKE VÄRNSBEVINGAN
- 50-60 TRYGGSÄLL TILL AV ÖMRÅDE OCH TRÄ BEVINGAN

ÄNDRAD DEN 11.12.1953
 ÄNDRAD 1 OKTOBER 1957

**FÖRSLAG TILL BYGGNADSPLAN FÖR
 ALEMS STATIONSSAMHÄLLE**
 I ALEMS KOMMUN AV KALMAR LÄN
 UPPRÄTTAT Å LÄNSARKITEKTKONTORET I KALMAR
 DEN 15 APRIL 1954.

År 1954 den 12 februari
 BEV. OCH Ö. ÖVERSK. ÖRTERGIVNA FÖRSLAG TILL
 BYGGNADSPLAN FÖRSTÄLLT PÅ DEN ÖRTERGIVNA
 BEV. ÖRTERGIVNA ÖRTERGIVNA ÖRTERGIVNA
 ÖRTERGIVNA ÖRTERGIVNA ÖRTERGIVNA
 ÖRTERGIVNA ÖRTERGIVNA ÖRTERGIVNA

Anders Hjertqvist

Ragnar Johansson
 ARKITEKT S. 62

