











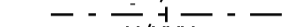
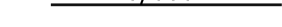





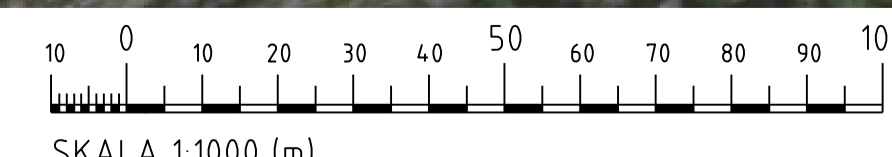


Koordinatsystem: SWEREF 99 16 30  
Höjdsystem: RH2000

### TECKENFÖRKLARING

-  Gräns för vägområde
-  Avgränsning mellan olika typer av markanspråk
-  Fastighetsgräns
-  Traktgräns
-  Viltstängsel
-  Vågräcke
-  Mitträcke
-  Befintligt Vågräcke
-  Befintligt Mitträcke
-  Ny väg, vägranter, med längdmätning och höjdsättning (projekterad)
-  Vägdel som föreslås rivas
-  Nybyggnad av Gång- och cykelväg
-  Nybyggnad av Väg
-  Pumpstation
-  Brunn
-  Trumma
-  Värdefullt träd, skyddas under byggtiden
-  Befintlig belysningsstolpe
-  Befintlig vägschild



TYP AV PLAN		<b>VÄGPLAN</b>	
GRANSKNINGSSTATUS / SYFTE		<b>FÖR GRANSKNING</b>	
HANDLINGSTYP		<b>GRANSKNINGSHANDLING</b>	
DATUM	2020-06-15	LEVERANS / ÄNDRINGS-PM	
OBJEKT	<b>VÄG E22 KALMAR - VÄSTERVIK</b>		
DELOMRÅDE / BANDEL	1 KORSNING VID ALEM		
ANLÄGGNINGSGDEL	00 GEMENSAMT		
OBJEKTNUMMER / KM	164275	KONSTRUKTIONNUMMER	
BESTÄLLARE		LEVERANTÖR	
	<b>TRAFIKVERKET</b>		<b>AFRY</b>
SKAPAD AV	O SVENSSON	UPPDRAGSNUMMER	752310
GOCKÄND AV	L KIHBERG	AVDELNING	
RITNINGSTYP	<b>ILLUSTRATIONSKARTA</b>		
TEKNIKOMRÅDE / INNEHÅLL	<b>VÄGUTFORMNING</b>		
BESKRIVNING			
PLAN	SKALA	FORMAT	FÖRVALTNINGSNUMMER
100T0201	1:1000	A1	
RITNINGSNUMMER	BLAD	NÄSTA BLAD	BET
100T0201			

Delar av kartmaterial:  
© Lantmäteriet, Geodatamverkan

12\_46\_46 X Uppkoppling\_V52310 - VP E22 Kalmar - Västerwik korsning väg 34 - Ale.m 5170049879 - 73495 - 02\_CADVPV\VT\RI\De\100T0501.dgn PLO 2020-06-05