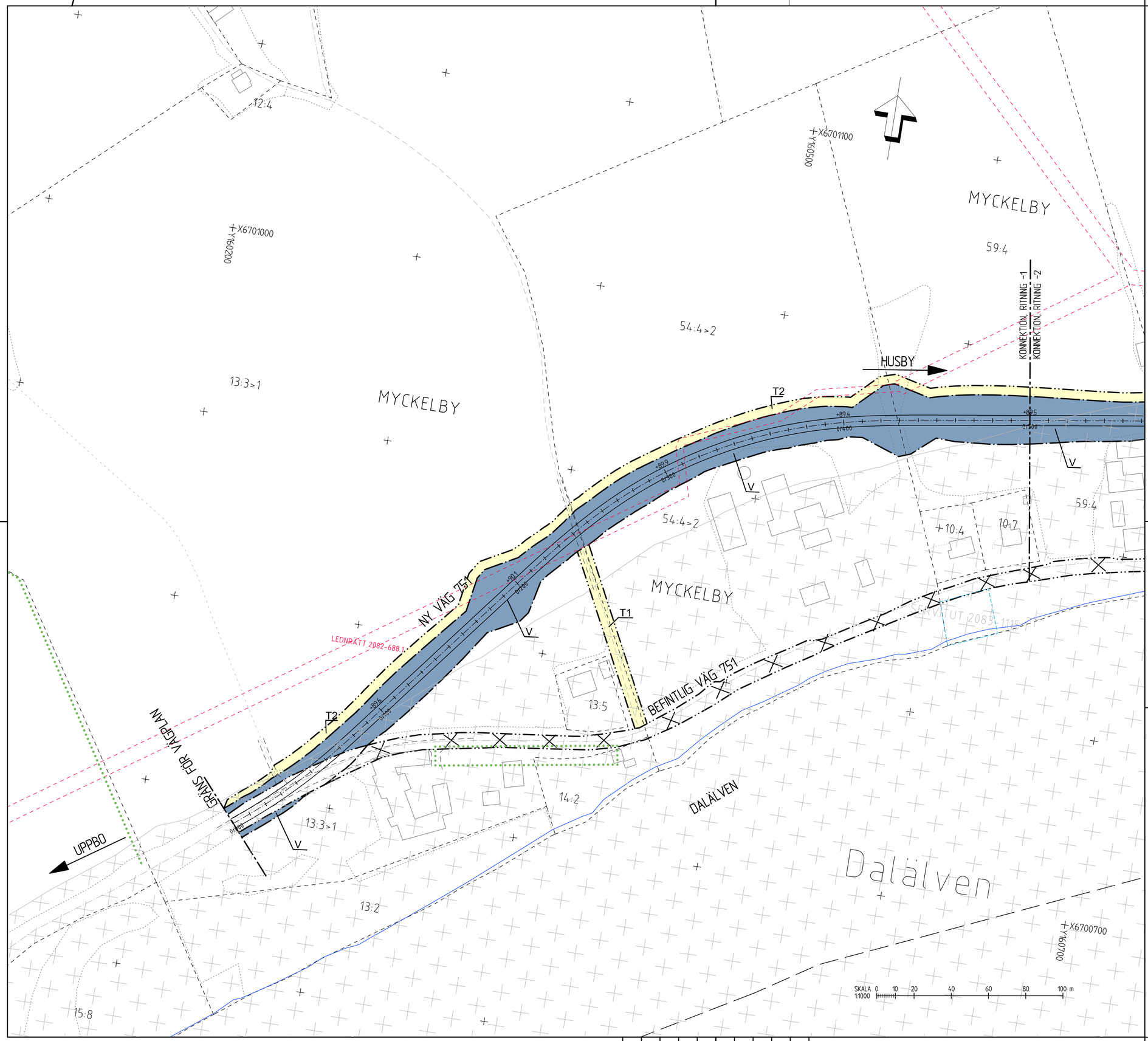

TECKENFÖRKLARING

MARKANSPRÅK

KOORDINATSYSTEM
SYSTEM I PLAN: SWEREF 99 TM 45
SYSTEM I HÖJD: RH 2000
FASTIGHETSKARTA ERHÅLLEN FRÅN LANTMÄTERIET 2021-08-19

- GRÄNS FÖR VÄGOMRÅDE
- AVGRÄNSNING MELLAN OLIKA TYPER AV MARKANSPRÅK
- V — NYTT VÄGOMRÅDE MED VÄGRÄTT
- T — TILLFÄLLIG NYTTJANDERÄTT, FRÅN BYGGSTART TILL TVÅ MÅNADER EFTER GODKÄND SLUTBESIKTNING -
  T1: FÖR BYGGVÄG
  T2: FÖR UPPLAG
  T3: FÖR ETABLERING
- INDRAGNING AV VÄG FRÅN ALLMÄNT UNDERHÅLL
- STRANDSKYDDSOMRÅDE

VERKSAMHETER/ÅTGÄRDER SOM UNDANTAS FRÅN FÖRBUD ENLIGT MILJÖBALKEN

UNDANTAGEN GÄLLER HELA PLANEN

- FÖRBUDEN SOM AVSER VERKSAMHET ELLER ÅTGÄRD INOM GENERELLT BIOTOPSKYDDSOMRÅDE (7:11 ST MB) GÄLLER INTE BYGGANDE AV ALLMÄN VÄG
- UNDANTAG FRÅN 12:6 SAMRÅD SKA GÄLLA INOM PLANOMRÅDET.
- FÖRBUDEN I 7:15 MB GÄLLER INTE BYGGANDE AV ALLMÄN VÄG

SKYDDSÅTGÄRDER OCH FÖRSIKTIGHETSMÅTT

- MARKERING ELLER AVGRÄNSNING AV SKYDDSÅTGÄRDER OCH FÖRSIKTIGHETSMÅTT AVSER BIOTOPSKYDD

ÖVRIGA BETECKNINGAR PÅ PLANKARTAN

- +894 / 2/500 — NY VÄG, VÄGBANEKANTER MED LÄNGDMÄTNING OCH HÖJDMARKERING
- 18:3 — FASTIGHETSGRÄNS OCH FASTIGHETSBETECKNING
- TRAKTGRÄNS
- LEDNINGSRÄTT
- SERVITUT

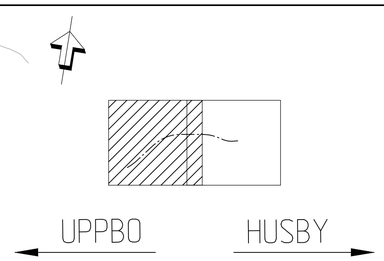

TYP AV PLAN	VÄGPLAN
GRANSKNINGSSTATUS / SYFTE	
HANDLINGSTYP	SAMRÅDSHANDLING
DATUM: 2021-11-23	LEVERANS / ÄNDRINGS-PM
OBJEKT	RISKREDUCERANDE ÅTGÄRDER VÄG 751
DELOMRÅDE / BANDEL	MYCKELBY
ANLÄGGNINGSDEL	ALTERNATIV 1
OBJEKTNUMMER / KM: 165698	KONSTRUKTIONSNUMMER
BESTÄLLARE: TRAFIKVERKET	LEVERANTÖR: SWECO
SKAPAD AV: V.SUNDELIN	UPPDRAGSNUMMER: 12708140
GODKÄND AV: T.SANDGREN	AVDELNING
RITNINGSTYP	PLANKARTA
TEKNIKOMRÅDE / INNEHÅLL	VÄGUTFORMNING OCH TRAFIK
BESKRIVNING	KM 0/000-0/500 HEDEMORA KOMMUN
SKALA: 1:1000	FORMAT: A1 / FÖRVALTNINGSNUMMER
RITNINGSNUMMER: 2 01 T 02 01	BLAD / NÄSTA BLAD / BET

Ritmall: S:\SE\Uppsala\GNW\Vägplan\12x\12708140\000\L\PP-3d_CAD-2 VP Myckelby\T\Vägar-20111209.dwg Skapad av: Rosendahl, Tina 2021-11-01 11:28

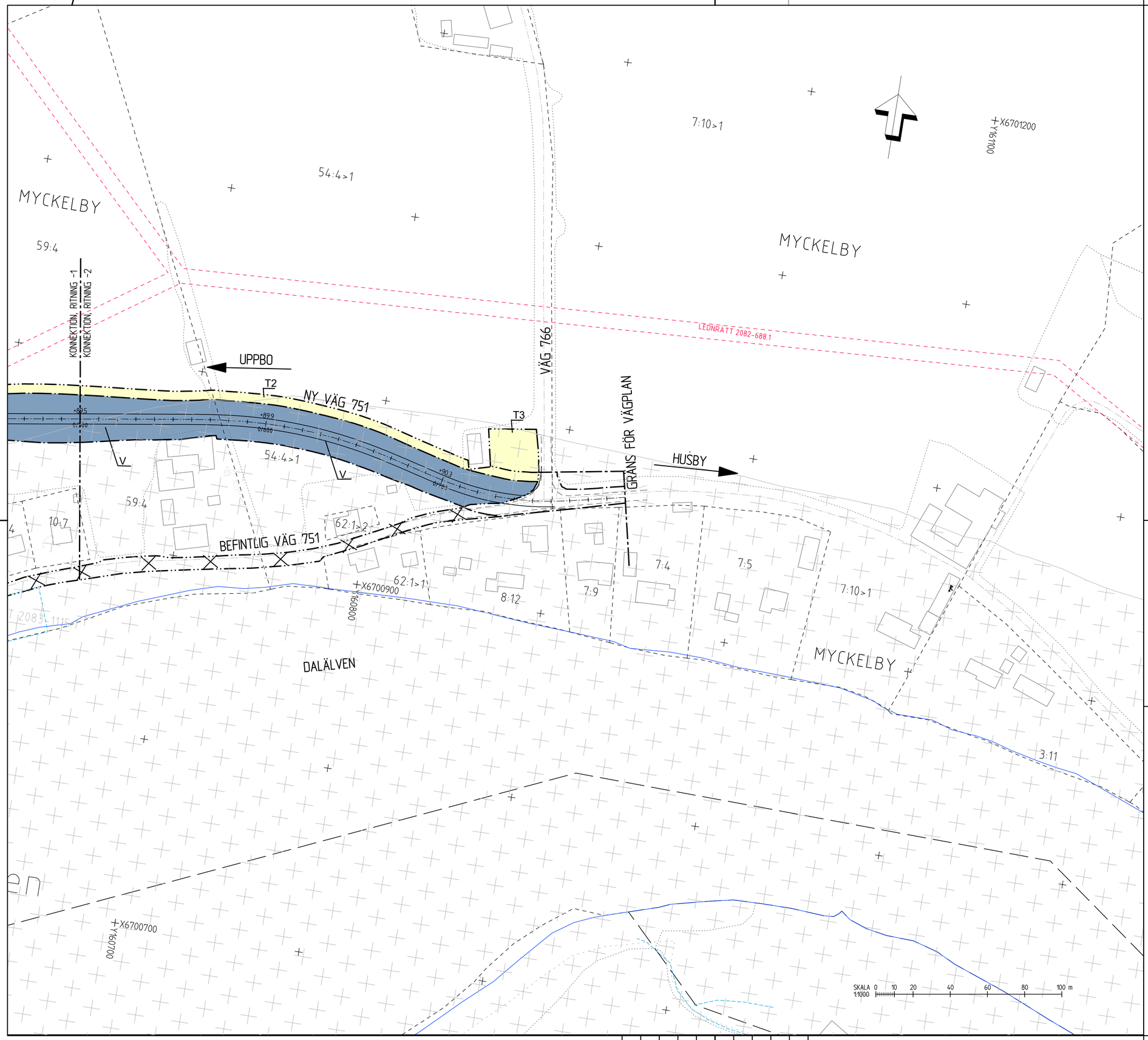

TECKENFÖRKLARING

MARKANSPRÅK

KOORDINATSYSTEM
SYSTEM I PLAN: SWEREF 99 15 45
SYSTEM I HÖJD: RH 2000
FASTIGHETSKARTA ERHÅLLEN FRÅN LANTMÄTERIET 2021-08-19

- GRÄNS FÖR VÄGOMRÅDE
- AVGRÄNSNING MELLAN OLIKA TYPER AV MARKANSPRÅK
- V — NYTT VÄGOMRÅDE MED VÄGRÄTT
- T — TILLFÄLLIG NYTTJANDERÄTT, FRÅN BYGGSTART TILL TVÅ MÅNADER EFTER GODKÄND SLUTBESIKTNING -
  T1: FÖR BYGGVÄG
  T2: FÖR UPPLAG
  T3: FÖR ETABLERING
- INDRAGNING AV VÄG FRÅN ALLMÄNT UNDERHÅLL
- STRANDSKYDDSOMRÅDE

VERKSAMHETER/ÄTGÄRDER SOM UNDANTAS FRÅN FÖRBUD ENLIGT MILJÖBALKEN

UNDANTAGEN GÄLLER HELA PLANEN

- FÖRBUDEN SOM AVSER VERKSAMHET ELLER ÅTGÄRD INOM GENERELLT BIOTOPSKYDDSOMRÅDE (7:11 ST MB) GÄLLER INTE BYGGANDE AV ALLMÄN VÄG
- UNDANTAG FRÅN 12:6 SAMRÅD SKA GÄLLA INOM PLANOMRÅDET.
- FÖRBUDEN I 7:15 MB GÄLLER INTE BYGGANDE AV ALLMÄN VÄG

SKYDDSÅTGÄRDER OCH FÖRSIKTIGHETSMÅTT

- MARKERING ELLER AVGRÄNSNING AV SKYDDSÅTGÄRDER OCH FÖRSIKTIGHETSMÅTT AVSER BIOTOPSKYDD

ÖVRIGA BETECKNINGAR PÅ PLANKARTAN

- +89.4 / 2/500 — NY VÄG, VÄGBANEKANTER MED LÄNGDMÄTNING OCH HÖJDMARKERING
- 18:3 — FASTIGHETSGRÄNS OCH FASTIGHETSBETECKNING
- TRAKTGRÄNS
- LEDNINGSRÄTT
- SERVITUT

UPPBO HUSBY

TYP AV PLAN	VÄGPLAN
GRANSKNINGSSTATUS / SYFTE	
HANDLINGSTYP	SAMRÅDSHANDLING
DATUM	2021-11-23
LEVERANS / ÄNDRINGS-PM	
OBJEKT	RISKREDUCERANDE ÅTGÄRDER VÄG 751
DELOMRÅDE / BANDEL	MYCKELBY
ANLÄGGNINGSDEL	ALTERNATIV 1
OBJEKTNUMMER / KM	165698
KONSTRUKTIONSNUMMER	
BESTÄLLARE	TRAFIKVERKET
LEVERANTÖR	SWECO
SKAPAD AV	V.SUNDELIN
UPPDRAGSNUMMER	12708140
GODKÄND AV	T.SANDGREN
AVDELNING	
RITNINGSTYP	PLANKARTA
TEKNIKOMRÅDE / INNEHÅLL	VÄGUTFORMNING OCH TRAFIK
BESKRIVNING	KM 0/500-0/800
	HEDEMORA KOMMUN
SKALA	1:1000
FORMAT	A1
FÖRVALTNINGSNUMMER	
RITNINGSNUMMER	2 01 T 02 02
BLAD	
NÄSTA BLAD	
BET	

Ritmall: S:\SGC Luceden\LUVAH\PMLBAT\12x32\12708140\1000\L_LPP_36_L4VA.2 VF "Myckelby"\1 Riktar\20111202\2.dwg Skapat av: Rosenqvist, Tina 2021-11-23 11:29