

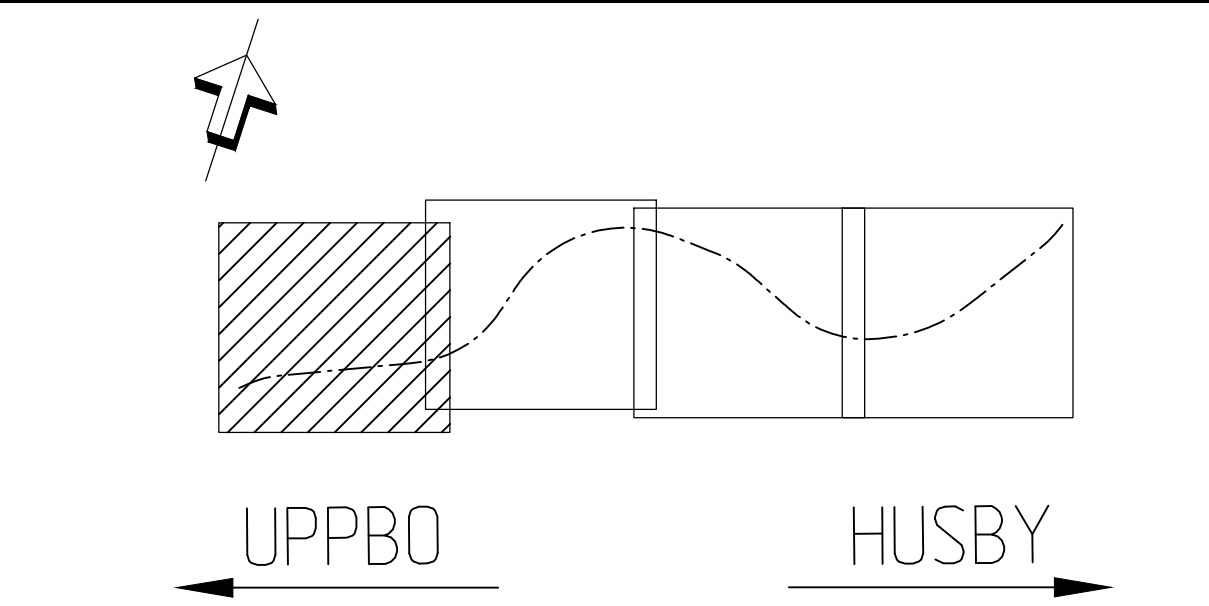


TECKENFÖRKLARING

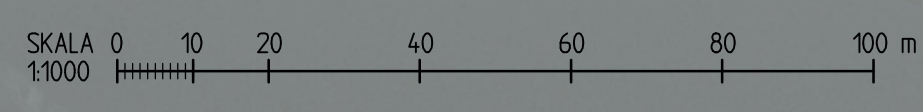
- MARKANSPRÅK**
- GRÄNS FÖR VÄGOMRÅDE
 - AVGRÄNSNING MELLAN OLIKA TYPER AV MARKANSPRÅK
- BEFINTLIGA FÖRHÅLLANDEN**
- 18.3 FASTIGHETSGRÄNS OCH FASTIGHETSBECKENNING
 - TRAKTGRÄNS
 - BEFINTLIGA HUS
 - BEFINTLIGA TRÄD
 - BEFINTLIGA VÄGSKYLTA OCH BELYSNINGSSTOLPAR
 - BEFINTLIG VA - BRUNNAR
 - BEFINTLIGA VÄGTRUMMOR

- PROJEKTERAT**
- NY VÄG MED LÄNGDMÄTNING
 - SLÄNTER
 - NY TRUMMA
 - VÄGDEL SOM RIVS
 - FÖRSLAG NY ANSLUTNING
 - FÖRSLAG NY ÅKERANSLUTNING

KOORDINATSYSTEM
 SYSTEM I PLAN: SWEREF 99 15 45
 SYSTEM I HÖJD: RH 2000
 FASTIGHETSKARTA ERHÅLLEN FRÅN
 LANTMÄTERET 2021-08-19



TYP AV PLAN		VÄGPLAN	
GRÄNSKÄRNINGSSÄTTNING / SYFTE			
HANDLINGSTYP			
SAMRÅDSHANDLING		LEVERANS / ÄNDRINGS-PM	
DATUM		2021-11-23	
OBJEKT			
RISKREDUCERANDE ÅTGÄRDER VÄG 751			
DELOMRÅDE / BANDEL			
JAKOBS			
ANLÄGGNINGSDIAGRAM			
ALTERNATIV 3			
OBJEKTNUMMER / KM		KONSTRUKTIONNUMMER	
165697			
BESTÄLLARE		LEVERANTÖR	
TRAFIKVERKET		SWECO	
SKAPAD AV		UPPRAGSNUMMER	
V.SUNDELIN		12708140	
GODKÄND AV		ÄNDRINGSNUMMER	
T.SANDGREN		CIVIL	
RITNINGSTYP			
ILLUSTRATIONSKARTA			
TEKNIKOMRÅDE / INNEHÅLL			
VÄGUTFORMNING OCH TRAFIK			
BESKRIVNING			
KM 0/000-0/550			
SÄTER OCH HEDEMORA KOMMUN			
SKALA		FÖRVALTNINGSNUMMER	
1:1000		A1	
RITNINGNUMMER		BLAD	
1 03 T 05 01		NÄSTA BLAD	
		BET	



2021-11-23	14:53	MODELL VÄG 751	1:132	3
2021-11-23	14:53	MODELL VÄG 751	1:132	2
2021-11-23	14:53	MODELL VÄG 751	1:132	1
2021-11-23	14:53	MODELL VÄG 751	1:132	5
2021-11-23	14:53	MODELL VÄG 751	1:132	4

Ritning: S:\Uteckning\GVA\VA\PROJEKT\2021-11-23\751\03_T05_01.dwg Skapad av: Resourcer_Tra 2021-11-23 11:18

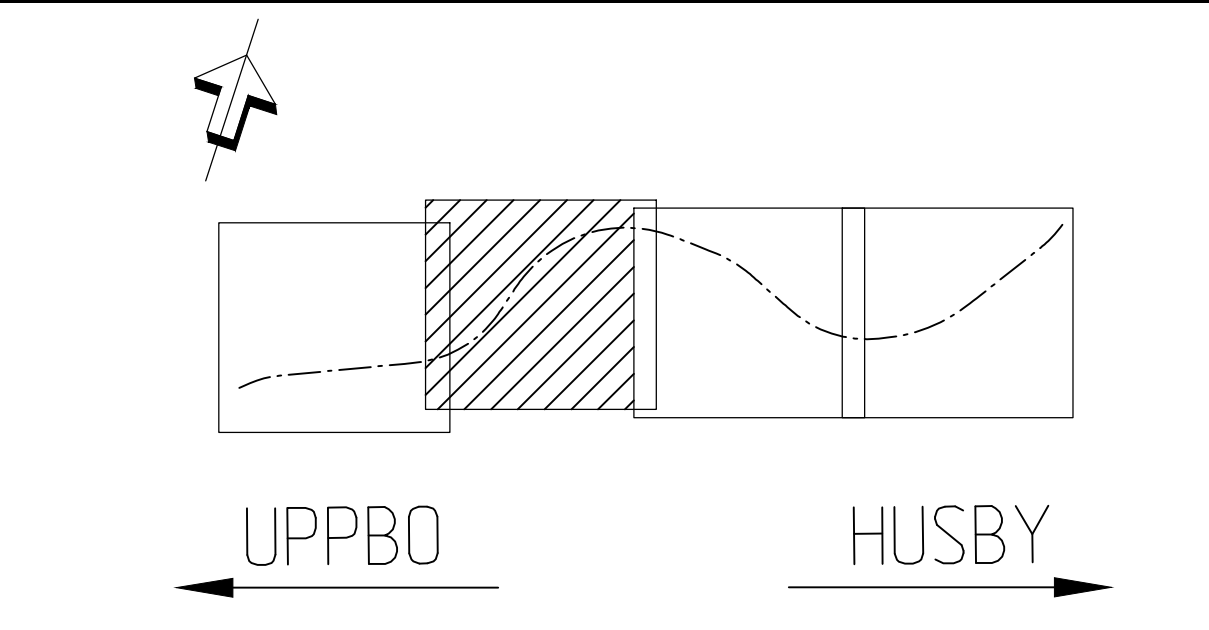


TECKENFÖRKLARING

MARKANSPRÅK	
	GRÄNS FÖR VÄGOMRÅDE
	AVGRÄNSNING MELLAN OLIKA TYPER AV MARKANSPRÅK
BEFINTLIGA FÖRHÅLLANDEN	
	FASTIGHETSGRÄNS OCH FASTIGHETSBETECKNING
	TRAKTGRÄNS
	BEFINTLIGA HUS
	BEFINTLIGA TRÄD
	BEFINTLIGA VÄGSKYLTA OCH BELYSNINGSSTOLPAR
	BEFINTLIGT VA - BRUNNAR
	BEFINTLIGA VÄGTRUMMOR


PROJEKTERAT

	NY VÄG MED LÄNGDMÄTNING
	SLÄNTER
	NY TRUMMA
	VÄGDEL SOM RIVS
	FÖRSLAG NY ANSLUTNING
	FÖRSLAG NY ÅKERANSLUTNING



TYP AV PLAN	VÄGPLAN	
GRANSKNINGSSTATUS / SYFTE	SAMRÅDSHANDLING	
HANDLINGSTYP	SAMRÅDSHANDLING	
DATUM	2021-11-23	LEVERANS / ÄNDRINGS-PM
OBJEKT	RISKREDUCERANDE ÅTGÄRDER VÄG 751	
DELOMRÅDE / BANDEL	JAKOBS	
ANLÄGGNINGSDEL	ALTERNATIV 3	
OBJEKTNUMMER / KM	165697	KONSTRUKTIONNUMMER
BESTÄLLARE	TRAFIKVERKET	LEVERANTÖR
SKAPAD AV	V.SUNDELIN	UPPDRAGSNUMMER
GODKÄND AV	T.SANDGREN	12708140
RITNINGSTYP	ILLUSTRATIONSKARTA	AVDELNING
TEKNIKOMRÅDE / INNEHÅLL	VÄGUTFORMNING OCH TRAFIK	CIVIL
BESKRIVNING	KM 0/550-1/250	
SKÄPARE OCH HEDEMORA KOMMUN	SKALA	1:1000
	FORMAT	A1
	FÖRVALTNINGSNUMMER	
RITNINGSGRUPP	1 03 T 05 02	BLAD
		NÄSTA BLAD
		BET

REVISOR	DATUM	REVISOR	DATUM
MARELL, NIKOLAJ	2021-11-23	MARELL, NIKOLAJ	2021-11-23
MARELL, NIKOLAJ	2021-11-23	MARELL, NIKOLAJ	2021-11-23
MARELL, NIKOLAJ	2021-11-23	MARELL, NIKOLAJ	2021-11-23
MARELL, NIKOLAJ	2021-11-23	MARELL, NIKOLAJ	2021-11-23
MARELL, NIKOLAJ	2021-11-23	MARELL, NIKOLAJ	2021-11-23
MARELL, NIKOLAJ	2021-11-23	MARELL, NIKOLAJ	2021-11-23
MARELL, NIKOLAJ	2021-11-23	MARELL, NIKOLAJ	2021-11-23
MARELL, NIKOLAJ	2021-11-23	MARELL, NIKOLAJ	2021-11-23
MARELL, NIKOLAJ	2021-11-23	MARELL, NIKOLAJ	2021-11-23





TECKENFÖRKLARING

MARKANSPRÅK

- GRÄNS FÖR VÄGOMRÅDE
- AVGRÄNSNING MELLAN OLIKA TYPER AV MARKANSPRÅK

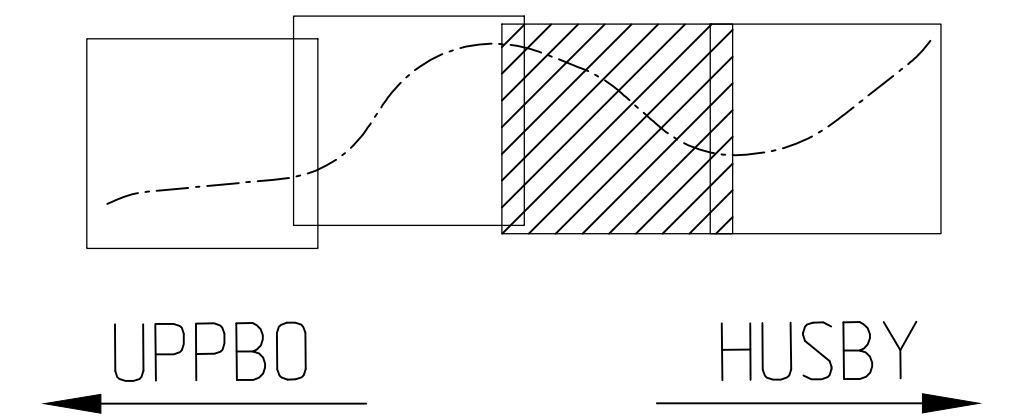
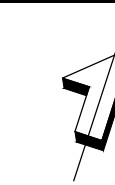
BEFINTLIGA FÖRHÅLLANDEN

- FASTIGHETSGRÄNS OCH FASTIGHETSBEATECKNING
- TRAKTGRÄNS
- BEFINTLIGA HUS
- BEFINTLIGA TRÄD
- BEFINTLIGA VÄGSKYLTYR OCH BELYSNINGSSTOLPAR
- BEFINTLIGT VA - BRUNNAR
- BEFINTLIGA VÄGTRUMMOR

PROJEKTERAT

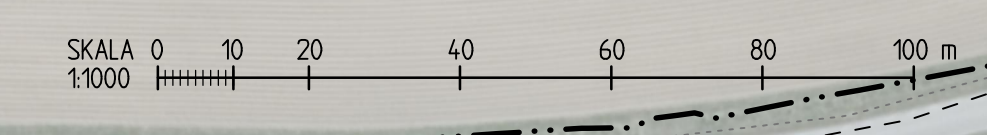
- NY VÄG MED LÄNGDMÄTNING
- SLÄNTER
- NY TRUMMA
- VÄGDEL SOM RIVS
- FÖRSLAG NY ANSLUTNING
- FÖRSLAG NY ÅKERANSLUTNING

KOORDINATSYSTEM
 SYSTEM I PLAN: SWEREF 99 15 45
 SYSTEM I HÖJD: RH 2000
 FASTIGHETSKARTA ERHÅLLEN FRÅN
 LANTMÄTERET 2021-08-19



TYP AV PLAN: VÄGPLAN

GRÄNSKNINGSSTATUS / SYFTE	
HANDLINGSTYP: SAMRÅDSHANDLING	
DATUM: 2021-11-23	LEVERANS / ÄNDRINGS-PM
OBJEKT: RISKREDUCERANDE ÅTGÄRDER VÄG 751	
DELOMRÅDE / BANDEL: JAKOBS	
ANLÄGGNINGSDEL: ALTERNATIV 3	
OBJEKTNUMMER / KM: 165697	KONSTRUKTIONNUMMER
BESTÄLLARE: TRAFIKVERKET	LEVERANTÖR: SWECO
SKAPAD AV: V.SUNDELIN	UPPDRAGSNUMMER: 12708140
GODKÄND AV: T.SANDGREN	AVDELNING: CIVIL
RITNINGSTYP: ILLUSTRATIONSKARTA	
TEKNOMÅL / INNEHÅLL: VÄGUTFORMNING OCH TRAFIK	
BESKRIVNING: KM 1/250-1/880	
SÄTER OCH HEDEMORA KOMMUN	
SKALA: 1:1000	FORMAT: A1
FÖRVALTNINGSNUMMER: 1 03 T 05 03	BLAD: NÄSTA BLAD BET



2020-11-27 09:53
 2020-11-27 13:00
 2021-03-04 15:00
 2021-08-27 14:29

MIKKELIN V000071
 MIKKELIN V000086
 MIKKELIN V000205
 MIKKELIN V000205
 MIKKELIN V000205
 MIKKELIN V000901

2020-09-27 09:53
 2020-10-09 13:49
 2021-03-04 15:00
 2021-08-27 14:29

MIKKELIN V000071
 MIKKELIN V000086
 MIKKELIN V000205
 MIKKELIN V000205
 MIKKELIN V000901

Ritning: S. Vetterström/020717/PROJEKT/2021-11-23/12708140/0001_VL_IP_Säter/001_TYP_Säter/1/Utöver/12708140/0001_Säger/001_TYP_Säter/1/12



TECKENFÖRKLARING

MARKANSPRÅK

- GRÄNS FÖR VÄGOMRÅDE
- AVGRÄNSNING MELLAN OLIKA TYPER AV MARKANSPRÅK

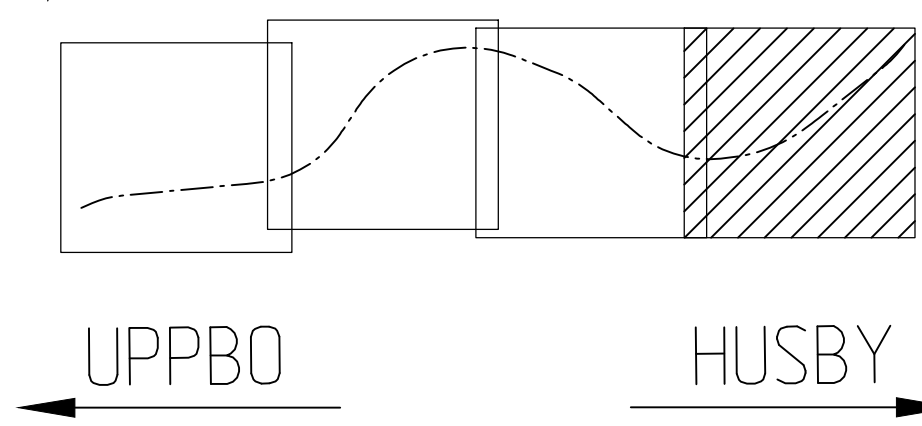
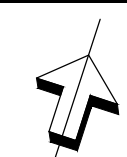
BEFINTLIGA FÖRHÅLLANDEN

- 18.3 FASTIGHETSGRÄNS OCH FASTIGHETSBETECKNING
- TRAKTGRÄNS
- BEFINTLIGA HUS
- BEFINTLIGA TRÄD
- BEFINTLIGA VÄGSKYLTA OCH BELYSNINGSSTOLPAR
- BEFINTLIG VA - BRUNNAR
- BEFINTLIGA VÄGTRUMMOR

PROJETERAT

- NY VÄG MED LÄNGDMÄTNING
- SLÄNTER
- NY TRUMMA
- VÄGDEL SOM RIVS
- FÖRSLAG NY ANSLUTNING
- FÖRSLAG NY ÅKERANSLUTNING

KOORDINATSYSTEM
SYSTEM I PLAN: SWEREF 99 15 45
SYSTEM I HÖJD: RH 2000
FASTIGHETSKARTA ERHÅLLEN FRÅN
LANTMÄTERIET 2021-08-19



TYP AV PLAN: VÄGPLAN

GRANSKNINGSSTATUS / SYFTE

HANDLINGSTYP: SAMRÅDSHANDLING

DATUM: 2021-11-23 LEVERANS / ÄNDRINGS-PM

OBJEKT: RISKREDUCERANDE ÅTGÄRDER VÄG 751

DELOMRÅDE / BANDEL: JAKOBS

ANLÄGGNINGSDEL: ALTERNATIV 3

OBJEKTNUMMER / KM: 165697 KONSTRUKTIONNUMMER

BESTÄLLARE: TRAFIKVERKET LEVERANTÖR: SWECO

SKAPAD AV: V.SUNDELIN UPPDRAGSNUMMER: 12708140

GODKÄND AV: T.SANDGREN AVDELNING: CIVIL

RITNINGSTYP: ILLUSTRATIONSKARTA
TEKNIKOMRÅDE / INNEHÅLL: VÄGUTFORMNING OCH TRAFIK
BESKRIVNING: KM 1/880-2/530

SÄTER OCH HEDEMORA KOMMUN
SKALA: 1:1000 FÖRMÄLNINGSNUMMER
RITNINGNUMMER: 1 03 T 05 04

Påning: S:\Ve-teckon\04\04\PROJEKT\24253_0728240_0000\11_P\B\CL\01\TYP_Säters\1\Ve-teckon\04\04\PROJEKT\24253_0728240_0000_Säters_in_Risreducerat_Tras_2021-11-23_1124

- 2020-10-15 07:43
- 2020-10-15 07:44
- 2020-10-15 07:45
- 2020-10-15 07:46
- 2020-10-15 07:47
- 2020-10-15 07:48
- 2020-10-15 07:49
- 2020-10-15 07:50
- 2020-10-15 07:51
- 2020-10-15 07:52
- 2020-10-15 07:53
- 2020-10-15 07:54
- 2020-10-15 07:55
- 2020-10-15 07:56
- 2020-10-15 07:57
- 2020-10-15 07:58
- 2020-10-15 07:59
- 2020-10-15 08:00
- 2020-10-15 08:01
- 2020-10-15 08:02
- 2020-10-15 08:03
- 2020-10-15 08:04
- 2020-10-15 08:05
- 2020-10-15 08:06
- 2020-10-15 08:07
- 2020-10-15 08:08
- 2020-10-15 08:09
- 2020-10-15 08:10
- 2020-10-15 08:11
- 2020-10-15 08:12
- 2020-10-15 08:13
- 2020-10-15 08:14
- 2020-10-15 08:15
- 2020-10-15 08:16
- 2020-10-15 08:17
- 2020-10-15 08:18
- 2020-10-15 08:19
- 2020-10-15 08:20
- 2020-10-15 08:21
- 2020-10-15 08:22
- 2020-10-15 08:23
- 2020-10-15 08:24
- 2020-10-15 08:25
- 2020-10-15 08:26
- 2020-10-15 08:27
- 2020-10-15 08:28
- 2020-10-15 08:29
- 2020-10-15 08:30
- 2020-10-15 08:31
- 2020-10-15 08:32
- 2020-10-15 08:33
- 2020-10-15 08:34
- 2020-10-15 08:35
- 2020-10-15 08:36
- 2020-10-15 08:37
- 2020-10-15 08:38
- 2020-10-15 08:39
- 2020-10-15 08:40
- 2020-10-15 08:41
- 2020-10-15 08:42
- 2020-10-15 08:43
- 2020-10-15 08:44
- 2020-10-15 08:45
- 2020-10-15 08:46
- 2020-10-15 08:47
- 2020-10-15 08:48
- 2020-10-15 08:49
- 2020-10-15 08:50