

**BETECKNINGAR**

**MARKANSPRÅK**

- T TILLFÄLLIG NYTTJANDERÄTT
- J NY JÄRNVÄGSMARK MED ÄGANDERÄTT
- GRÄNS FÖR JÄRNVÄGSMARK
- - - - - AVGRÄNSNING MELLAN OLIKA TYPER AV MARKANSPRÅK

TILLFÄLLIG NYTTJANDERÄTT GÄLLER FRÅN BYGGSTART TILL 2 MÅNADER EFTER GODKÄND SLUTBESIKTNING  
 T1 – TILLFÄLLIG NYTTJANDERÄTT FÖR BYGGTRAFIK  
 T2 – TILLFÄLLIG NYTTJANDERÄTT FÖR BYGGTRAFIK MED ÅTKOMST FÖR RÄDDNINGSTJÄNST\*  
 T3 – TILLFÄLLIG NYTTJANDERÄTT FÖR ETABLERING OCH TILLFÄLLIGA UPPLAG\*  
 T4 – TILLFÄLLIG NYTTJANDERÄTT FÖR NEDTAGNING AV TRÄD  
 \*MED ÅTKOMST FÖR BOENDE OCH VERKSAMHETER TILL ENTRÉER

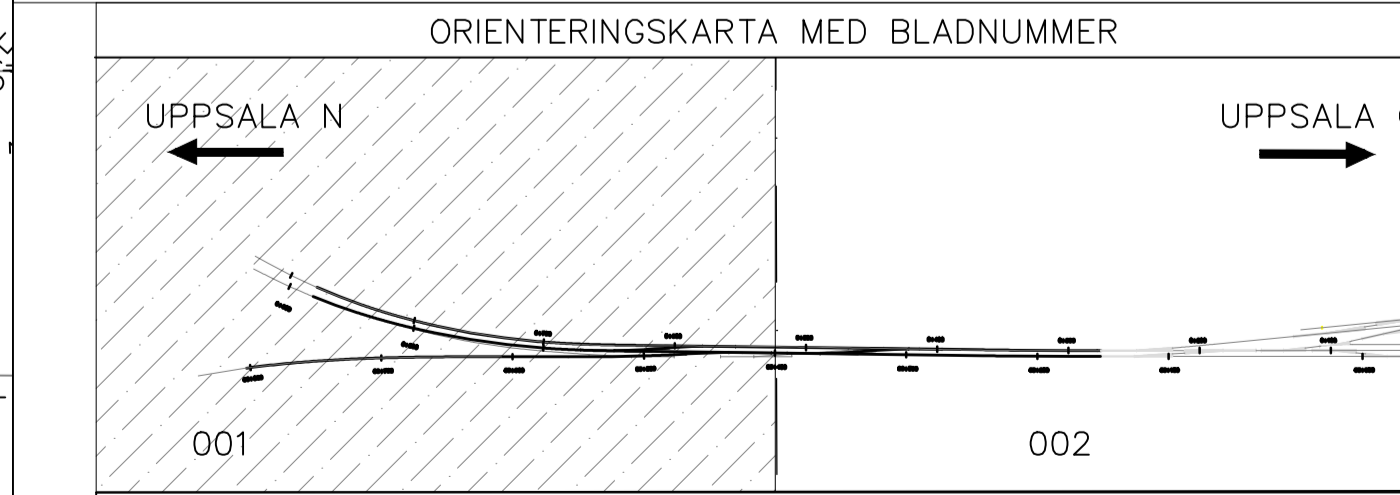
VERKSAMHETER/ÅTGÄRDER SOM UNDTAS FRÅN FÖRBUD ENLIGT MILJÖBALKEN  
 N1 – SKYLDIGHETEN ATT GÖRA ANMÄLAN FÖR SAMRÅD ENLIGT (12:6) MB GÄLLER INTE FÖR DE VERKSAMHETER OCH ÅTGÄRDER SOM BEHOVS FÖR ATT BYGGA JÄRNVÄGEN OCH SOM FASTSTÄLLS OCH INGÅR I JÄRNVÄGSMARK ELLER OMRÅDE FÖR TILLFÄLLIGT NYTTJANDE.

- SKYDDSÅTGÄRDER OCH FÖRSIKTIGHETSMÅTT**
- ..... MARKERING ELLER AVGRÄNSNING AV SKYDDSÅTGÄRDER
  - Sk1 – BULLERSKYDDSÅTGÄRD I FORM AV SPÄRNÄRA BULLERSKÄRMAR (HÖJD: 2 METER RÄLSÖVERKANT)
  - Sk2 – ERBJUDANDE OM BULLERSKYDDSÅTGÄRDER UTANFÖR JÄRNVÄGSMARK I FORM AV FÖNSTER- OCH/ELLER VENTILÅTGÄRD
  - Sk3 – ERBJUDANDE OM BULLERSKYDDSÅTGÄRDER UTANFÖR JÄRNVÄGSMARK I FORM AV FASTIGHETSÄRÅ SKYDD VID UTEPLATS OCH/ELLER BALKONGÅTGÄRD
  - Sk4 – ERBJUDANDE OM BULLERSKYDDSÅTGÄRDER UTANFÖR JÄRNVÄGSMARK I FORM AV INVÄNDIG PÅBYGGNAD AV VÄGG

**ÖVRIGA BETECKNINGAR PÅ PLANKARTAN**

- NYA ANLÄGGNINGAR**
- 000+000  
+10.1m NYTT SPÅR MED LÄNGDMÄTNING OCH HÖJDSÄTTNING
  - WÄXEL
- ÖVRIGA BETECKNINGAR PÅ PLANKARTAN**
- TRAKTGRÄNS
  - - - - - FASTIGHETSGRÄNS
  - 6:1 FASTIGHETSBECKENING
  - 1982-319.1 RÄTTIGHETER
  - SVARTBÄCKEN TRAKT
  - - - - - BILVÄG/GATA
  - SPÅR

DATUM FASTIGHETSKARTA: 2018-04-12  
 KOORDINATSYSTEM PLAN: SWEFREF 99 18 00  
 HÖJD: RH2000



TYP AV PLAN		JÄRNVÄGSPLAN	
LEVERANTÖR	VR INFRAPRO	LEVERANS/ÄNDRINGS-PM	TEKNIKOMRÅDE
AVGIFNING	JÄRNVÄG	KONSTRUKTIONSNUMMER	PLAN
UPPDRAGSNUMMER	139471	GRÄNSNINGSSYSTEM / SYFTE	GRÄNSNINGSSYSTEM / SYFTE
TRAFIKVERKET	UPPSALA PLANSKILDA KORSNINGAR	HANDLINGSTYP	SAMRÅDSHANDLING
SKAPAD AV	VR/C.ÖDMAN, C.ANDIN	ANLÄGGNINGSTYP	ANLÄGGNINGSTYP
GRANSAD AV	VR/L.LÖÖW	KILOMETER-METER	66+95- 66+400
GODKÄND AV	VR/L.LÖÖW	BLAD	001
DATUM	2018-10-05	NÄSTA BLAD	002
SKALA	1:1000	ÄNDR.	A
FORMAT	A1		
RITNINGSNUMMER	FÖRVALTNING		

Bilderna är avsedda för information och illustrera projektet. De är inte avsedda för tekniska ändamål. Alla mått är i meter om inte annat anges.

MÖT UPPSALA N ←  
 MÖT UPPSALA C →



**BETECKNINGAR**

**MARKANSPRÅK**

- T TILLFÄLLIG NYTTJANDERÄTT
- J NY JÄRNVÄGSMARK MED ÄGANDERÄTT
- GRÄNS FÖR JÄRNVÄGSMARK
- AVGRÄNSNING MELLAN OLIKA TYPER AV MARKANSPRÅK

TILLFÄLLIG NYTTJANDERÄTT GÄLLER FRÅN BYGGSTART TILL 2 MÅNADER EFTER GODKÄND SLUTBESIKTNING

- T1 – TILLFÄLLIG NYTTJANDERÄTT FÖR BYGGTRAFIK
  - T2 – TILLFÄLLIG NYTTJANDERÄTT FÖR BYGGTRAFIK MED ÅTKOMST FÖR RÄDDNINGSTJÄNST\*
  - T3 – TILLFÄLLIG NYTTJANDERÄTT FÖR ETABLERING OCH TILLFÄLLIGA UPPLAG\*
  - T4 – TILLFÄLLIG NYTTJANDERÄTT FÖR NEDTAGNING AV TRÄD\*
- \*MED ÅTKOMST FÖR BOENDE OCH VERKSAMHETER TILL ENTRÉER

VERKSAMHETER/ÅTGÄRDER SOM UNDTANTAS FRÅN FÖRBUD ENLIGT MILJÖBALKEN

N1 – SKYLDIGHETEN ATT GÖRA ANMÄLAN FÖR SAMRÅD ENLIGT (12:6) MB GÄLLER INTE FÖR DE VERKSAMHETER OCH ÅTGÄRDER SOM BEHOVS FÖR ATT BYGGA JÄRNVÄGEN OCH SOM FASTSTÄLLS OCH INGÅR I JÄRNVÄGSMARK ELLER OMRÅDE FÖR TILLFÄLLIG NYTTJANDE.

**SKYDDSÅTGÄRDER OCH FÖRSIKTIGHETSMÅTT**

●●●●●●●●●● MARKERING ELLER AVGRÄNSNING AV SKYDDSÅTGÄRDER

- SK1 – BULLERSKYDDSÅTGÄRD I FORM AV SPÄRNÄRA BULLERSKÄRMAR (HÖJD: 2 METER RÄLSÖVERKANT)
- SK2 – ERBJUDANDE OM BULLERSKYDDSÅTGÄRDER UTANFÖR JÄRNVÄGSMARK I FORM AV FÖNSTER- OCH/ELLER VENTILÅTGÄRD
- SK3 – ERBJUDANDE OM BULLERSKYDDSÅTGÄRDER UTANFÖR JÄRNVÄGSMARK I FORM AV FASTIGHETSÄRÅR SKYDD VID UTEPLATS OCH/ELLER BALKONGÅTGÄRD
- SK4 – ERBJUDANDE OM BULLERSKYDDSÅTGÄRDER UTANFÖR JÄRNVÄGSMARK I FORM AV INVÄNDIG PÅBYGGNAD AV VÄGG

**ÖVRIGA BETECKNINGAR PÅ PLANKARTAN**

**NYA ANLÄGGNINGAR**

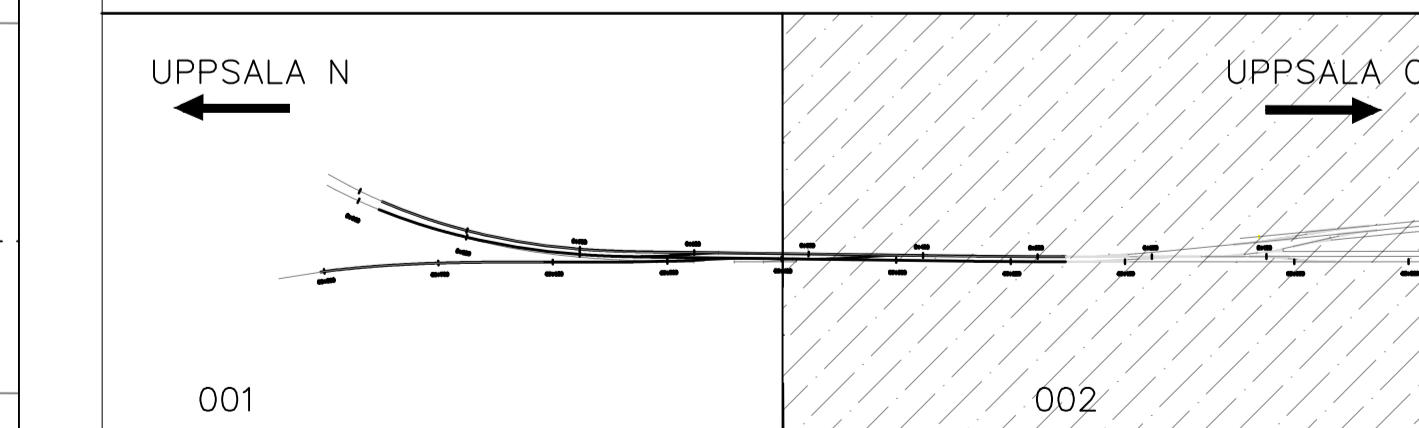
- 0+000  
+10.1m  
--- NYTT SPÅR MED LÄNGDMÄTNING OCH HÖJDSÄTTNING
- VÄXEL

**ÖVRIGA BETECKNINGAR PÅ PLANKARTA**

- TRAKTGRÄNS
- FASTIGHETSGRÄNS
- 6:1 FASTIGHETSBECKENING
- 1982-319.1 RÄTTIGHETER
- SVARTBÄCKEN TRAKT
- BILVÄG/GATA
- SPÅR

DATUM FASTIGHETSKARTA: 2018-04-12  
 KOORDINATSYSTEM PLAN: SWEFREF 99 18 00  
 HÖJD: RH2000

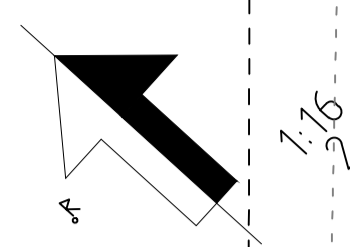
**ORIENTERINGSKARTA MED BLADNUMMER**



TYP AV PLAN		JÄRNVÄGSPLAN	
LEVERANTÖR	VR INFRAPRO	LEVERANS/ÄNDRINGS-FM	TEKNIKOMRÅDE PLAN
ANFÖRARE	JÄRNVÄG	KONSTRUKTIONSNUMMER	GRÄNSNINGSTATUS / SYFTE SAMRÅD
UPPRORGNINGSNUMMER	139471	HÄNDLINGSSTYP	SAMRÅDSHANDLING
SKAPAD AV	VR/C.ÖDMAN, C.ANDIN	ANLÄGGNINGSTYP	---
GRANSAD AV	VR/L.LÖÖW	KILOMETER+METER	66+400-66H50
GODKÄND AV	VR/L.LÖÖW	BLAD	002
DATUM	2018-10-05	NÄSTA BLAD	---
SKALA	1:1000	ÅR	A
FORMAT	A1	RITINGSNUMMER	---
FÖRVALTNING	---	ANDR.	---

Bilderna är avsedda för information och illustrera projektet. De ska inte användas för andra ändamål utan tillstånd från Trafikverket.

Bilderna är avsedda för information och illustrera projektet. De ska inte användas för andra ändamål utan tillstånd från Trafikverket.



← MOT UPPSALA N

MOT UPPSALA C →

SKALA 1:1000

