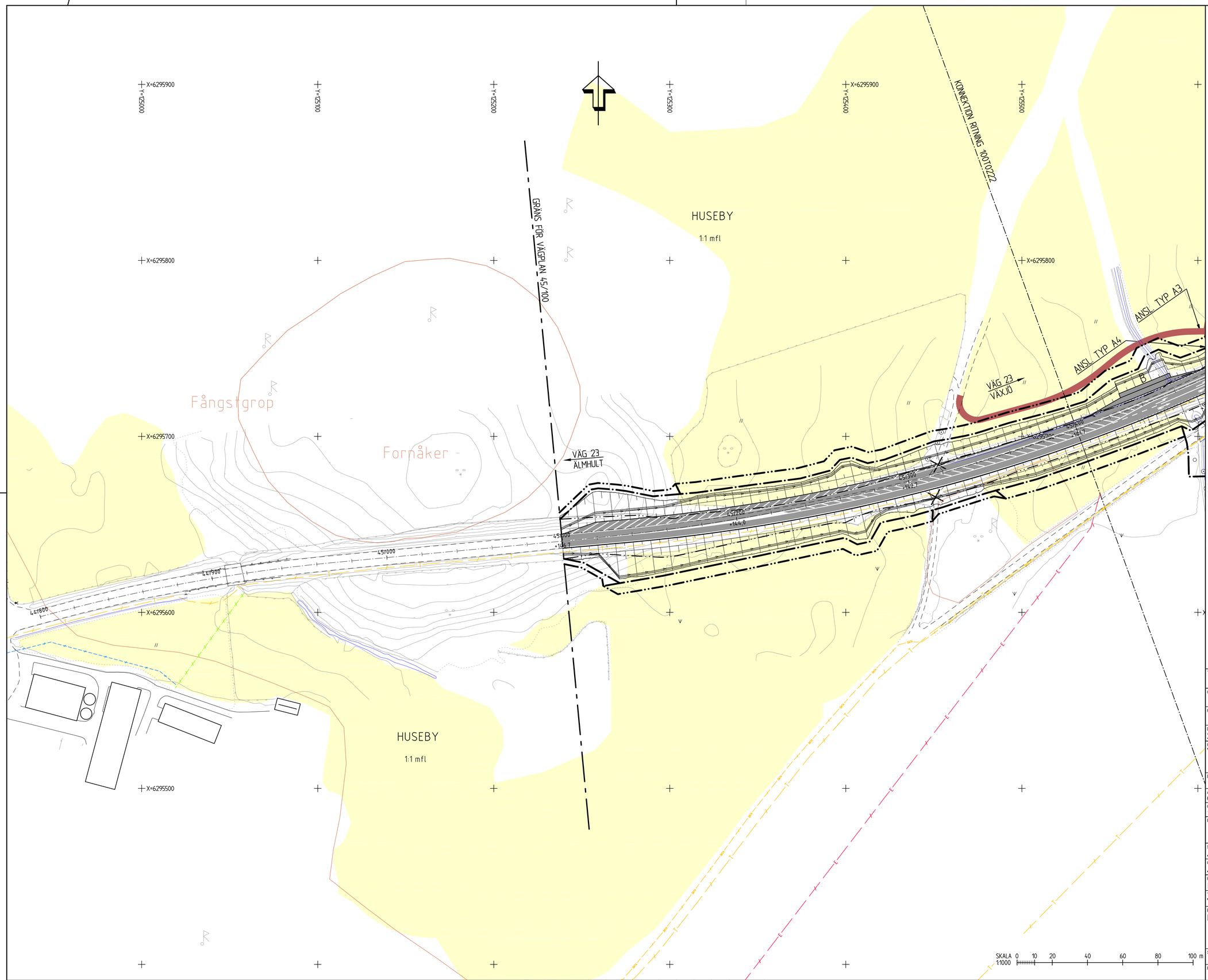

TECKENFÖRKLARING

- GRÄNS FÖR VÄGOMRÅDE
- VÄGOMRÅDE MED INSKRÄNKT VÄGRÄTT MARK MED TILLFÄLLIG NYTTJANDERÄTT
- GRÄNS FÖR BEFINTLIGT VÄGOMRÅDE
- TRAKTGRÄNS
- FASTIGHETSGRÄNS
- 0/100 +135.5 — NY/OMBYGGD VÄG 23
- 0/100 +135.5 — NY ÖVRIG ALLMÄN VÄG / ANLÄGGNING SOM FASTSTÄLLS
- ALLMÄN VÄGDEL SOM RIVS
- ÅKER
- VATTEN
- FÖRESLAGEN NY ENSKILD VÄG, SIDOVÄG
- FÖRESLAGEN NY CYKELVÄG
- ANLÄGGNING SOM FÖRESLÅS STÄNGAS
- ANSLUTNING HÖGER/HÖGER INGEN ÖPPNING I MITTRÄCKET
- P — PARKERINGSFICKA/BREDDAD VÄGYTA
- N — NÖDFICKA
- B — BUSSHÅLLSPLATS
- I — INFORMATIONSPLATS
- TKP — TRAFIKKONTROLLPLATS
- V — VÄNDPLATS
- NYTT VILTSTÄNGSEL
- NY BULLERSKÄRM
- NYTT VERKSAMT VÄGRÄCKE
- NYTT MITTRÄCKE
- BEFINTLIG HÖGSPÄNNING, LUFT
- BEFINTLIG EL, MARK
- BEFINTLIG EL, LUFT
- BEFINTLIG TELE, MARK
- BEFINTLIG TELE, LUFT
- BEFINTLIG ÖPTO, MARK
- BEFINTLIGT DIKE/VATTENDRAG
- FORNLÄMNINGSOMRÅDE
- SKYDDSÅTGÄRD
- NY DRÄNERINGSLEDNING
- NY TRUMMA
- DB1 TB RB — NYA BRUNNAR
- SLÄNT MED FLÖDESPIL

KOORDINATSYSTEM
PLAN: SWEREF 99 15 00
HÖJD: RH 2000

TYP AV PLAN
VÄGPLAN

GRANSKNINGSSTATUS / SYFTE

HANDLINGSTYP
FASTSTÄLLELSEHANDLING

DATUM	LEVERANS / ÄNDRINGS-PM
2019-02-08	

OBJEKT
VÄG 23, ÄLMHULT-VÄXJÖ
DELEN HUSEBY-MARKLANDA

DELOMRÅDE / BANDEL
1 HUSEBY - MARKLANDA

ANLÄGGNINGSDEL
00 GEMENSAMT

OBJEKTNUMMER / KM	KONSTRUKTIONSNUMMER
157313	

BESTÄLLARE	LEVERANTÖR
TRAFIKVERKET	SWECO

SKAPAD AV	UPPDRAGSNUMMER
JESPER TANNERFALK	2293253
GODKÄND AV	AVDELNING
JÖRGEN LILJEGREN	VÄXJÖ

RITNINGSTYP
ILLUSTRATIONSKARTA

TEKNIKOMRÅDE / INNEHÅLL
VÄGUTFORMNING OCH TRAFIK

BESKRIVNING
KM 45/100 - 45/400

SKALA	FORMAT	FÖRVALTNINGSNUMMER
1:1000	A1	

RITNINGSNUMMER	BLAD	NÄSTA BLAD	BET
1 00 T 02 21			

Ritning: P:\ZAZV\ZZ9253\A000\3.Genomforande\3b_CAD\1.UPV\1.Vaglan\1001022.dwg Skapad av: tannerfalk Jespe 2019 1 26 8:23

XREF MODELL\1000719 2015-09-10 09:20
MODELL\1000714 2015-09-24 11:10
MODELL\1000715
MODELL\1000701
MODELL\1000702 2015-09-24 13:08
MODELL\1000703 2015-09-24 11:21
MODELL\1000704 2015-09-29 11:26
MODELL\1000705 2015-09-28 11:37
MODELL\1000706 2015-09-24 09:18
MODELL\1000707 2015-09-24 09:21
MODELL\1000708 2015-09-16 08:41
MODELL\1000709
MODELL\1000710
MODELL\1000711
MODELL\1000712
MODELL\1000713
MODELL\1000714
MODELL\1000715
MODELL\1000716
MODELL\1000717
MODELL\1000718
MODELL\1000719
MODELL\1000720
MODELL\1000721

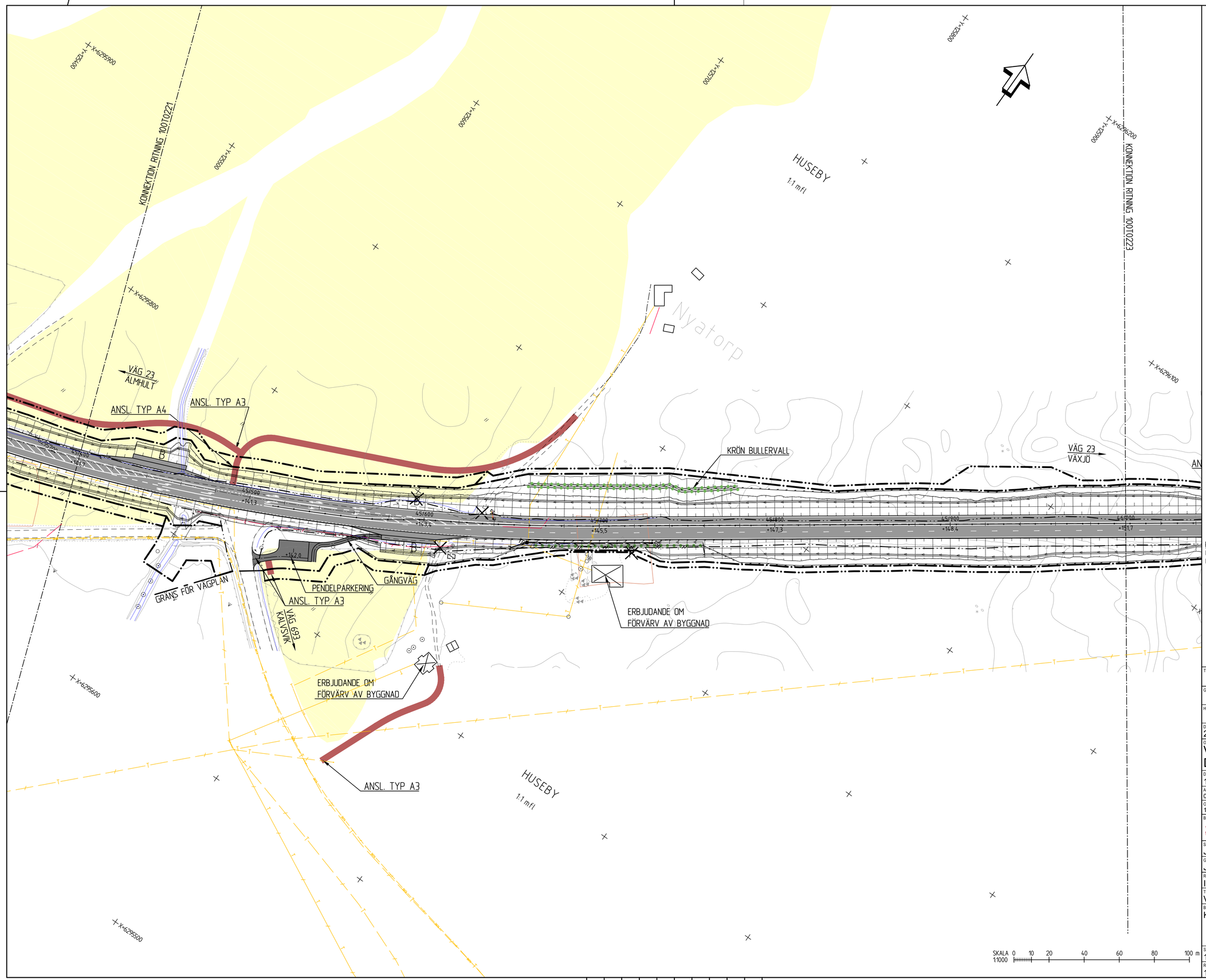

TECKENFÖRKLARING

- GRÄNS FÖR VÄGOMRÅDE
- VÄGOMRÅDE MED INSKRÄNKT VÄGRÄTT MARK MED TILLFÄLLIG NYTTJANDERÄTT
- GRÄNS FÖR BEFINTLIGT VÄGOMRÅDE
- TRAKTGRÄNS
- FASTIGHETSGRÄNS
- 0/100 +135.5 — NY/OMBYGGD VÄG 23
- 0/100 +135.5 — NY ÖVRIG ALLMÄN VÄG / ANLÄGGNING SOM FASTSTÄLLS
- ALLMÄN VÄGDEL SOM RIVS
- ÅKER
- VATTEN
- FÖRESLAGEN NY ENSKILD VÄG, SIDOVÄG
- FÖRESLAGEN NY CYKELVÄG
- ANLÄGGNING SOM FÖRESLÅS STÄNGAS
- ANSLUTNING HÖGER/HÖGER INGEN ÖPPNING I MITTRÄCKET
- P — PARKERINGSFICKA/BREDDAD VÄGYTA
- N — NÖDFICKA
- B — BUSSHÅLLSPLATS
- I — INFORMATIONSPLATS
- TKP — TRAFIKKONTROLLPLATS
- V — VÄNDPLATS
- NYTT VILTSTÄNGSEL
- NY BULLERSKÄRM
- NYTT VERKSAMT VÄGRÄCKE
- NYTT MITTRÄCKE
- BEFINTLIG HÖGSPÄNNING, LUFT
- BEFINTLIG EL, MARK
- BEFINTLIG EL, LUFT
- BEFINTLIG TELE, MARK
- BEFINTLIG TELE, LUFT
- BEFINTLIG OPTO, MARK
- BEFINTLIGT DIKE/VATTENDRAG
- FORNLÄMNINGSOMRÅDE
- SKYDDSÅTGÄRD
- NY DRÄNERINGSLEDNING
- NY TRUMMA
- DB1 TB RB — NYA BRUNNAR
- SLÄNT MED FLÖDESPIL

KOORDINATSYSTEM
PLAN: SWEREF 99 15 00
HÖJD: RH 2000

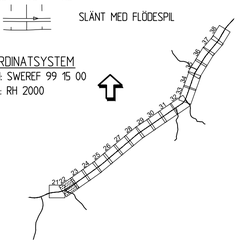

TYP AV PLAN
VÄGPLAN

GRANSKNINGSSTATUS / SYFTE

HANDLINGSTYP
FASTSTÄLLELSEHANDLING

DATUM
2019-02-08

LEVERANS / ÄNDRINGS-PM

OBJEKT
VÄG 23, ÄLMHULT-VÄXJÖ
DELEN HUSEBY-MARKLANDA

DELOMRÅDE / BANDEL
1 HUSEBY - MARKLANDA

ANLÄGGNINGSDEL
00 GEMENSAMT

OBJEKTNUMMER / KM
157313

KONSTRUKTIONSNUMMER

BESTÄLLARE
TRAFIKVERKET

LEVERANTÖR
SWECO

SKAPAD AV
JESPER TANNERFALK

UPPDRAGSNUMMER
2293253

GODKÄND AV
JÖRGEN LILJEGREN

AVDELNING
VÄXJÖ

RITNINGSTYP
ILLUSTRATIONSKARTA

TEKNIKOMRÅDE / INNEHÅLL
VÄGUTFORMNING OCH TRAFIK

BESKRIVNING
KM 45/400 - 46/000

SKALA
1:1000

FORMAT
A1

FÖRVALTNINGSNUMMER

RITNINGSNUMMER
1 00 T 02 22

BLAD

NÄSTA BLAD

BET

Ritning: P:\2242\2293253\000\3_Geroinformande\36_CAD_LVP\1\Ritlist\100T0222.dwg Skapad av: Tannerfalk Jesper 2019 1 28 15:23

KONNEKTION RITNING 100T0222

KONNEKTION RITNING 100T0224

HUSEBY
1:1 mfl

VÄG 23
ÄLMHULT

ANSL. TYP A5

VÄG 23
VÄXJÖ

ANSL. TYP A5

HUSEBY
1:1 mfl

ANSL. TYP A4

BEF VÄG FÖRBÄTTRAS

46/000 +151,7
46/100 +155,5
46/200 +157,4
46/300 +159,0
46/400 +161,8
46/500 +166,2
46/600 +170,9

SKALA 1:1000 0 10 20 40 60 80 100 m

TECKENFÖRKLARING

- GRÄNS FÖR VÄGOMRÅDE
- VÄGOMRÅDE MED INSKRÄNKT VÄGRÄTT MARK MED TILLFÄLLIG NYTTJANDERÄTT
- GRÄNS FÖR BEFINTLIGT VÄGOMRÅDE
- TRAKTGRÄNS
- FASTIGHETSGRÄNS
- 0/100 +135.5 NY/OMBYGGD VÄG 23
- 0/100 +135.5 NY ÖVRIG ALLMÄN VÄG / ANLÄGGNING SOM FASTSTÄLLS
- ALLMÄN VÄGDEL SOM RIVS
- ÅKER
- VATTEN
- FÖRESLAGEN NY ENSKILD VÄG, SIDOVÄG
- FÖRESLAGEN NY CYKELVÄG
- ANLÄGGNING SOM FÖRESLÅS STÄNGAS
- ANSLUTNING HÖGER/HÖGER INGEN ÖPPNING I MITTRÄCKET
- P PARKERINGSFICKA/BREDDAD VÄGYTA
- N NÖDFICKA
- B BUSSHÅLLSPLATS
- I INFORMATIONSPLATS
- TKP TRAFIKKONTROLLPLATS
- V VÄNDPLATS
- NYTT VILTSTÄNGSEL
- NY BULLERSKÄRM
- NYTT VERKSAMT VÄGRÄCKE
- NYTT MITTRÄCKE
- BEFINTLIG HÖGSPÄNNING, LUFT
- BEFINTLIG EL, MARK
- BEFINTLIG EL, LUFT
- BEFINTLIG TELE, MARK
- BEFINTLIG TELE, LUFT
- BEFINTLIG OPTO, MARK
- BEFINTLIGT DIKE/VATTENDRAG
- FORNLÄMNINGSOMRÅDE
- SKYDDSÅTGÄRD
- NY DRÄNERINGSLEDNING
- NY TRUMMA
- DB1 TB RB NYA BRUNNAR
- SLÄNT MED FLÖDESPIL

KOORDINATSYSTEM
PLAN: SWEREF 99 15 00
HÖJD: RH 2000

TYP AV PLAN
VÄGPLAN

GRANSKNINGSSTATUS / SYFTE

HANDLINGSTYP
FASTSTÄLLELSEHANDLING

DATUM 2019-02-08
LEVERANS / ÄNDRINGS-PM

OBJEKT
VÄG 23, ÄLMHULT-VÄXJÖ
DELEN HUSEBY-MARKLANDA

DELOMRÅDE / BANDEL
1 HUSEBY - MARKLANDA

ANLÄGGNINGSDEL
00 GEMENSAMT

OBJEKTNUMMER / KM
157313

KONSTRUKTIONSNUMMER

BESTÄLLARE
TRAFIKVERKET

LEVERANTÖR
SWECO

SKAPAD AV
JESPER TANNERFALK

UPPDRAGSNUMMER
2293253

GODKÄND AV
JORGEN LILJEGREN

AVDELNING
VÄXJÖ

RITNINGSTYP
ILLUSTRATIONSKARTA

TEKNIKOMRÅDE / INNEHÅLL
VÄGUTFORMNING OCH TRAFIK

BESKRIVNING
KM 46/000 - 46/600

SKALA 1:1000
FORMAT A1
FÖRVALTNINGSNUMMER

RITNINGSNUMMER
1 00 T 02 23
BLAD
NÄSTA BLAD
BET

Ritning: P:\2\2293253\1000\3.Genomförande\36_CAD\1_UPV\1Ritfall\100T0223.dwg Skapad av: tannerfalk Jesper 2019 1 29 10:18

2015-09-10 09:20 MODELLV2000201
2015-09-24 11:10 MODELLV2000301
2015-09-24 11:10 MODELLV2000401

2015-09-24 13:08 MODELLV2000701
2015-09-25 07:57 MODELLV2000801
2015-09-29 11:05 MODELLV2000901
2015-09-29 11:17 MODELLV2001001
2015-09-28 11:13 MODELLV2001101
2015-09-24 09:19 MODELLV2001201
2015-09-16 14:43 MODELLV2001301

VKST MODELLV2000710 MODELLV2000714 MODELLV2000715 MODELLV2000702 MODELLV2000703 MODELLV2000901 MODELLV2000902 MODELLV2000903 MODELLV2000201

KONNEKTION RITNING 10010223

KONNEKTION RITNING 10010225

Y=12640
Y=12650
Y=12660
Y=12670
Y=12680
Y=12690
X=6296500
X=6296600
X=6296700
X=6296800
X=6296900

HUSEBY
1:1 mfl

Fornåker

VÄG 23
ÄLMHULT

VÄG 23
VÄXJÖ

X=6296400

46/600 +170,9
46/700 +173,4
46/800 +173,3
46/900 +172,4
47/000 +173,8
47/100 +175,2
47/200 +177,2

BEF VÄG FÖRBÄTTRAS

ANSL. TYP A3

V

X=6296300

HUSEBY
1:1 mfl

X=6296200

SKALA 1:1000 0 10 20 40 60 80 100 m

TECKENFÖRKLARING

- GRÄNS FÖR VÄGOMRÅDE
- VÄGOMRÅDE MED INSKRÄNKT VÄGRÄTT MARK MED TILLFÄLLIG NYTTJANDERÄTT
- GRÄNS FÖR BEFINTLIGT VÄGOMRÅDE
- TRAKTGRÄNS
- FASTIGHETSGRÄNS
- 0/100 +135.5 — NY/OMBYGGD VÄG 23
- 0/100 +135.5 — NY ÖVRIG ALLMÄN VÄG / ANLÄGGNING SOM FASTSTÄLLS
- ALLMÄN VÄGDEL SOM RIVS
- ÅKER
- VATTEN
- FÖRESLAGEN NY ENSKILD VÄG, SIDOVÄG
- FÖRESLAGEN NY CYKELVÄG
- ANLÄGGNING SOM FÖRESLÅS STÄNGAS
- ANSLUTNING HÖGER/HÖGER INGEN ÖPPNING I MITTRÄCKET
- P — PARKERINGSFICKA/BREDDAD VÄGYTA
- N — NÖDFICKA
- B — BUSSHÅLLSPLATS
- I — INFORMATIONSPLATS
- TKP — TRAFIKKONTROLLPLATS
- V — VÄNDPLATS
- NYTT VILTSTÄNGSEL
- NY BULLERSKÄRM
- NYTT VERKSAMT VÄGRÄCKE
- NYTT MITTRÄCKE
- BEFINTLIG HÖGSPÄNNING, LUFT
- BEFINTLIG EL, MARK
- BEFINTLIG EL, LUFT
- BEFINTLIG TELE, MARK
- BEFINTLIG TELE, LUFT
- BEFINTLIG OPTO, MARK
- BEFINTLIGT DIKE/VATTENDRAG
- FORNLÄMNINGSOMRÅDE
- SKYDDSÅTGÄRD
- NY DRÄNERINGSLEDNING
- NY TRUMMA
- DB1 TB RB — NYA BRUNNAR
- SLÄNT MED FLÖDESPIL

KOORDINATSYSTEM
PLAN: SWEREF 99 15 00
HÖJD: RH 2000

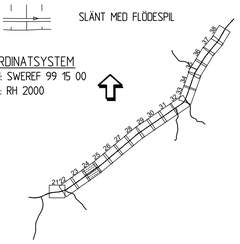

TYP AV PLAN
VÄGPLAN

GRANSKNINGSSTATUS / SYFTE

HANDLINGSTYP
FASTSTÄLLELSEHANDLING

DATUM 2019-02-08
LEVERANS / ÄNDRINGS-PM

OBJEKT
VÄG 23, ÄLMHULT-VÄXJÖ
DELEN HUSEBY-MARKLANDA

DELOMRÅDE / BANDEL
1 HUSEBY - MARKLANDA

ANLÄGGNINGSDEL
00 GEMENSAMT

OBJEKTNUMMER / KM
157313

KONSTRUKTIONSNUMMER

BESTÄLLARE
TRAFIKVERKET

LEVERANTÖR
SWECO

SKAPAD AV
JESPER TANNERFALK

UPPDRAGSNUMMER
2293253

GODKÄND AV
JÖRGEN LILJEGREN

AVDELNING
VÄXJÖ

RITNINGSTYP
ILLUSTRATIONSKARTA

TEKNIKOMRÅDE / INNEHÅLL
VÄGUTFORMNING OCH TRAFIK

BESKRIVNING
KM 46/600 - 47/200

SKALA 1:1000
FORMAT A1
FÖRVALTNINGSNUMMER

RITNINGSNUMMER 1 00 T 02 24
BLAD
NÄSTA BLAD
BET

2015-09-30 09:20 MODELL10010201
2015-09-24 11:10 MODELL10010223
MODELL10010201
MODELL10010225
2015-09-24 13:08 MODELL10000201
2015-09-25 17:57 MODELL10000202
2015-09-29 17:25 MODELL10000203
2015-09-29 11:51 MODELL10000501
2015-09-24 13:08 MODELL10000502
2015-09-24 09:18 MODELL10000503
2015-09-16 18:40 MODELL10000504
XREF MODELL\XX09770
MODELL\XX09771
MODELL\XX09772
MODELL\10000202
MODELL\10000203
MODELL\10009501
MODELL\10009502
MODELL\10000201

Ritning: P:\ZX\Z293253\X0003_Genomforande\36_CAD\T_VP\T\WBEK\X0010224.dwg Skapad av: Tannerfalk, Jesper 2019-1-29 10:22

KONNEKTION RITNING 10010224

KONNEKTION RITNING 10010226

VÄG 23
ÄLMHULT

VÄG 23
VÄXJÖ

ANSL. TYP A5

HUSEBY
1:1 mfl

HUSEBY
1:1 mfl

X+6296900
X+6297000
X+6297100
X+6297200
X+6297300
X+6296800
X+6296700
X+6296600
X+6297000
X+6297200

47+200
+177,2
47+300
+180,8
47+400
+182,2
47+500
+181,0
47+600
+179,3
47+700
+179,0
47+800
+178,8

N

SKALA 1:1000 0 10 20 40 60 80 100 m

TECKENFÖRKLARING

- GRÄNS FÖR VÄGOMRÅDE
- VÄGOMRÅDE MED INSKRÄNKT VÄGRÄTT MARK MED TILLFÄLLIG NYTTJANDERÄTT
- GRÄNS FÖR BEFINTLIGT VÄGOMRÅDE
- TRAKTGRÄNS
- FASTIGHETSGRÄNS
- 0/100 +135.5 — NY/OMBYGGD VÄG 23
- 0/100 +135.5 — NY ÖVRIG ALLMÄN VÄG / ANLÄGGNING SOM FASTSTÄLLS
- ALLMÄN VÄGDEL SOM RIVS
- ÅKER
- VATTEN
- FÖRESLAGEN NY ENSKILD VÄG, SIDOVÄG
- FÖRESLAGEN NY CYKELVÄG
- ANLÄGGNING SOM FÖRESLÅS STÄNGAS
- ANSLUTNING HÖGER/HÖGER INGEN ÖPPNING I MITTRÄCKET
- P — PARKERINGSFICKA/BREDDAD VÄGYTA
- N — NÖDFICKA
- B — BUSSHÅLLSPLATS
- I — INFORMATIONSPLATS
- TKP — TRAFIKKONTROLLPLATS
- V — VÄNDPLATS
- NYTT VILTSTÄNGSEL
- NY BULLERSKÄRM
- NYTT VERKSAMT VÄGRÄCKE
- NYTT MITTRÄCKE
- BEFINTLIG HÖGSPÄNNING, LUFT
- BEFINTLIG EL, MARK
- BEFINTLIG EL, LUFT
- BEFINTLIG TELE, MARK
- BEFINTLIG TELE, LUFT
- BEFINTLIG OPTO, MARK
- BEFINTLIGT DIKE/VATTENDRAG
- FORNLÄMNINGSOMRÅDE
- SKYDDSÅTGÄRD
- NY DRÄNERINGSLEDNING
- NY TRUMMA
- DB1 TB RB — NYA BRUNNAR
- SLÄNT MED FLÖDESPIL

KOORDINATSYSTEM
PLAN: SWEREF 99 15 00
HÖJD: RH 2000

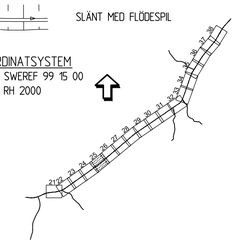

TYP AV PLAN
VÄGPLAN

GRANSKNINGSSTATUS / SYFTE

HANDLINGSTYP
FASTSTÄLLELSEHANDLING

DATUM	LEVERANS / ÄNDRINGS-PM
2019-02-08	

OBJEKT
VÄG 23, ÄLMHULT-VÄXJÖ
DELEN HUSEBY-MARKLANDA

DELOMRÅDE / BANDEL
1 HUSEBY - MARKLANDA

ANLÄGGNINGSDEL
00 GEMENSAMT

OBJEKTNUMMER / KM	KONSTRUKTIONSNUMMER
157313	

BESTÄLLARE	LEVERANTÖR
TRAFIKVERKET	SWECO

SKAPAD AV	UPPDRAGSNUMMER
JESPER TANNERFALK	2293253
GODKÄND AV	AVDELNING
JÖRGEN LILJEGREN	VÄXJÖ

RITNINGSTYP
ILLUSTRATIONSKARTA

TEKNIKOMRÅDE / INNEHÅLL
VÄGUTFORMNING OCH TRAFIK

BESKRIVNING
KM 47/200 - 47/800

SKALA	FORMAT	FÖRVALTNINGSNUMMER
1:1000	A1	

RITNINGSNUMMER	BLAD	NÄSTA BLAD	BET
1 00 T 02 25			

XREF MODELL\10010201 2015-09-10 09:20
MODELL\10010224 2015-09-24 11:10
MODELL\10010226
MODELL\10000201 2015-09-24 13:08
MODELL\10000211 2015-09-24 17:51
MODELL\10000212 2015-09-29 17:35
MODELL\10000222 2015-09-28 11:37
MODELL\10000231 2015-09-24 09:16
MODELL\10000501 2015-09-24 15:45
MODELL\10000510 2015-09-16 18:40
MODELL\10000719
MODELL\10000714
MODELL\10000716
MODELL\10000722
MODELL\10000730
MODELL\10000731
MODELL\10000739

Ritning: P:\2247\2293253\000\3_Genomförande\3b_CAD\1_LVP\1 Vägar\10010225.dwg Skapad av: Tannerfalk, Jesper 2019 1 29 16:23

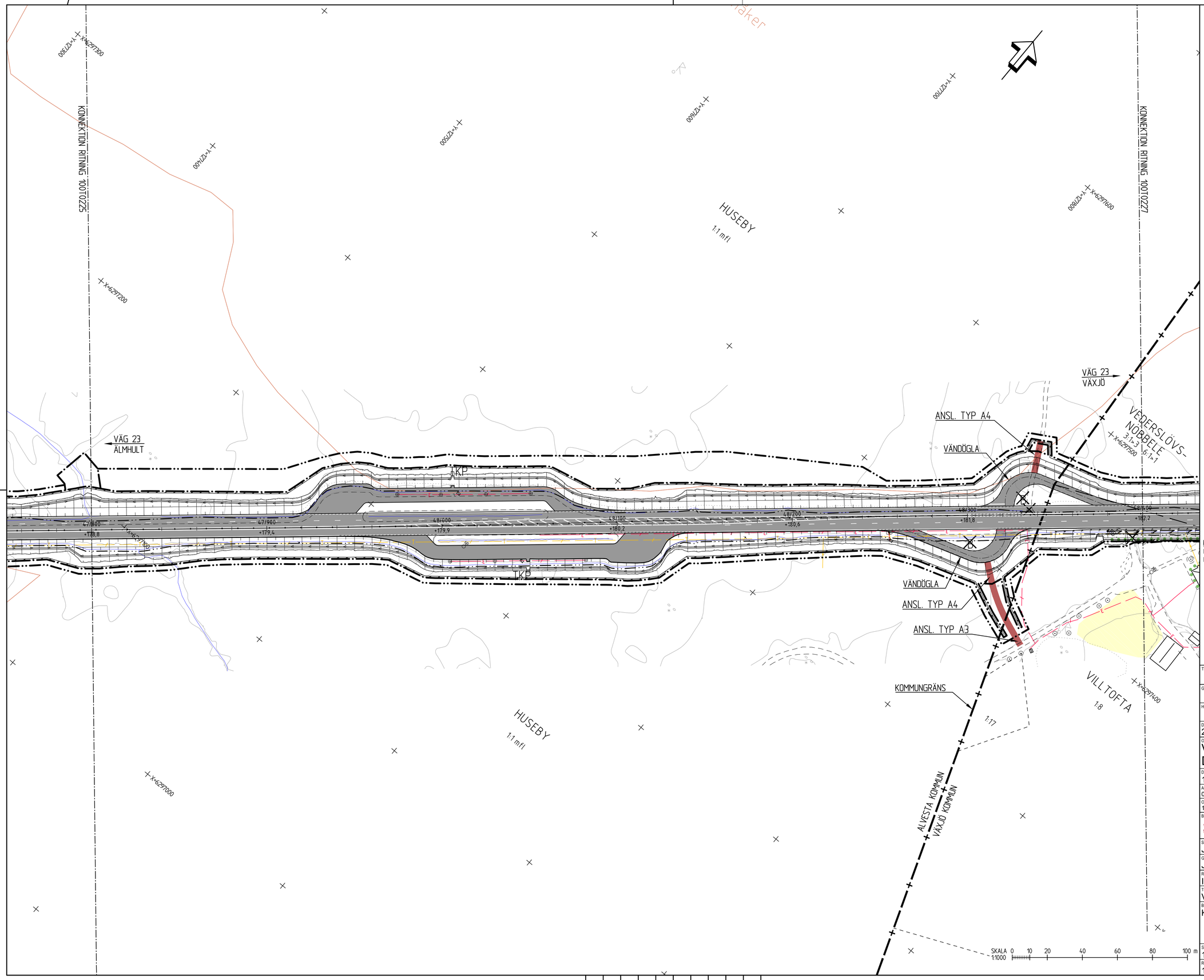

TECKENFÖRKLARING

- GRÄNS FÖR VÄGOMRÅDE
- VÄGOMRÅDE MED INSKRÄNKT VÄGRÄTT MARK MED TILLFÄLLIG NYTTJANDERÄTT
- GRÄNS FÖR BEFINTLIGT VÄGOMRÅDE
- TRAKTGRÄNS
- FASTIGHETSGRÄNS
- 0/100 +135.5 — NY/OMBYGGD VÄG 23
- 0/100 +135.5 — NY ÖVRIG ALLMÄN VÄG / ANLÄGGNING SOM FASTSTÄLLS
- ALLMÄN VÄGDEL SOM RIVS
- ÅKER
- VATTEN
- FÖRESLAGEN NY ENSKILD VÄG, SIDOVÄG
- FÖRESLAGEN NY CYKELVÄG
- ANLÄGGNING SOM FÖRESLÅS STÄNGAS
- ANSLUTNING HÖGER/HÖGER INGEN ÖPPNING I MITTRÄCKET
- P — PARKERINGSFICKA/BREDDAD VÄGYTA
- N — NÖDFICKA
- B — BUSSHÅLLSPLATS
- I — INFORMATIONSPLATS
- TKP — TRAFIKKONTROLLPLATS
- V — VÄNDPLATS
- NYTT VILTSTÄNGSEL
- NY BULLERSKÄRM
- NYTT VERKSAMT VÄGRÄCKE
- NYTT MITTRÄCKE
- BEFINTLIG HÖGSPÄNNING, LUFT
- BEFINTLIG EL, MARK
- BEFINTLIG EL, LUFT
- BEFINTLIG TELE, MARK
- BEFINTLIG TELE, LUFT
- BEFINTLIG OPTO, MARK
- BEFINTLIGT DIKE/VATTENDRAG
- FORNLÄMNINGSOMRÅDE
- SKYDDSÅTGÄRD
- NY DRÄNERINGSLEDNING
- NY TRUMMA
- DB1 TB RB — NYA BRUNNAR
- SLÄNT MED FLÖDESPIL

KOORDINATSYSTEM
PLAN: SWEREF 99 15 00
HÖJD: RH 2000

TYP AV PLAN
VÄGPLAN

GRANSKNINGSSTATUS / SYFTE

HANDLINGSTYP
FASTSTÄLLELSEHANDLING

DATUM
2019-02-08

LEVERANS / ÄNDRINGS-PM

OBJEKT
VÄG 23, ÄLMHULT-VÄXJÖ
DELEN HUSEBY-MARKLANDA

DELOMRÅDE / BANDEL
1 HUSEBY - MARKLANDA

ANLÄGGNINGSDEL
00 GEMENSAMT

OBJEKTNUMMER / KM
157313

KONSTRUKTIONSNUMMER

BESTÄLLARE
TRAFIKVERKET

LEVERANTÖR
SWECO

SKAPAD AV
JESPER TANNERFALK

UPPDRAGSNUMMER
2293253

GODKÄND AV
JÖRGEN LILJEGREN

AVDELNING
VÄXJÖ

RITNINGSTYP
ILLUSTRATIONSKARTA

TEKNIKOMRÅDE / INNEHÅLL
VÄGUTFORMNING OCH TRAFIK

BESKRIVNING
KM 47/800 - 48/400

SKALA
1:1000

FORMAT
A1

FÖRVALTNINGSNUMMER

RITNINGSNUMMER
1 00 T 02 26

BLAD

NÄSTA BLAD

BET

Ritning: P:\2242\2293253\000\3_Geronstorande\36_CAD\1_VP\1\Ritdel\100T0226.dwg Skapad av: Tannerfalk Jesper 2019 1 29 10:24

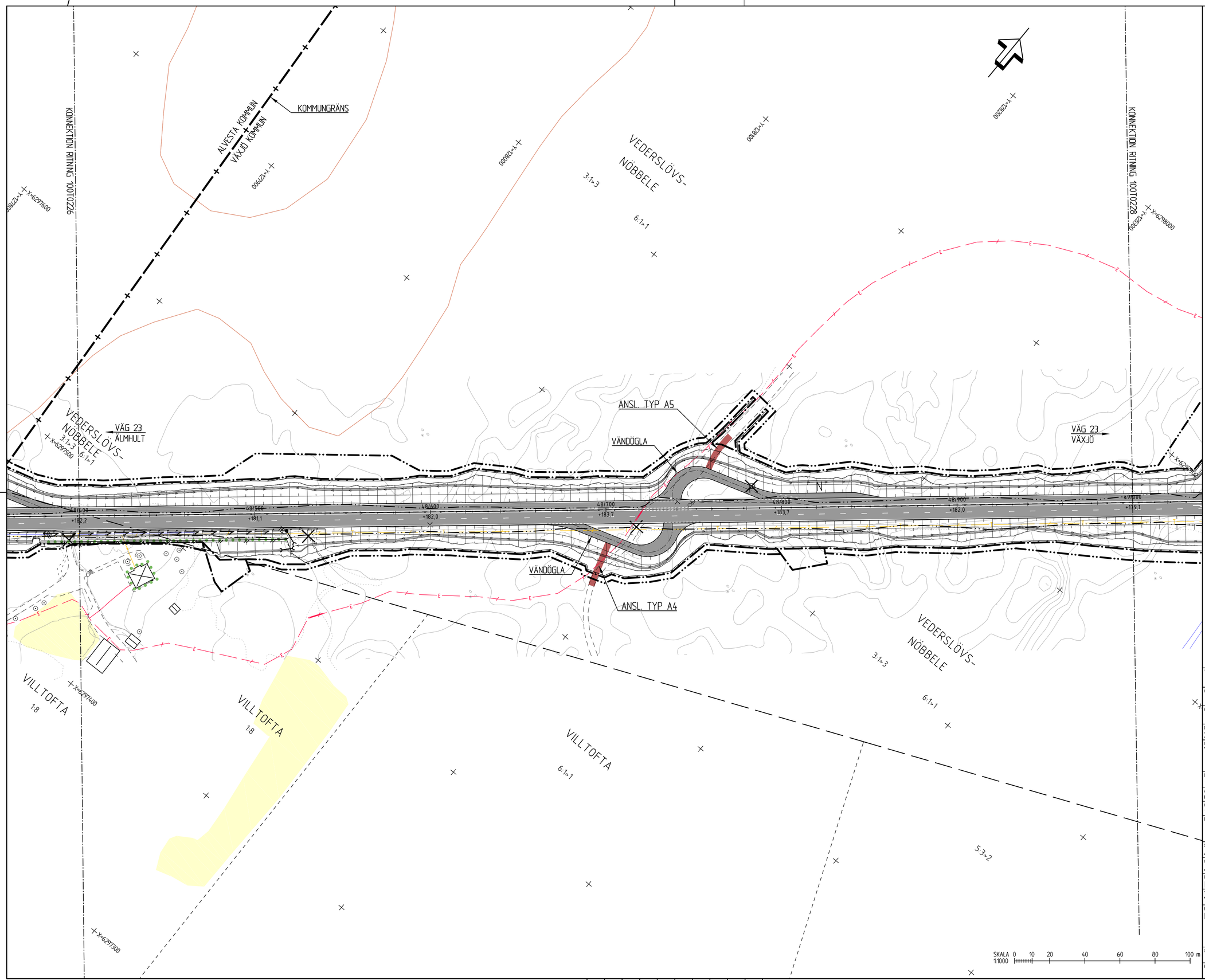

TECKENFÖRKLARING

- GRÄNS FÖR VÄGOMRÅDE
- VÄGOMRÅDE MED INSKRÄNKT VÄGRÄTT MARK MED TILLFÄLLIG NYTTJANDERÄTT
- GRÄNS FÖR BEFINTLIGT VÄGOMRÅDE
- TRAKTGRÄNS
- FASTIGHETSGRÄNS
- 0/100 +135.5 — NY/OMBYGGD VÄG 23
- 0/100 +135.5 — NY ÖVRIG ALLMÄN VÄG / ANLÄGGNING SOM FASTSTÄLLS
- ALLMÄN VÄGDEL SOM RIVS
- ÅKER
- VATTEN
- FÖRESLAGEN NY ENSKILD VÄG, SIDOVÄG
- FÖRESLAGEN NY CYKELVÄG
- ANLÄGGNING SOM FÖRESLÅS STÄNGAS
- ANSLUTNING HÖGER/HÖGER INGEN ÖPPNING I MITTRÄCKET
- P — PARKERINGSFICKA/BREDDAD VÄGYTA
- N — NÖDFICKA
- B — BUSSHÅLLSPLATS
- I — INFORMATIONSPLATS
- TKP — TRAFIKKONTROLLPLATS
- V — VÄNDPLATS
- NYTT VILTSTÄNGSEL
- NY BULLERSKÄRM
- NYTT VERKSAMT VÄGRÄCKE
- NYTT MITTRÄCKE
- BEFINTLIG HÖGSPÄNNING, LUFT
- BEFINTLIG EL, MARK
- BEFINTLIG EL, LUFT
- BEFINTLIG TELE, MARK
- BEFINTLIG TELE, LUFT
- BEFINTLIG OPTO, MARK
- BEFINTLIGT DIKE/VATTENDRAG
- FORNLÄMNINGSOMRÅDE
- SKYDDSÅTGÄRD
- NY DRÄNERINGSLEDNING
- NY TRUMMA
- DB1 TB RB — NYA BRUNNAR
- SLÄNT MED FLÖDESPIL

KOORDINATSYSTEM
PLAN: SWEREF 99 15 00
HÖJD: RH 2000

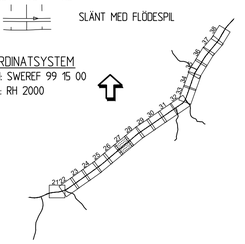

TYP AV PLAN
VÄGPLAN

GRANSKNINGSSTATUS / SYFTE

HANDLINGSTYP
FASTSTÄLLELSEHANDLING

DATUM	LEVERANS / ÄNDRINGS-PM
2019-02-08	

OBJEKT
VÄG 23, ÄLMHULT-VÄXJÖ
DELEN HUSEBY-MARKLANDA

DELOMRÅDE / BANDEL
1 HUSEBY - MARKLANDA

ANLÄGGNINGSDEL
00 GEMENSAMT

OBJEKTNUMMER / KM	KONSTRUKTIONSNUMMER
157313	

BESTÄLLARE	LEVERANTÖR
TRAFIKVERKET	SWECO

SKAPAD AV	UPPDRAGSNUMMER
JESPER TANNERFALK	2293253
GODKÄND AV	AVDELNING
JÖRGEN LILJEGREN	VÄXJÖ

RITNINGSTYP
ILLUSTRATIONSKARTA

TEKNIKOMRÅDE / INNEHÅLL
VÄGUTFORMNING OCH TRAFIK

BESKRIVNING
KM 48/400 - 49/000

SKALA	FORMAT	FÖRVALTNINGSNUMMER
1:1000	A1	

RITNINGSNUMMER	BLAD	NÄSTA BLAD	BET
1 00 T 02 27			

2015-09-30 09:20 MODELL:\100T0201
2015-09-24 11:10 MODELL:\100T0202
2015-09-30 09:20 MODELL:\100T0203
2015-09-24 10:08 MODELL:\100T0204
2015-09-24 10:08 MODELL:\100T0205
2015-09-24 09:18 MODELL:\100T0206
2015-09-24 09:18 MODELL:\100T0207
2015-09-24 09:18 MODELL:\100T0208
2015-09-24 09:18 MODELL:\100T0209
2015-09-24 09:18 MODELL:\100T0210
2015-09-24 09:18 MODELL:\100T0211
2015-09-24 09:18 MODELL:\100T0212
2015-09-24 09:18 MODELL:\100T0213
2015-09-24 09:18 MODELL:\100T0214
2015-09-24 09:18 MODELL:\100T0215
2015-09-24 09:18 MODELL:\100T0216
2015-09-24 09:18 MODELL:\100T0217
2015-09-24 09:18 MODELL:\100T0218
2015-09-24 09:18 MODELL:\100T0219
2015-09-24 09:18 MODELL:\100T0220
2015-09-24 09:18 MODELL:\100T0221
2015-09-24 09:18 MODELL:\100T0222
2015-09-24 09:18 MODELL:\100T0223
2015-09-24 09:18 MODELL:\100T0224
2015-09-24 09:18 MODELL:\100T0225
2015-09-24 09:18 MODELL:\100T0226
2015-09-24 09:18 MODELL:\100T0227
2015-09-24 09:18 MODELL:\100T0228
2015-09-24 09:18 MODELL:\100T0229
2015-09-24 09:18 MODELL:\100T0230
2015-09-24 09:18 MODELL:\100T0231
2015-09-24 09:18 MODELL:\100T0232
2015-09-24 09:18 MODELL:\100T0233
2015-09-24 09:18 MODELL:\100T0234
2015-09-24 09:18 MODELL:\100T0235
2015-09-24 09:18 MODELL:\100T0236
2015-09-24 09:18 MODELL:\100T0237
2015-09-24 09:18 MODELL:\100T0238
2015-09-24 09:18 MODELL:\100T0239
2015-09-24 09:18 MODELL:\100T0240
2015-09-24 09:18 MODELL:\100T0241
2015-09-24 09:18 MODELL:\100T0242
2015-09-24 09:18 MODELL:\100T0243
2015-09-24 09:18 MODELL:\100T0244
2015-09-24 09:18 MODELL:\100T0245
2015-09-24 09:18 MODELL:\100T0246
2015-09-24 09:18 MODELL:\100T0247
2015-09-24 09:18 MODELL:\100T0248
2015-09-24 09:18 MODELL:\100T0249
2015-09-24 09:18 MODELL:\100T0250
2015-09-24 09:18 MODELL:\100T0251
2015-09-24 09:18 MODELL:\100T0252
2015-09-24 09:18 MODELL:\100T0253
2015-09-24 09:18 MODELL:\100T0254
2015-09-24 09:18 MODELL:\100T0255
2015-09-24 09:18 MODELL:\100T0256
2015-09-24 09:18 MODELL:\100T0257
2015-09-24 09:18 MODELL:\100T0258
2015-09-24 09:18 MODELL:\100T0259
2015-09-24 09:18 MODELL:\100T0260
2015-09-24 09:18 MODELL:\100T0261
2015-09-24 09:18 MODELL:\100T0262
2015-09-24 09:18 MODELL:\100T0263
2015-09-24 09:18 MODELL:\100T0264
2015-09-24 09:18 MODELL:\100T0265
2015-09-24 09:18 MODELL:\100T0266
2015-09-24 09:18 MODELL:\100T0267
2015-09-24 09:18 MODELL:\100T0268
2015-09-24 09:18 MODELL:\100T0269
2015-09-24 09:18 MODELL:\100T0270
2015-09-24 09:18 MODELL:\100T0271
2015-09-24 09:18 MODELL:\100T0272
2015-09-24 09:18 MODELL:\100T0273
2015-09-24 09:18 MODELL:\100T0274
2015-09-24 09:18 MODELL:\100T0275
2015-09-24 09:18 MODELL:\100T0276
2015-09-24 09:18 MODELL:\100T0277
2015-09-24 09:18 MODELL:\100T0278
2015-09-24 09:18 MODELL:\100T0279
2015-09-24 09:18 MODELL:\100T0280
2015-09-24 09:18 MODELL:\100T0281
2015-09-24 09:18 MODELL:\100T0282
2015-09-24 09:18 MODELL:\100T0283
2015-09-24 09:18 MODELL:\100T0284
2015-09-24 09:18 MODELL:\100T0285
2015-09-24 09:18 MODELL:\100T0286
2015-09-24 09:18 MODELL:\100T0287
2015-09-24 09:18 MODELL:\100T0288
2015-09-24 09:18 MODELL:\100T0289
2015-09-24 09:18 MODELL:\100T0290
2015-09-24 09:18 MODELL:\100T0291
2015-09-24 09:18 MODELL:\100T0292
2015-09-24 09:18 MODELL:\100T0293
2015-09-24 09:18 MODELL:\100T0294
2015-09-24 09:18 MODELL:\100T0295
2015-09-24 09:18 MODELL:\100T0296
2015-09-24 09:18 MODELL:\100T0297
2015-09-24 09:18 MODELL:\100T0298
2015-09-24 09:18 MODELL:\100T0299
2015-09-24 09:18 MODELL:\100T0300
2015-09-24 09:18 MODELL:\100T0301

Ritning P:\ZHZ\2293253\000\3.Genomförande\36.CAD\LVM\TNXBat\100T0227.dwg Skapad av: tannerfalk Jesper 2019-1-29 10:25

KONNEKTION RITNING 10010227

KONNEKTION RITNING 10010229

VÄG 23
ÄLMHULT

VÄG 23
VÄXJÖ

VEDERSLÖVS-
NÖBBELE

3:1->3

6:1->1

4:6->3

4:7->3

5:3->2

ANSL. TYP A5

ANSL. TYP A3

X=6298000

X=6298100

X=6298200

X=6298300

X=6297800

X=6297700

Y=1284100

Y=1284200

Y=1284300

Y=1284400

Y=1284500

Y=1284600

Y=1284700

49/000
+179,1

49/100
+178,0

49/200
+180,0

49/300
+181,1

49/400
+181,5

49/500
+183,4

49/600
+184,7

TECKENFÖRKLARING

- GRÄNS FÖR VÄGOMRÅDE
- VÄGOMRÅDE MED INSKRÄNKT VÄGRÄTT MARK MED TILLFÄLLIG NYTTJANDERÄTT
- GRÄNS FÖR BEFINTLIGT VÄGOMRÅDE
- TRAKTGRÄNS
- FASTIGHETSGRÄNS
- 0/100 +135.5 — NY/OMBYGGD VÄG 23
- 0/100 +135.5 — NY ÖVRIG ALLMÄN VÄG / ANLÄGGNING SOM FASTSTÄLLS
- ALLMÄN VÄGDEL SOM RIVS
- ÅKER
- VATTEN
- FÖRESLAGEN NY ENSKILD VÄG, SIDOVÄG
- FÖRESLAGEN NY CYKELVÄG
- ANLÄGGNING SOM FÖRESLÅS STÄNGAS
- ANSLUTNING HÖGER/HÖGER INGEN ÖPPNING I MITTRÄCKET
- P — PARKERINGSFICKA/BREDDAD VÄGYTA
- N — NÖDFICKA
- B — BUSSHÅLLSPLATS
- I — INFORMATIONSPLATS
- TKP — TRAFIKKONTROLLPLATS
- V — VÄNDPLATS
- NYTT VILTSTÄNGSEL
- NY BULLERSKÄRM
- NYTT VERKSAMT VÄGRÄCKE
- NYTT MITTRÄCKE
- BEFINTLIG HÖGSPÄNNING, LUFT
- BEFINTLIG EL, MARK
- BEFINTLIG EL, LUFT
- BEFINTLIG TELE, MARK
- BEFINTLIG TELE, LUFT
- BEFINTLIG OPTO, MARK
- BEFINTLIGT DIKE/VATTENDRAG
- FORNLÄMNINGSOMRÅDE
- SKYDDSÅTGÄRD
- NY DRÄNERINGSLEDNING
- NY TRUMMA
- DB1 TB RB — NYA BRUNNAR
- SLÄNT MED FLÖDESPIL

KOORDINATSYSTEM
PLAN: SWEREF 99 15 00
HÖJD: RH 2000

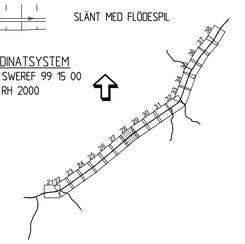

SKALA 1:1000 — 0 10 20 40 60 80 100 m

TYP AV PLAN
VÄGPLAN

GRANSKNINGSSTATUS / SYFTE

HANDLINGSTYP
FASTSTÄLLELSEHANDLING

DATUM	LEVERANS / ÄNDRINGS-PM
2019-02-08	

OBJEKT
VÄG 23, ÄLMHULT-VÄXJÖ
DELEN HUSEBY-MARKLANDA

DELOMRÅDE / BANDEL
1 HUSEBY - MARKLANDA

ANLÄGGNINGSDEL
00 GEMENSAMT

OBJEKTNUMMER / KM	KONSTRUKTIONSNUMMER
157313	

BESTÄLLARE	LEVERANTÖR
TRAFIKVERKET	SWECO

SKAPAD AV	UPPDRAGSNUMMER
JESPER TANNERFALK	2293253
GODKÄND AV	AVDELNING
JÖRGEN LILJEGREN	VÄXJÖ

RITNINGSTYP
ILLUSTRATIONSKARTA

TEKNIKOMRÅDE / INNEHÅLL
VÄGUTFORMNING OCH TRAFIK

BESKRIVNING
KM 49/000 - 49/600

SKALA	FORMAT	FÖRVALTNINGSNUMMER
1:1000	A1	

RITNINGSNUMMER	BLAD	NÄSTA BLAD	BET
1 00 T 02 28			

Ritning: P:\2247\2293253\1000\3_Genomförande\36_CAD\1_VP\1_TVKBdel1\1001022836.dwg Skapad av: tannerfalk Jesper 2019-1-29 10:26

MODELL\1001001 2015-09-01 09:20
MODELL\1001002 2015-09-24 11:10
MODELL\1002001 2015-09-01 11:10
MODELL\1002002

MODELL\1001001 2015-09-24 15:08
MODELL\1001002 2015-09-24 15:08
MODELL\1002001 2015-09-01 11:17
MODELL\1002002 2015-09-01 11:17
MODELL\1001001 2015-09-01 09:18
MODELL\1001002 2015-09-01 09:18
MODELL\1002001 2015-09-01 18:40
MODELL\1002002

MODELL\1000710 2015-09-01 09:20
MODELL\1000711 2015-09-01 11:10
MODELL\1000712 2015-09-01 11:10
MODELL\1000713
MODELL\1000714
MODELL\1000715
MODELL\1000716
MODELL\1000717
MODELL\1000718
MODELL\1000719
MODELL\1000720
MODELL\1000721
MODELL\1000722
MODELL\1000723
MODELL\1000724
MODELL\1000725
MODELL\1000726
MODELL\1000727
MODELL\1000728
MODELL\1000729
MODELL\1000730
MODELL\1000731

VÄST

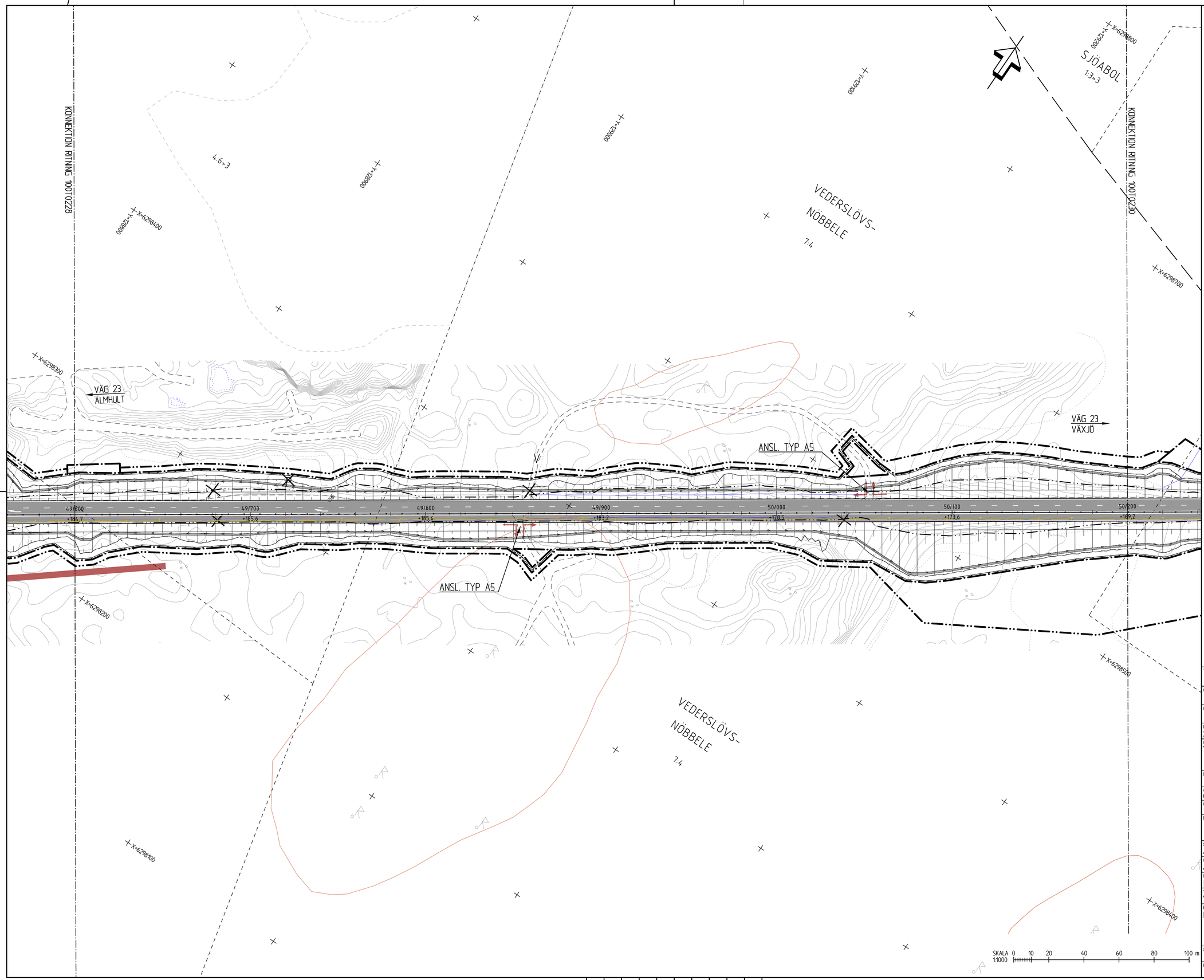

TECKENFÖRKLARING

- GRÄNS FÖR VÄGOMRÅDE
- VÄGOMRÅDE MED INSKRÄNKT VÄGRÄTT MARK MED TILLFÄLLIG NYTTJANDERÄTT
- GRÄNS FÖR BEFINTLIGT VÄGOMRÅDE
- TRAKTGRÄNS
- FASTIGHETSGRÄNS
- 0/100 +135.5 — NY/OMBYGGD VÄG 23
- 0/100 +135.5 — NY ÖVRIG ALLMÄN VÄG / ANLÄGGNING SOM FASTSTÄLLS
- ALLMÄN VÄGDEL SOM RIVS
- ÅKER
- VATTEN
- FÖRESLAGEN NY ENSKILD VÄG, SIDOVÄG
- FÖRESLAGEN NY CYKELVÄG
- ANLÄGGNING SOM FÖRESLÅS STÄNGAS
- ANSLUTNING HÖGER/HÖGER INGEN ÖPPNING I MITTRÄCKET
- P — PARKERINGSFICKA/BREDDAD VÄGYTA
- N — NÖDFICKA
- B — BUSSHÅLLSPLATS
- I — INFORMATIONSPLATS
- TKP — TRAFIKKONTROLLPLATS
- V — VÄNDPLATS
- NYTT VILTSTÄNGSEL
- NY BULLERSKÄRM
- NYTT VERKSAMT VÄGRÄCKE
- NYTT MITTRÄCKE
- BEFINTLIG HÖGSPÄNNING, LUFT
- BEFINTLIG EL, MARK
- BEFINTLIG EL, LUFT
- BEFINTLIG TELE, MARK
- BEFINTLIG TELE, LUFT
- BEFINTLIG OPTO, MARK
- BEFINTLIGT DIKE/VATTENDRAG
- FORNLÄMNINGSOMRÅDE
- SKYDDSÅTGÄRD
- NY DRÄNERINGSLEDNING
- NY TRUMMA
- DB1 TB RB — NYA BRUNNAR
- SLÄNT MED FLÖDESPIL

KOORDINATSYSTEM
PLAN: SWEREF 99 15 00
HÖJD: RH 2000

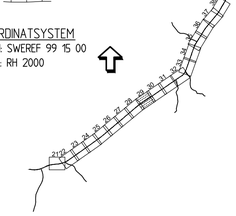

SKALA 1:1000 0 10 20 40 60 80 100 m

TYP AV PLAN
VÄGPLAN

GRANSKNINGSSTATUS / SYFTE

HANDLINGSTYP
FASTSTÄLLELSEHANDLING

DATUM	LEVERANS / ÄNDRINGS-PM
2019-02-08	

OBJEKT
VÄG 23, ÄLMHULT-VÄXJÖ
DELEN HUSEBY-MARKLANDA

DELOMRÅDE / BANDEL
1 HUSEBY - MARKLANDA

ANLÄGGNINGSDEL
00 GEMENSAMT

OBJEKTNUMMER / KM	KONSTRUKTIONSNUMMER
157313	

BESTÄLLARE	LEVERANTÖR
TRAFIKVERKET	SWECO

SKAPAD AV	UPPDRAGSNUMMER
JESPER TANNERFALK	2293253
GODKÄND AV	AVDELNING
JÖRGEN LILJEGREN	VÄXJÖ

RITNINGSTYP
ILLUSTRATIONSKARTA

TEKNIKOMRÅDE / INNEHÅLL
VÄGUTFORMNING OCH TRAFIK

BESKRIVNING
KM 49/600 - 50/200

SKALA	FORMAT	FÖRVALTNINGSNUMMER		
1:1000	A1			
RITNINGSNUMMER		BLAD	NÄSTA BLAD	BET
1 00 T 02 29				

XREF MODELL\X0009710 2015-09-30 09:20
MODELL\X0009714 2015-09-24 11:10
MODELL\X0009711 2015-09-24 11:10
MODELL\1010201
MODELL\1050201
MODELL\1050501
MODELL\1050601
MODELL\1050602
MODELL\1050603
MODELL\1050604
MODELL\1050605
MODELL\1050606
MODELL\1050607
MODELL\1050608
MODELL\1050609
MODELL\1050610
MODELL\1050611
MODELL\1050612
MODELL\1050613
MODELL\1050614
MODELL\1050615
MODELL\1050616
MODELL\1050617
MODELL\1050618
MODELL\1050619
MODELL\1050620
2015-09-24 13:08
2015-09-30 07:57
2015-09-29 17:25
2015-09-24 11:10
2015-09-28 11:31
2015-09-24 11:10
2015-09-24 09:18
2015-09-16 16:40

Ritning: P:\ZZ\CX\ZZ9ZS7\X0003.1\Genomförande\36_CAD\LV\PLT\WBR\X0010229.dwg Skapad av: Tannerfalk Jesper 2019 1 29 10:27

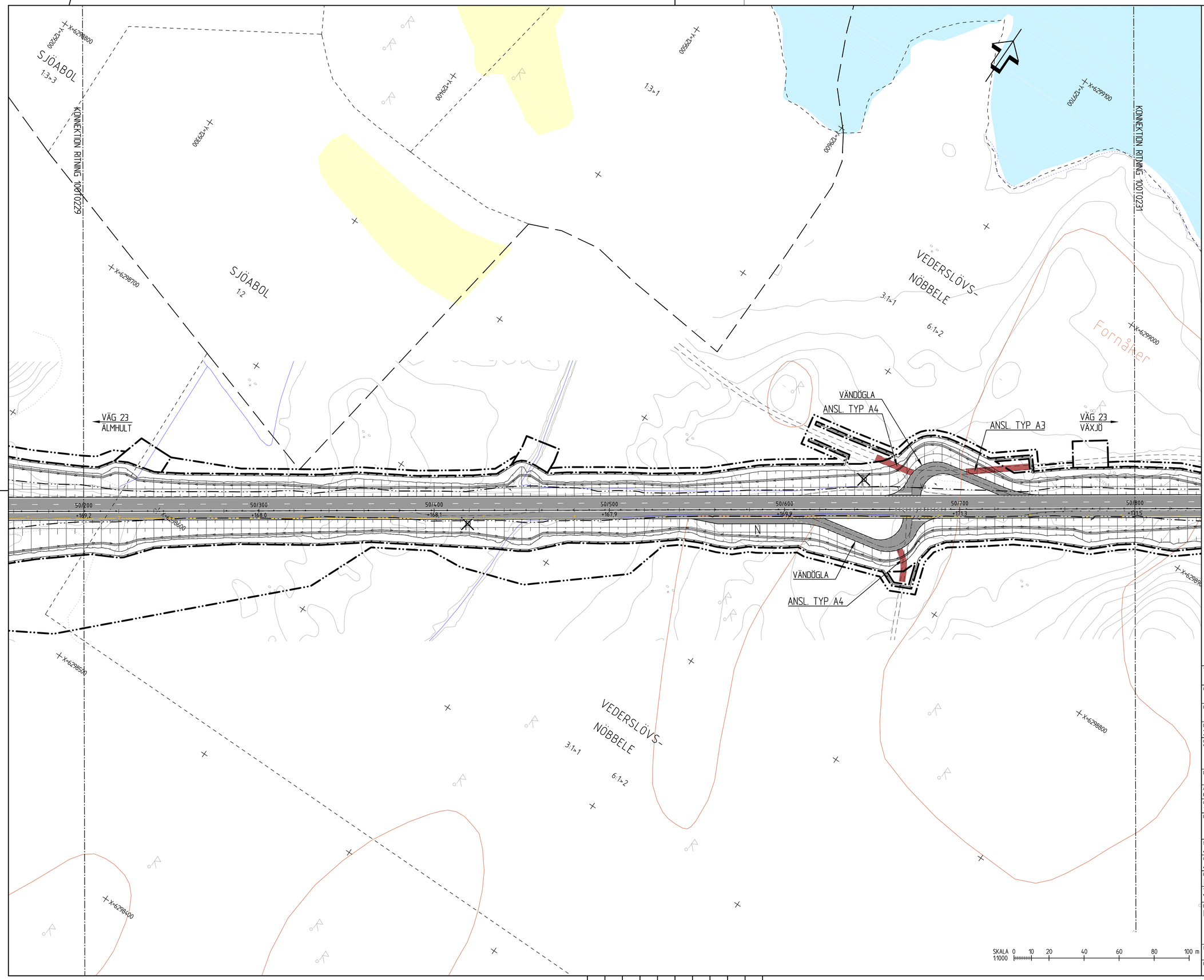

TECKENFÖRKLARING

- GRÄNS FÖR VÄGOMRÅDE
- VÄGOMRÅDE MED INSKRÄNKT VÄGRÄTT MARK MED TILLFÄLLIG NYTTJANDERÄTT
- GRÄNS FÖR BEFINTLIGT VÄGOMRÅDE
- TRAKTGRÄNS
- FASTIGHETSGRÄNS
- 0/100 +135.5 — NY/OMBYGGD VÄG 23
- 0/100 +135.5 — NY ÖVRIG ALLMÄN VÄG / ANLÄGGNING SOM FASTSTÄLLS
- ALLMÄN VÄGDEL SOM RIVS
- ÅKER
- VATTEN
- FÖRESLAGEN NY ENSKILD VÄG, SIDOVÄG
- FÖRESLAGEN NY CYKELVÄG
- ANLÄGGNING SOM FÖRESLÅS STÄNGAS
- ANSLUTNING HÖGER/HÖGER INGEN ÖPPNING I MITTRÄCKET
- P — PARKERINGSFICKA/BREDDAD VÄGYTA
- N — NÖDFICKA
- B — BUSSHÅLLSPLATS
- I — INFORMATIONSPLATS
- TKP — TRAFIKKONTROLLPLATS
- V — VÄNDPLATS
- NYTT VILTSTÄNGSEL
- NY BULLERSKÄRM
- NYTT VERKSAMT VÄGRÄCKE
- NYTT MITTRÄCKE
- BEFINTLIG HÖGSPÄNNING, LUFT
- BEFINTLIG EL, MARK
- BEFINTLIG EL, LUFT
- BEFINTLIG TELE, MARK
- BEFINTLIG TELE, LUFT
- BEFINTLIG OPTO, MARK
- BEFINTLIGT DIKE/VATTENDRAG
- FORNLÄMNINGSOMRÅDE
- SKYDDSÅTGÄRD
- NY DRÄNERINGSLEDNING
- NY TRUMMA
- DB1 TB RB — NYA BRUNNAR
- SLÄNT MED FLÖDESPIL

KOORDINATSYSTEM
PLAN: SWEREF 99 15 00
HÖJD: RH 2000

TYP AV PLAN
VÄGPLAN

GRANSKNINGSSTATUS / SYFTE

HANDLINGSTYP
FASTSTÄLLELSEHANDLING

DATUM	LEVERANS / ÄNDRINGS-PM
2019-02-08	

OBJEKT
VÄG 23, ÄLMHULT-VÄXJÖ
DELEN HUSEBY-MARKLANDA

DELOMRÅDE / BANDEL
1 HUSEBY - MARKLANDA

ANLÄGGNINGSDEL
00 GEMENSAMT

OBJEKTNUMMER / KM	KONSTRUKTIONSNUMMER
157313	

BESTÄLLARE	LEVERANTÖR
TRAFIKVERKET	SWECO

SKAPAD AV	UPPDRAGSNUMMER
JESPER TANNERFALK	2293253
GODKÄND AV	AVDELNING
JÖRGEN LILJEGREN	VÄXJÖ

RITNINGSTYP
ILLUSTRATIONSKARTA

TEKNIKOMRÅDE / INNEHÅLL
VÄGUTFORMNING OCH TRAFIK

BESKRIVNING
KM 50/200 - 50/800

SKALA	FORMAT	FÖRVALTNINGSNUMMER
1:1000	A1	

RITNINGSNUMMER	BLAD	NÄSTA BLAD	BET
1 00 T 02 30			

2015-09-10 09:20 MODELL\10010201
2015-09-24 11:10 MODELL\10010231
MODELL\10020031
2015-09-24 13:08 MODELL\10010231
2015-09-24 17:51 MODELL\10020031
2015-09-29 17:25 MODELL\10020031
2015-09-28 11:37 MODELL\10020031
2015-09-24 09:16 MODELL\10020031
2015-09-16 18:40 MODELL\10020031
MODELL\V00009719
MODELL\V00009714
MODELL\V00009716
MODELL\10000722
MODELL\10000723
MODELL\10000591
MODELL\10000592
MODELL\10000630
MODELL\10000631
MODELL\10000639
XREF

Ritning: P:\2293253\2293253\000\3_Genomförande\3b_CAD\1_LVP\1 Vägplan\V00\1 00 T 02 30.dwg Skapad av: Tannerfalk, Jesper 2019-1-29 10:28

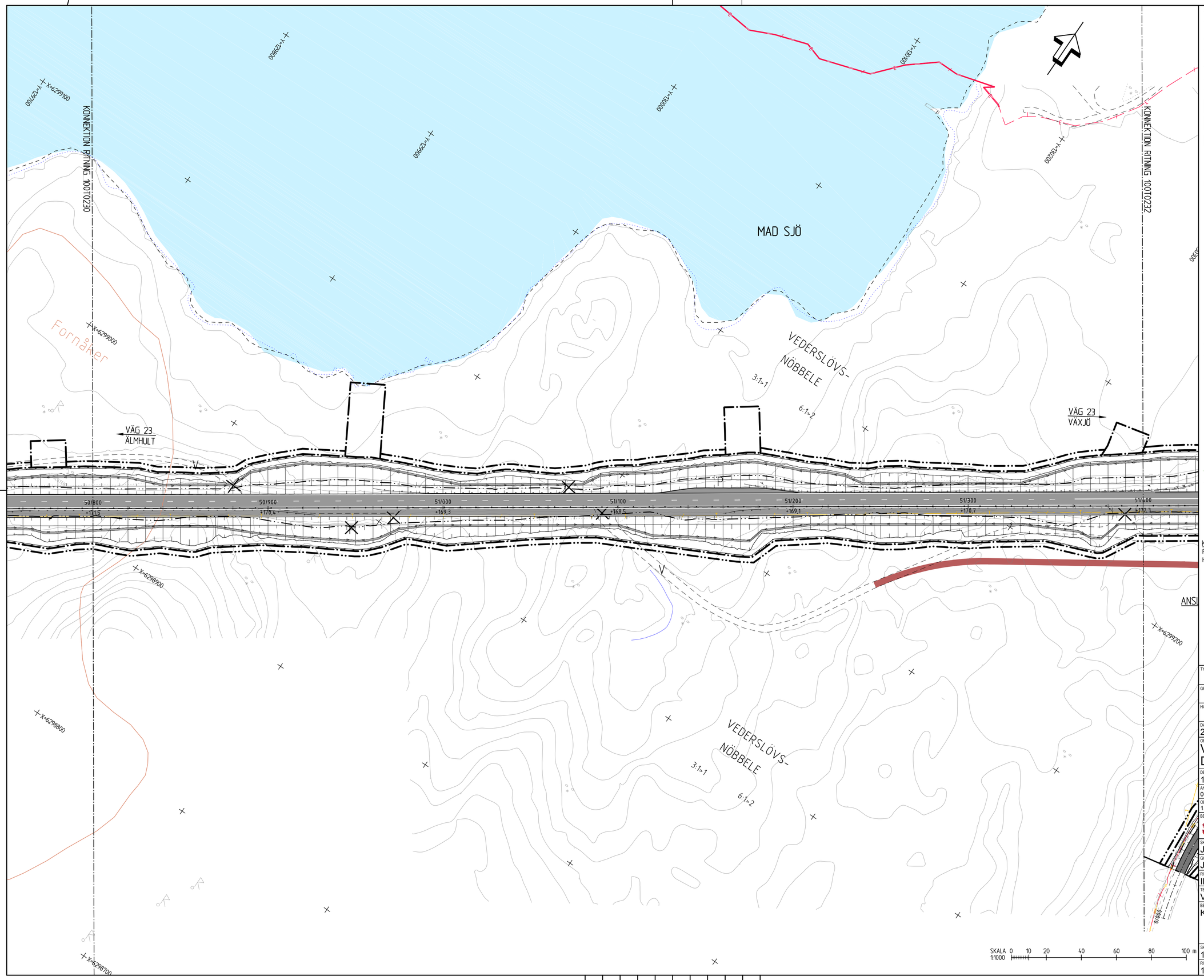

TECKENFÖRKLARING

- GRÄNS FÖR VÄGOMRÅDE
- VÄGOMRÅDE MED INSKRÄNKT VÄGRÄTT MARK MED TILLFÄLLIG NYTTJANDERÄTT
- GRÄNS FÖR BEFINTLIGT VÄGOMRÅDE
- TRAKTGRÄNS
- FASTIGHETSGRÄNS
- 0/100 +135.5 — NY/OMBYGGD VÄG 23
- 0/100 +135.5 — NY ÖVRIG ALLMÄN VÄG / ANLÄGGNING SOM FASTSTÄLLS
- ALLMÄN VÄGDEL SOM RIVS
- ÅKER
- VATTEN
- FÖRESLAGEN NY ENSKILD VÄG, SIDOVÄG
- FÖRESLAGEN NY CYKELVÄG
- ANLÄGGNING SOM FÖRESLÅS STÄNGAS
- ANSLUTNING HÖGER/HÖGER INGEN ÖPPNING I MITTRÄCKET
- P — PARKERINGSFICKA/BREDDAD VÄGYTA
- N — NÖDFICKA
- B — BUSSHÅLLSPLATS
- I — INFORMATIONSPLATS
- TKP — TRAFIKKONTROLLPLATS
- V — VÄNDPLATS
- NYTT VILTSTÄNGSEL
- NY BULLERSKÄRM
- NYTT VERKSAMT VÄGRÄCKE
- NYTT MITTRÄCKE
- BEFINTLIG HÖGSPÄNNING, LUFT
- BEFINTLIG EL, MARK
- BEFINTLIG EL, LUFT
- BEFINTLIG TELE, MARK
- BEFINTLIG TELE, LUFT
- BEFINTLIG OPTO, MARK
- BEFINTLIGT DIKE/VATTENDRAG
- FORNLÄMNINGSOMRÅDE
- SKYDDSÅTGÄRD
- NY DRÄNERINGSLEDNING
- NY TRUMMA
- DB1 TB RB — NYA BRUNNAR
- SLÄNT MED FLÖDESPIL

KOORDINATSYSTEM
PLAN: SWEREF 99 15 00
HÖJD: RH 2000

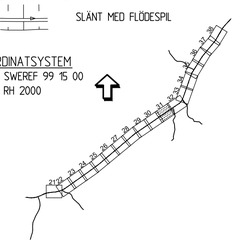

TYP AV PLAN
VÄGPLAN

GRANSKNINGSSTATUS / SYFTE

HANDLINGSTYP
FASTSTÄLLELSEHANDLING

DATUM	LEVERANS / ÄNDRINGS-PM
2019-02-08	

OBJEKT
VÄG 23, ÄLMHULT-VÄXJÖ DELEN HUSEBY-MARKLANDA

DELOMRÅDE / BANDEL
1 HUSEBY - MARKLANDA

ANLÄGGNINGSDEL
00 GEMENSAMT

OBJEKTNUMMER / KM	KONSTRUKTIONSNUMMER
157313	

BESTÄLLARE	LEVERANTÖR
TRAFIKVERKET	SWECO

SKAPAD AV	UPPDRAGSNUMMER
JESPER TANNERFALK	2293253
GODKÄND AV	AVDELNING
JÖRGEN LILJEGREN	VÄXJÖ

RITNINGSTYP
ILLUSTRATIONSKARTA

TEKNIKOMRÅDE / INNEHÅLL
VÄGUTFORMNING OCH TRAFIK

BESKRIVNING
KM 50/800 - 51/400

SKALA	FORMAT	FÖRVALTNINGSNUMMER
1:1000	A1	

RITNINGSNUMMER	BLAD	NÄSTA BLAD	BET
1 00 T 02 31			

Ritning: P:\2242\2293253\000\3_Geronforande\36_CAD\1_VP\1\Ritlist\100T0231.dwg Skapad av: Tannerfalk Jesper 2019 1 29 10:29

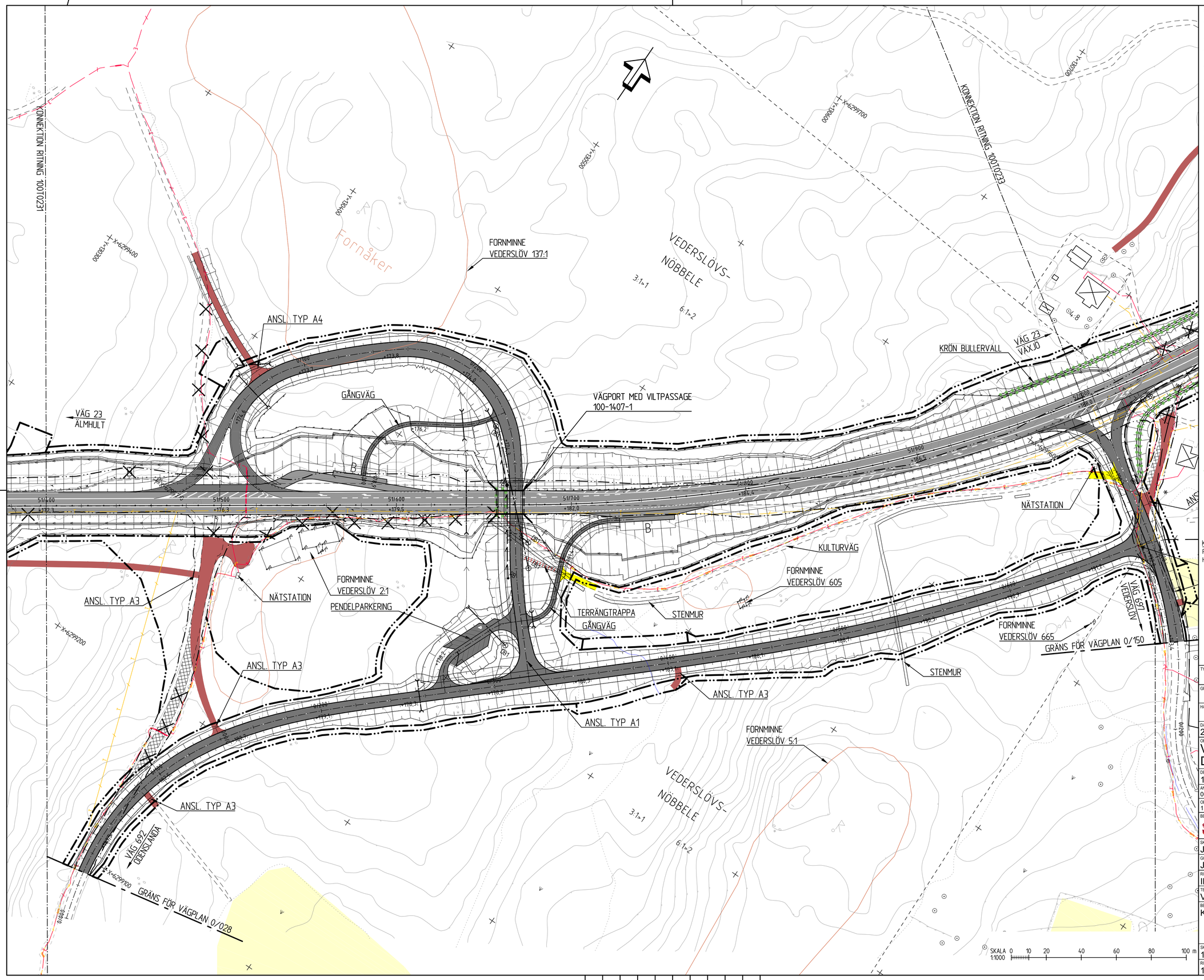

TECKENFÖRKLARING

- GRÄNS FÖR VÄGOMRÅDE
- VÄGOMRÅDE MED INSKRÄNKT VÄGRÄTT MARK MED TILLFÄLLIG NYTTJANDERÄTT
- GRÄNS FÖR BEFINTLIGT VÄGOMRÅDE
- TRAKTGRÄNS
- FASTIGHETSGRÄNS
- 0/100 +135.5 NY/OMBYGGD VÄG 23
- 0/100 +135.5 NY ÖVRIG ALLMÄN VÄG / ANLÄGGNING SOM FASTSTÄLLS
- ALLMÄN VÄGDEL SOM RIVS
- ÅKER
- VATTEN
- FÖRESLAGEN NY ENSKILD VÄG, SIDOVÄG
- FÖRESLAGEN NY CYKELVÄG
- ANLÄGGNING SOM FÖRESLÅS STÄNGAS
- ANSLUTNING HÖGER/HÖGER INGEN ÖPPNING I MITTRÄCKET
- P PARKERINGSFICKA/BREDDAD VÄGYTA
- N NÖDFICKA
- B BUSSHÅLLSPLATS
- I INFORMATIONSPLATS
- TKP TRAFIKKONTROLLPLATS
- V VÄNDPLATS
- NYTT VILTSTÄNGSEL
- NY BULLERSKÄRM
- NYTT VERKSAMT VÄGRÄCKE
- NYTT MITTRÄCKE
- BEFINTLIG HÖGSPÄNNING, LUFT
- BEFINTLIG EL, MARK
- BEFINTLIG EL, LUFT
- BEFINTLIG TELE, MARK
- BEFINTLIG TELE, LUFT
- BEFINTLIG OPTO, MARK
- BEFINTLIGT DIKE/VATTENDRAG
- FORNLÄMNINGSOMRÅDE
- SKYDDSÅTGÄRD
- NY DRÄNERINGSLEDNING
- NY TRUMMA
- DB1 TB RB NYA BRUNNAR
- SLÄNT MED FLÖDESPIL

KOORDINATSYSTEM
PLAN: SWEREF 99 15 00
HÖJD: RH 2000

TYP AV PLAN
VÄGPLAN

GRANSKNINGSSTATUS / SYFTE

HANDLINGSTYP
FASTSTÄLLELSEHANDLING

DATUM
2019-02-08

LEVERANS / ÄNDRINGS-PM

OBJEKT
VÄG 23, ÄLMHULT-VÄXJÖ
DELEN HUSEBY-MARKLANDA

DELOMRÅDE / BANDEL
1 HUSEBY - MARKLANDA

ANLÄGGNINGSDEL
00 GEMENSAMT

OBJEKTNUMMER / KM
157313

KONSTRUKTIONSNUMMER

BESTÄLLARE
TRAFIKVERKET

LEVERANTÖR
SWECO

SKAPAD AV
JESPER TANNERFALK

UPPDRAGSNUMMER
2293253

GODKÄND AV
JÖRGEN LILJEGREN

AVDELNING
VÄXJÖ

RITNINGSTYP
ILLUSTRATIONSKARTA

TEKNIKOMRÅDE / INNEHÅLL
VÄGUTFORMNING OCH TRAFIK

BESKRIVNING
KM 51/400 - 52/000

SKALA
1:1000

FORMAT
A1

FÖRVALTNINGSNUMMER

RITNINGSNUMMER
1 00 T 02 32

BLAD

NÄSTA BLAD

BET

Ritning: P:\2242\2293253\000\3_Geronstorande\36_CAD\1_VP\T\Ritdel\100T0232.dwg Skapad av Tannerfalk Jesper 2019 1 29 10:30

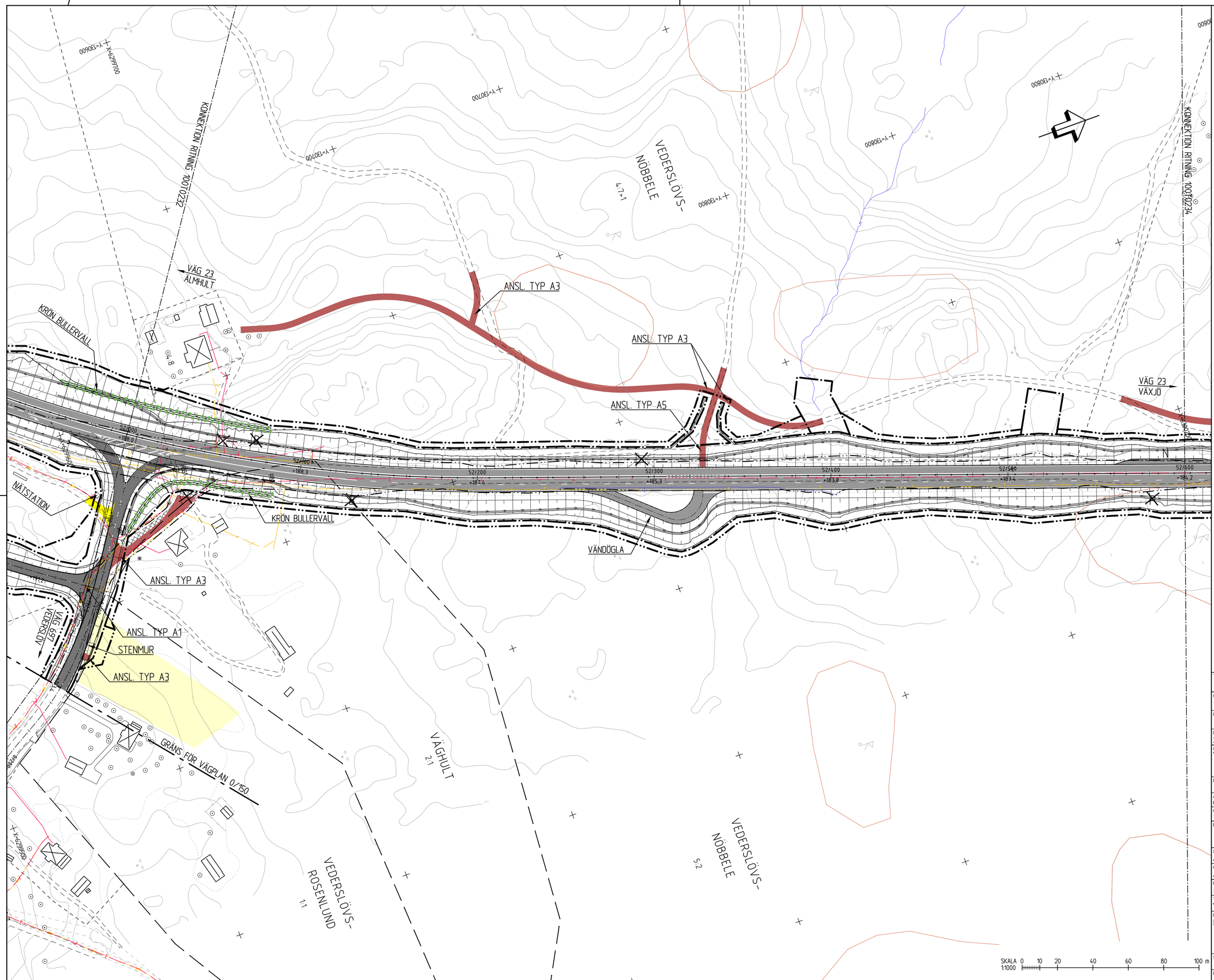

TECKENFÖRKLARING

- GRÄNS FÖR VÄGOMRÅDE
- VÄGOMRÅDE MED INSKRÄNKT VÄGRÄTT MARK MED TILLFÄLLIG NYTTJANDERÄTT
- GRÄNS FÖR BEFINTLIGT VÄGOMRÅDE
- TRAKTGRÄNS
- FASTIGHETSGRÄNS
- 0/100 +135.5 — NY/OMBYGGD VÄG 23
- 0/100 +135.5 — NY ÖVRIG ALLMÄN VÄG / ANLÄGGNING SOM FASTSTÄLLS
- ALLMÄN VÄGDEL SOM RIVS
- ÅKER
- VATTEN
- FÖRESLAGEN NY ENSKILD VÄG, SIDOVÄG
- FÖRESLAGEN NY CYKELVÄG
- ANLÄGGNING SOM FÖRESLÅS STÄNGAS
- ANSLUTNING HÖGER/HÖGER INGEN ÖPPNING I MITTRÄCKET
- P — PARKERINGSFICKA/BREDDAD VÄGYTA
- N — NÖDFICKA
- B — BUSSHÅLLSPLATS
- I — INFORMATIONSPLATS
- TKP — TRAFIKKONTROLLPLATS
- V — VÄNDPLATS
- NYTT VILTSTÄNGSEL
- NY BULLERSKÄRM
- NYTT VERKSAMT VÄGRÄCKE
- NYTT MITTRÄCKE
- BEFINTLIG HÖGSPÄNNING, LUFT
- BEFINTLIG EL, MARK
- BEFINTLIG EL, LUFT
- BEFINTLIG TELE, MARK
- BEFINTLIG TELE, LUFT
- BEFINTLIG OPTO, MARK
- BEFINTLIGT DIKE/VATTENDRAG
- FORNLÄMNINGSOMRÅDE
- SKYDDSÅTGÄRD
- NY DRÄNERINGSLEDNING
- NY TRUMMA
- DB1 TB RB — NYA BRUNNAR
- SLÄNT MED FLÖDESPIL

KOORDINATSYSTEM
PLAN: SWEREF 99 15 00
HÖJD: RH 2000

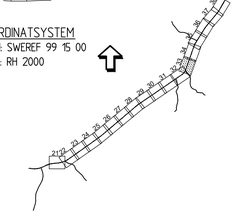

SKALA 1:1000 0 10 20 40 60 80 100 m

TYP AV PLAN
VÄGPLAN

GRANSKNINGSSTATUS / SYFTE

HANDLINGSTYP
FASTSTÄLLELSEHANDLING

DATUM	LEVERANS / ÄNDRINGS-PM
2019-02-08	

OBJEKT
VÄG 23, ÄLMHULT-VÄXJÖ
DELEN HUSEBY-MARKLANDA

DELOMRÅDE / BANDEL
1 HUSEBY - MARKLANDA

ANLÄGGNINGSDEL
00 GEMENSAMT

OBJEKTNUMMER / KM	KONSTRUKTIONSNUMMER
157313	

BESTÄLLARE	LEVERANTÖR
TRAFIKVERKET	SWECO

SKAPAD AV	UPPDRAGSNUMMER
JESPER TANNERFALK	2293253
GODKÄND AV	AVDELNING
JÖRGEN LILJEGREN	VÄXJÖ

RITNINGSTYP
ILLUSTRATIONSKARTA

TEKNIKOMRÅDE / INNEHÅLL
VÄGUTFORMNING OCH TRAFIK

BESKRIVNING
KM 52/000 - 52/600

SKALA	FORMAT	FÖRVALTNINGSNUMMER
1:1000	A1	

RITNINGSNUMMER	BLAD	NÄSTA BLAD	BET
1 00 T 02 33			

Ritning: P:\2247\2293253\X00\3.Genomförande\3b_CAD\1.LPV\1.Vägplan\X00102331.dwg Skapad av: Tannerfalk Jesper 2019 1 29 10:30

2015-09-10 09:20 MODELL:V3100201
2015-09-24 11:10 MODELL:V3100301
MODELL:V3100401
2015-09-24 10:8 MODELL:V3000701
2015-09-24 09:51 MODELL:V3000711
2015-09-24 10:26 MODELL:V3000721
2015-09-24 11:26 MODELL:V3000731
2015-09-24 09:18 MODELL:V3000741
2015-09-24 11:37 MODELL:V3000751
2015-09-24 09:18 MODELL:V3000761
2015-09-16 08:41 MODELL:V3000771

XREF MODELL:V3000779
MODELL:V3000781
MODELL:V3000791
MODELL:V3000801
MODELL:V3000811
MODELL:V3000821
MODELL:V3000831
MODELL:V3000841
MODELL:V3000851
MODELL:V3000861
MODELL:V3000871
MODELL:V3000881
MODELL:V3000891
MODELL:V3000901
MODELL:V3000911
MODELL:V3000921
MODELL:V3000931
MODELL:V3000941
MODELL:V3000951
MODELL:V3000961
MODELL:V3000971
MODELL:V3000981
MODELL:V3000991
MODELL:V3001001
MODELL:V3001011
MODELL:V3001021
MODELL:V3001031
MODELL:V3001041
MODELL:V3001051
MODELL:V3001061
MODELL:V3001071
MODELL:V3001081
MODELL:V3001091
MODELL:V3001101
MODELL:V3001111
MODELL:V3001121
MODELL:V3001131
MODELL:V3001141
MODELL:V3001151
MODELL:V3001161
MODELL:V3001171
MODELL:V3001181
MODELL:V3001191
MODELL:V3001201

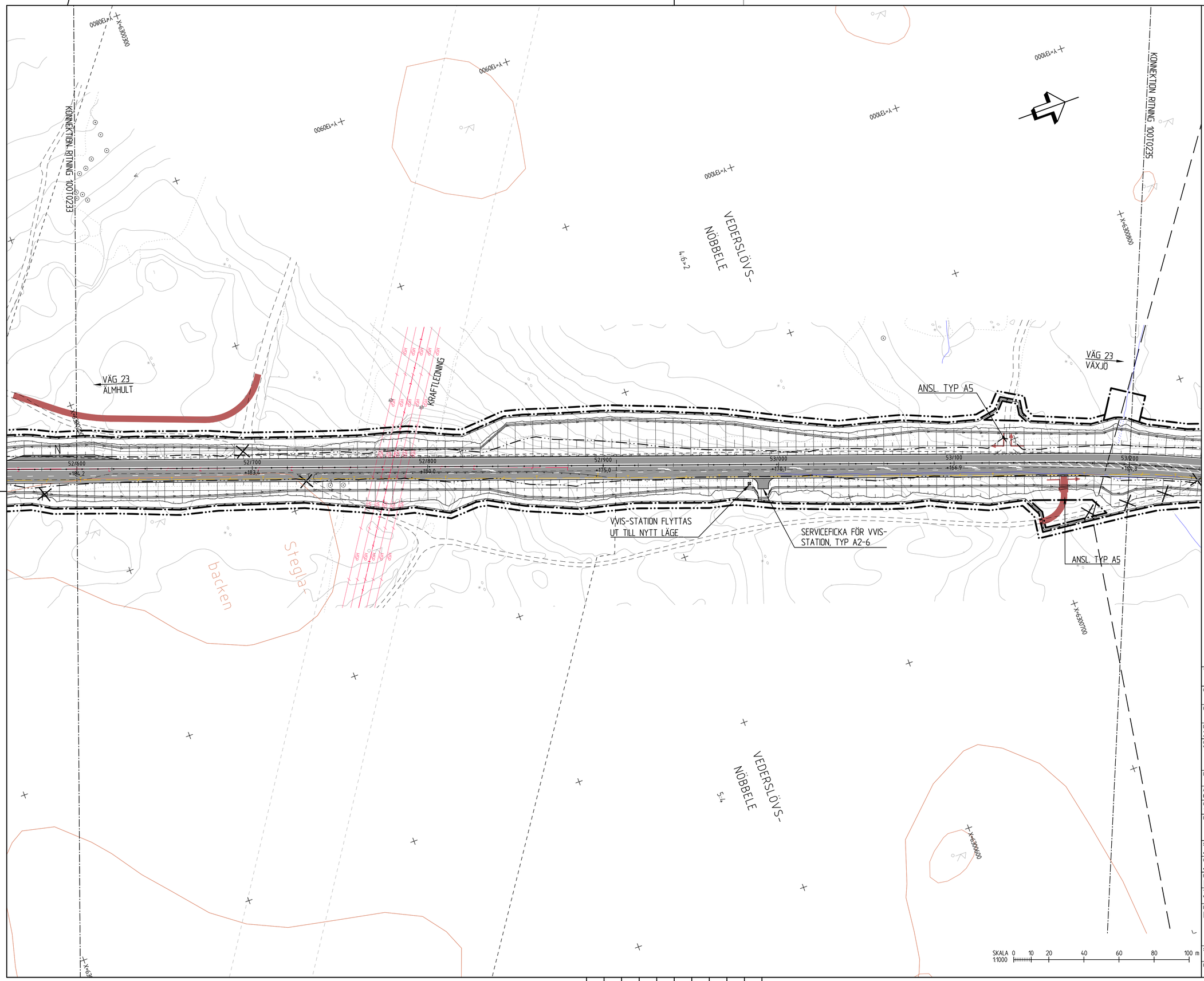

TECKENFÖRKLARING

- GRÄNS FÖR VÄGOMRÅDE
- VÄGOMRÅDE MED INSKRÄNKT VÄGRÄTT MARK MED TILLFÄLLIG NYTTJANDERÄTT
- GRÄNS FÖR BEFINTLIGT VÄGOMRÅDE
- TRAKTGRÄNS
- FASTIGHETSGRÄNS
- 0/100 +135.5 — NY/OMBYGGD VÄG 23
- 0/100 +135.5 — NY ÖVRIG ALLMÄN VÄG / ANLÄGGNING SOM FASTSTÄLLS
- ALLMÄN VÄGDEL SOM RIVS
- ÅKER
- VATTEN
- FÖRESLAGEN NY ENSKILD VÄG, SIDOVÄG
- FÖRESLAGEN NY CYKELVÄG
- ANLÄGGNING SOM FÖRESLÅS STÄNGAS
- ANSLUTNING HÖGER/HÖGER INGEN ÖPPNING I MITTRÄCKET
- P — PARKERINGSFICKA/BREDDAD VÄGYTA
- N — NÖDFICKA
- B — BUSSHÅLLSPLATS
- I — INFORMATIONSPLATS
- TKP — TRAFIKKONTROLLPLATS
- V — VÄNDPLATS
- NYTT VILTSTÄNGSEL
- NY BULLERSKÄRM
- NYTT VERKSAMT VÄGRÄCKE
- NYTT MITTRÄCKE
- BEFINTLIG HÖGSPÄNNING, LUFT
- BEFINTLIG EL, MARK
- BEFINTLIG EL, LUFT
- BEFINTLIG TELE, MARK
- BEFINTLIG TELE, LUFT
- BEFINTLIG OPTO, MARK
- BEFINTLIGT DIKE/VATTENDRAG
- FORNLÄMNINGSOMRÅDE
- SKYDDSÅTGÄRD
- NY DRÄNERINGSLEDNING
- NY TRUMMA
- DB1 TB RB — NYA BRUNNAR
- SLÄNT MED FLÖDESPIL

KOORDINATSYSTEM
PLAN: SWEREF 99 15 00
HÖJD: RH 2000

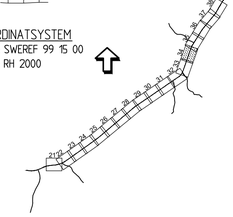

TYP AV PLAN
VÄGPLAN

GRANSKNINGSSTATUS / SYFTE

HANDLINGSTYP
FASTSTÄLLELSEHANDLING

DATUM	LEVERANS / ÄNDRINGS-PM
2019-02-08	

OBJEKT
VÄG 23, ÄLMHULT-VÄXJÖ
DELEN HUSEBY-MARKLANDA

DELOMRÅDE / BANDEL
1 HUSEBY - MARKLANDA

ANLÄGGNINGSDEL
00 GEMENSAMT

OBJEKTNUMMER / KM	KONSTRUKTIONSNUMMER
157313	

BESTÄLLARE	LEVERANTÖR
TRAFIKVERKET	SWECO

SKAPAD AV	UPPDRAGSNUMMER
JESPER TANNERFALK	2293253
GODKÄND AV	AVDELNING
JÖRGEN LILJEGREN	VÄXJÖ

RITNINGSTYP
ILLUSTRATIONSKARTA

TEKNIKOMRÅDE / INNEHÅLL
VÄGUTFORMNING OCH TRAFIK

BESKRIVNING
KM 52/600 - 53/200

SKALA	FORMAT	FÖRVALTNINGSNUMMER		
1:1000	A1			
RITNINGSNUMMER		BLAD	NÄSTA BLAD	BET
1 00 T 02 34				

XREF
MODELL\100\0719 2015-09-10 09:20
MODELL\100\0719 2015-09-24 11:10
MODELL\100\0719 2015-09-24 11:10
MODELL\100\0201
MODELL\100\0202
MODELL\100\0203
MODELL\100\0719 13:08
MODELL\100\0719 2015-09-16 07:52
MODELL\100\0719 2015-09-16 07:52
MODELL\100\0202 2015-09-29 17:25
MODELL\100\0203 2015-09-29 17:25
MODELL\100\0719 2015-09-28 11:31
MODELL\100\0719 2015-09-28 11:31
MODELL\100\0719 2015-09-24 09:18
MODELL\100\0719 2015-09-16 09:40
MODELL\100\0719
MODELL\100\0719
MODELL\100\0202
MODELL\100\0203
MODELL\100\0719
MODELL\100\0201

Ritning: P:\VX\VX2293253\100\3.1Leverans\ändr\3K_CAD\1.1\PVT\MBell\100\T02340.dwg Skapad av: Tannerfalk, Jesper 2019 1 29 10:31

KONNEKTION RITNING 100T0234

KONNEKTION RITNING 100T0236

BERGKVARA

6:1>9

Fornåker

VÄG 23
ÄLMHULT

VÄG 23
VÄXJÖ

GRÄNS FÖR VÄGPLAN

VÄG 711
GUA

ANSL. TYP A5

ANSL. TYP A5

53/200 +164,8

53/300 +165,7

53/400 +166,4

53/500 +165,2

53/600 +165,0

53/700 +164,5

53/800 +164,0

SKALA 1:1000 0 10 20 40 60 80 100 m

TECKENFÖRKLARING

- GRÄNS FÖR VÄGOMRÅDE
- VÄGOMRÅDE MED INSKRÄNKT VÄGRÄTT MARK MED TILLFÄLLIG NYTTJANDERÄTT
- GRÄNS FÖR BEFINTLIGT VÄGOMRÅDE
- TRAKTGRÄNS
- FASTIGHETSGRÄNS
- 0/100 +135.5 — NY/OMBYGGD VÄG 23
- 0/100 +135.5 — NY ÖVRIG ALLMÄN VÄG / ANLÄGGNING SOM FASTSTÄLLS
- ALLMÄN VÄGDEL SOM RIVS
- ÅKER
- VATTEN
- FÖRESLAGEN NY ENSKILD VÄG, SIDOVÄG
- FÖRESLAGEN NY CYKELVÄG
- ANLÄGGNING SOM FÖRESLÅS STÄNGAS
- ANSLUTNING HÖGER/HÖGER INGEN ÖPPNING I MITTRÄCKET
- P — PARKERINGSFICKA/BREDDAD VÄGYTA
- N — NÖDFICKA
- B — BUSSHÅLLSPLATS
- I — INFORMATIONSPLATS
- TKP — TRAFIKKONTROLLPLATS
- V — VÄNDPLATS
- NYTT VILTSTÄNGSEL
- NY BULLERSKÄRM
- NYTT VERKSAMT VÄGRÄCKE
- NYTT MITTRÄCKE
- BEFINTLIG HÖGSPÄNNING, LUFT
- BEFINTLIG EL, MARK
- BEFINTLIG EL, LUFT
- BEFINTLIG TELE, MARK
- BEFINTLIG TELE, LUFT
- BEFINTLIG OPTO, MARK
- BEFINTLIGT DIKE/VATTENDRAG
- FORNLÄMNINGSOMRÅDE
- SKYDDSÅTGÄRD
- NY DRÄNERINGSLEDNING
- NY TRUMMA
- DB1 TB RB — NYA BRUNNAR
- SLÄNT MED FLÖDESPIL

KOORDINATSYSTEM
PLAN: SWEREF 99 15 00
HÖJD: RH 2000

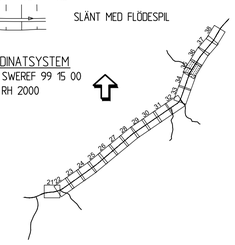

TYP AV PLAN
VÄGPLAN

GRANSKNINGSSTATUS / SYFTE

HANDLINGSTYP
FASTSTÄLLELSEHANDLING

DATUM
2019-02-08

LEVERANS / ÄNDRINGS-PM

OBJEKT
VÄG 23, ÄLMHULT-VÄXJÖ
DELEN HUSEBY-MARKLANDA

DELOMRÅDE / BANDEL
1 HUSEBY - MARKLANDA

ANLÄGGNINGSDEL
00 GEMENSAMT

OBJEKTNUMMER / KM
157313

KONSTRUKTIONSNUMMER

BESTÄLLARE
TRAFIKVERKET

LEVERANTÖR
SWECO

SKAPAD AV
JESPER TANNERFALK

UPPDRAGSNUMMER
2293253

GODKÄND AV
JÖRGEN LILJEGREN

AVDELNING
VÄXJÖ

RITNINGSTYP
ILLUSTRATIONSKARTA

TEKNIKOMRÅDE / INNEHÅLL
VÄGUTFORMNING OCH TRAFIK

BESKRIVNING
KM 53/200 - 53/800

SKALA
1:1000

FORMAT
A1

FÖRVALTNINGSNUMMER

RITNINGSNUMMER
1 00 T 02 35

BLAD

NÄSTA BLAD

BET

Ritning: P:\2293\2293253\000\3_Genomforande\3b_CAD\1_LVP\1_Vklar\1_100\T02 35.dwg Skapad av: Tannerfalk, Jesper 2019 1 29 10:22

XREF: MODELL\1000719 2015-09-10 09:20 MODELL\1000716 2015-09-24 11:10 MODELL\1000717 2015-09-24 11:10 MODELL\1000721 MODELL\1000722 MODELL\1000723 2015-09-24 13:08 MODELL\1000724 2015-09-24 17:51 MODELL\1000725 2015-09-29 17:25 MODELL\1000726 2015-09-24 07:15 MODELL\1000727 2015-09-28 11:37 MODELL\1000728 2015-09-24 07:15 MODELL\1000729 2015-09-16 18:40

KONNEKTION RITNING 10010235

KONNEKTION RITNING 10010237

VÄG 23
ÄLMHULT

VÄG 23
VÄXJÖ

ANSL. TYP A5

53/800
+164.0

53/900
+164.7

54/000
+167.1

54/100
+167.8

54/200
+170.1

54/300
+172.4

54/400
+173.2

BERGKVARA
6:1-9

STORA MARKLANDA
1:6

TECKENFÖRKLARING

- GRÄNS FÖR VÄGOMRÅDE
- VÄGOMRÅDE MED INSKRÄNKT VÄGRÄTT MARK MED TILLFÄLLIG NYTTJANDERÄTT
- GRÄNS FÖR BEFINTLIGT VÄGOMRÅDE
- TRAKTGRÄNS
- FASTIGHETSGRÄNS
- 0/100 +135.5 — NY/OMBYGGD VÄG 23
- 0/100 +135.5 — NY ÖVRIG ALLMÄN VÄG / ANLÄGGNING SOM FASTSTÄLLS
- ALLMÄN VÄGDEL SOM RIVS
- ÅKER
- VATTEN
- FÖRESLAGEN NY ENSKILD VÄG, SIDOVÄG
- FÖRESLAGEN NY CYKELVÄG
- ANLÄGGNING SOM FÖRESLÅS STÄNGAS
- ANSLUTNING HÖGER/HÖGER INGEN ÖPPNING I MITTRÄCKET
- P — PARKERINGSFICKA/BREDDAD VÄGYTA
- N — NÖDFICKA
- B — BUSSHÅLLSPLATS
- I — INFORMATIONSPLATS
- TKP — TRAFIKKONTROLLPLATS
- V — VÄNDPLATS
- NYTT VILTSTÄNGSEL
- NY BULLERSKÄRM
- NYTT VERKSAMT VÄGRÄCKE
- NYTT MITTRÄCKE
- BEFINTLIG HÖGSPÄNNING, LUFT
- BEFINTLIG EL, MARK
- BEFINTLIG EL, LUFT
- BEFINTLIG TELE, MARK
- BEFINTLIG TELE, LUFT
- BEFINTLIG OPTO, MARK
- BEFINTLIGT DIKE/VATTENDRAG
- FORNLÄMNINGSOMRÅDE
- SKYDDSÅTGÄRD
- NY DRÄNERINGSLEDNING
- NY TRUMMA
- DB1 TB RB — NYA BRUNNAR
- SLÄNT MED FLÖDESPIL

KOORDINATSYSTEM
PLAN: SWEREF 99 15 00
HÖJD: RH 2000

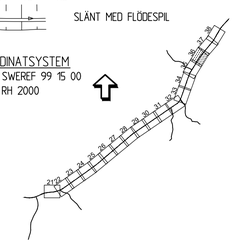

SKALA 1:1000 — 0 10 20 40 60 80 100 m

TYP AV PLAN
VÄGPLAN

GRANSKNINGSSTATUS / SYFTE

HANDLINGSTYP
FASTSTÄLLELSEHANDLING

DATUM
2019-02-08

LEVERANS / ÄNDRINGS-PM

OBJEKT
VÄG 23, ÄLMHULT-VÄXJÖ
DELEN HUSEBY-MARKLANDA

DELOMRÅDE / BANDEL
1 HUSEBY - MARKLANDA

ANLÄGGNINGSDEL
00 GEMENSAMT

OBJEKTNUMMER / KM
157313

KONSTRUKTIONSNUMMER

BESTÄLLARE
TRAFIKVERKET

LEVERANTÖR
SWECO

SKAPAD AV
JESPER TANNERFALK

UPPDRAGSNUMMER
2293253

GODKÄND AV
JÖRGEN LILJEGREN

AVDELNING
VÄXJÖ

RITNINGSTYP
ILLUSTRATIONSKARTA

TEKNIKOMRÅDE / INNEHÅLL
VÄGUTFORMNING OCH TRAFIK

BESKRIVNING
KM 53/800 - 54/400

SKALA
1:1000

FORMAT
A1

FÖRVALTNINGSNUMMER

RITNINGSNUMMER
1 00 T 02 36

BLAD

NÄSTA BLAD

BET

Ritning: P:\ZZ\ZZ\2293253\V000\3.Leverans\arkitektur\CAD\1.1\PV1\Vägplan\V000\1026.dwg Skapad av: Tannerfalk, Jesper 2019.1.29 10:33

XREF
MODELL\V000\9719 2015-09-10 09:20
MODELL\V000\9774 2015-09-24 11:10
MODELL\V000\9775
MODELL\V000\9776
MODELL\V000\9777
MODELL\V000\0001 2015-09-24 13:08
MODELL\V000\0002 2015-09-16 17:57
MODELL\V000\0003 2015-09-24 17:25
MODELL\V000\9501 2015-09-28 11:13
MODELL\V000\9502 2015-09-24 17:17
MODELL\V000\0030 2015-09-24 09:18
MODELL\V000\0200 2015-09-16 16:40
MODELL\V000\0201

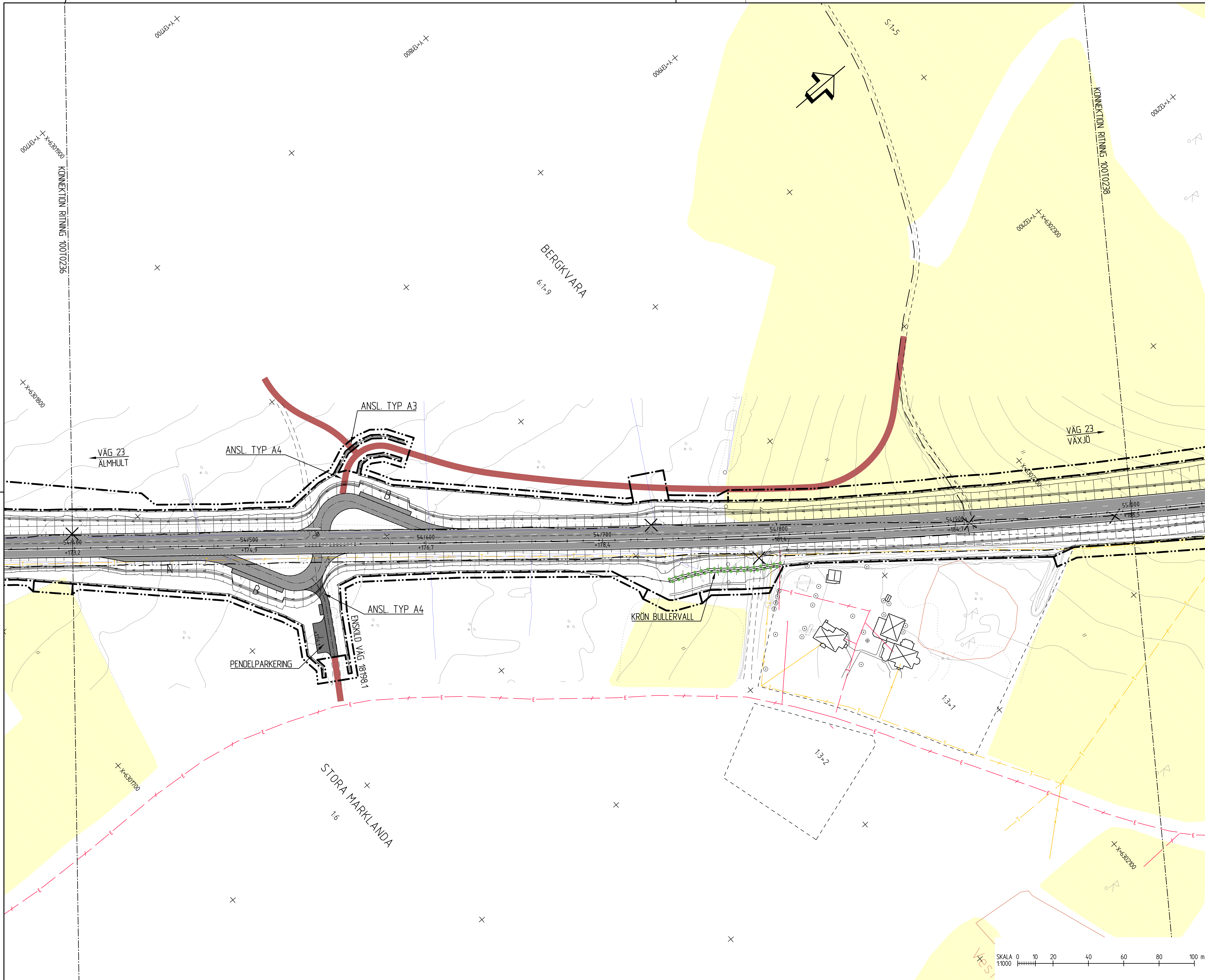

TECKENFÖRKLARING

- GRÄNS FÖR VÄGOMRÅDE
- VÄGOMRÅDE MED INSKRÄNKT VÄGRÄTT / MARK MED TILLFÄLLIG NYTTJANDERÄTT
- GRÄNS FÖR BEFINTLIGT VÄGOMRÅDE
- TRAKTGRÄNS
- FASTIGHETSGRÄNS
- 0/100 +135.5 NY/OMBYGGD VÄG 23
- 0/100 +135.5 NY ÖVRIG ALLMÄN VÄG / ANLÄGGNING SOM FASTSTÄLLS
- ALLMÄN VÄGDEL SOM RIVS
- ÅKER
- VATTEN
- FÖRESLAGEN NY ENSKILD VÄG, SIDOVÄG
- FÖRESLAGEN NY CYKELVÄG
- ANLÄGGNING SOM FÖRESLÅS STÄNGAS
- ANSLUTNING HÖGER/HÖGER / INGEN ÖPPNING I MITTRÄCKET
- P PARKERINGSFICKA/BREDDAD VÄGYTA
- N NÖDFICKA
- B BUSSHÅLLSPLATS
- I INFORMATIONSPLATS
- TKP TRAFIKKONTROLLPLATS
- V VÄNDPLATS
- NYTT VILTSTÄNGSEL
- NY BULLERSKÄRM
- NYTT VERKSAMT VÄGRÄCKE
- NYTT MITTRÄCKE
- HSP BEFINTLIG HÖGSPÄNNING, LUFT
- E BEFINTLIG EL, MARK
- E BEFINTLIG EL, LUFT
- T BEFINTLIG TELE, MARK
- T BEFINTLIG TELE, LUFT
- DATA BEFINTLIG OPTO, MARK
- BEFINTLIGT DIKE/VATTENDRAG
- FORNLÄMNINGSOMRÅDE
- SKYDDSÅTGÄRD
- NY DRÄNERINGSLEDNING
- NY TRUMMA
- DB1 TB RB NYA BRUNNAR
- SLÄNT MED FLÖDESPIL

KOORDINATSYSTEM
PLAN: SWEREF 99 15 00
HÖJD: RH 2000

TYP AV PLAN	VÄGPLAN
GRANSKNINGSSTATUS / SYFTE	
HANDLINGSTYP	FASTSTÄLLELSEHANDLING
DATUM 2019-02-08	LEVERANS / ÄNDRINGS-PM
OBJEKT	VÄG 23, ÄLMHULT-VÄXJÖ DELEN HUSEBY-MARKLANDA
DELOMRÅDE / BANDEL	1 HUSEBY - MARKLANDA
ANLÄGGNINGSDEL	00 GEMENSAMT
OBJEKTNUMMER / KM 157313	KONSTRUKTIONSNUMMER
BESTÄLLARE TRAFIKVERKET	LEVERANTÖR SWECO
SKAPAD AV JESPER TANNERFALK	UPPDRAGSNUMMER 2293253
GODKÄND AV JÖRGEN LILJEGREN	AVDELNING VÄXJÖ
RITNINGSTYP	ILLUSTRATIONSKARTA
TEKNIKOMRÅDE / INNEHÅLL	VÄGUTFORMNING OCH TRAFIK
BESKRIVNING	KM 54/400 - 55/000
SKALA 1:1000	FORMAT A1 / FÖRVALTNINGSNUMMER
RITNINGSNUMMER 1 00 T 02 37	BLAD / NÄSTA BLAD / BET

Ritning: P:\2242\2293253\000\3_Genomforande\36_CAD\1_VP\1_T\RitDef\100T0237.dwg Skapad av: Tannerfalk Jesper 2019 1 29 10:33

KONNEKTION RITNING 70070237

STORA MARKLANDA

1:75>3

BERGKVARA

6:1>9

GRÄNS FÖR VÄGPLAN 55/550

VÄG 23
ÄLMHULT

VÄG 23
VÄXJÖ

55/000
+186,5

55/100
+186,8

55/200
+185,3

55/300
+182,6

55/400
+182,3

55/500
+184,3

STORA MARKLANDA

1:6

Rolfa-
hålan

1:75>2

5:1>4

1:75>1

SKALA 1:1000 0 10 20 40 60 80 100 m

TECKENFÖRKLARING

- GRÄNS FÖR VÄGOMRÅDE
- VÄGOMRÅDE MED INSKRÄNKT VÄGRÄTT MARK MED TILLFÄLLIG NYTTJANDERÄTT
- GRÄNS FÖR BEFINTLIGT VÄGOMRÅDE
- TRAKTGRÄNS
- FASTIGHETSGRÄNS
- 0/100 +135.5 — NY/OMBYGGD VÄG 23
- 0/100 +135.5 — NY ÖVRIG ALLMÄN VÄG / ANLÄGGNING SOM FASTSTÄLLS
- ALLMÄN VÄGDEL SOM RIVS
- ÅKER
- VATTEN
- FÖRESLAGEN NY ENSKILD VÄG, SIDOVÄG
- FÖRESLAGEN NY CYKELVÄG
- ANLÄGGNING SOM FÖRESLÅS STÄNGAS
- ANSLUTNING HÖGER/HÖGER INGEN ÖPPNING I MITTRÄCKET
- P — PARKERINGSFICKA/BREDDAD VÄGYTA
- N — NÖDFICKA
- B — BUSSHÅLLSPLATS
- I — INFORMATIONSPLATS
- TKP — TRAFIKKONTROLLPLATS
- V — VÄNDPLATS
- NYTT VILTSTÄNGSEL
- NY BULLERSKÄRM
- NYTT VERKSAMT VÄGRÄCKE
- NYTT MITTRÄCKE
- BEFINTLIG HÖGSPÄNNING, LUFT
- BEFINTLIG EL, MARK
- BEFINTLIG EL, LUFT
- BEFINTLIG TELE, MARK
- BEFINTLIG TELE, LUFT
- BEFINTLIG OPTO, MARK
- BEFINTLIGT DIKE/VATTENDRAG
- FORNLÄMNINGSOMRÅDE
- SKYDDSÅTGÄRD
- NY DRÄNERINGSLEDNING
- NY TRUMMA
- DB1 TB RB — NYA BRUNNAR
- SLÄNT MED FLÖDESPIL

KOORDINATSYSTEM
PLAN: SWEREF 99 15 00
HÖJD: RH 2000

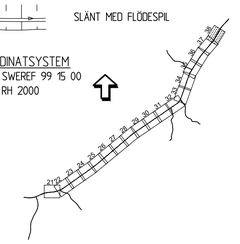

TYP AV PLAN
VÄGPLAN

GRANSKNINGSSTATUS / SYFTE

HANDLINGSTYP
FASTSTÄLLELSEHANDLING

DATUM
2019-02-08

LEVERANS / ÄNDRINGS-PM

OBJEKT
VÄG 23, ÄLMHULT-VÄXJÖ
DELEN HUSEBY-MARKLANDA

DELOMRÅDE / BANDEL
1 HUSEBY - MARKLANDA

ANLÄGGNINGSDEL
00 GEMENSAMT

OBJEKTNUMMER / KM
157313

KONSTRUKTIONSNUMMER

BESTÄLLARE
TRAFIKVERKET

LEVERANTÖR
SWECO

SKAPAD AV
JESPER TANNERFALK

UPPDRAGSNUMMER
2293253

GODKÄND AV
JÖRGEN LILJEGREN

AVDELNING
VÄXJÖ

RITNINGSTYP
ILLUSTRATIONSKARTA

TEKNIKOMRÅDE / INNEHÅLL
VÄGUTFORMNING OCH TRAFIK

BESKRIVNING
KM 55/000 - 55/550

SKALA
1:1000

FORMAT
A1

FÖRVALTNINGSNUMMER

RITNINGSNUMMER
1 00 T 02 38

BLAD

NÄSTA BLAD

BET

Ritning P:\VZ\x\2293253\1000\3_Genomforande\36_UADV_VP\TM02\Bilder\1002386.dwg Skapad av: Tannerfalk Jesper 2019-1-29 10:34

XREF: M2GELV\VXV09770 M2GELV\VXV09771 M2GELV\VXV09772 M2GELV\VXV09773 M2GELV\VXV09774 M2GELV\VXV09775 M2GELV\VXV09776 M2GELV\VXV09777 M2GELV\VXV09778 M2GELV\VXV09779 M2GELV\VXV09780 M2GELV\VXV09781

2015-09-10 09:20 M2GELV\1010201
2015-09-24 11:10 M2GELV\1010202
2015-09-24 11:10 M2GELV\1010203

2015-09-24 13:08 M2GELV\VXV09770
2015-09-24 17:57 M2GELV\VXV09771
2015-09-24 17:26 M2GELV\VXV09772
2015-09-24 11:33 M2GELV\VXV09773
2015-09-24 11:33 M2GELV\VXV09774
2015-09-24 09:18 M2GELV\VXV09775
2015-09-24 11:11 M2GELV\VXV09776
2015-09-24 18:40 M2GELV\VXV09777